

# Новая история

## 7 класс



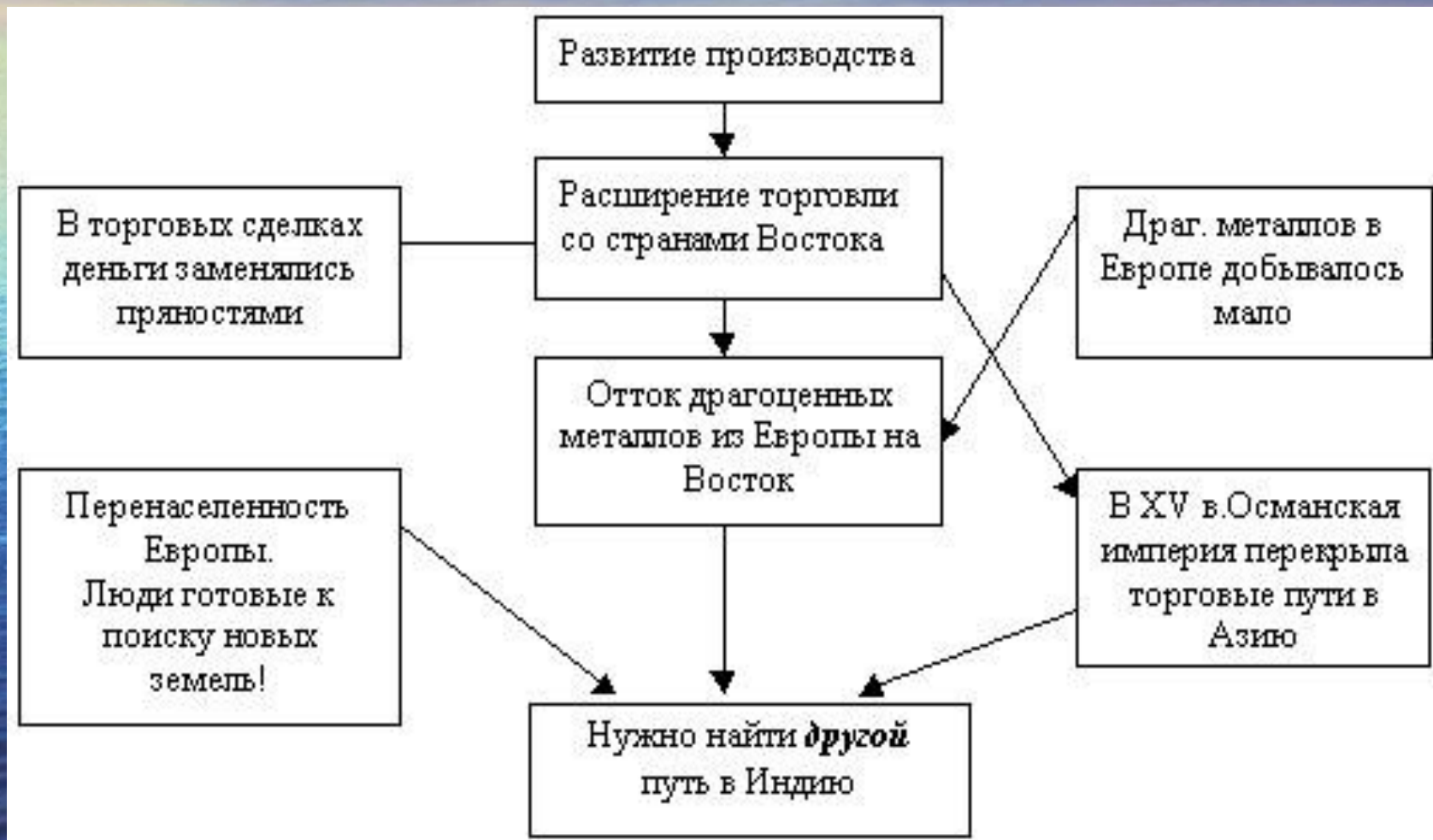
Презентацию  
подготовила  
учитель МОУ  
«Лицей № 8»  
Е.С. Красова





# ВЕЛИКИЕ ГЕОГРАФИЧЕСКИЕ ОТКРЫТИЯ

# Причины географических открытий





# Два пути в Индию

- Западный
- Вокруг Африки



Главную роль играли  
испанцы

Путь прокладывали  
португальцы

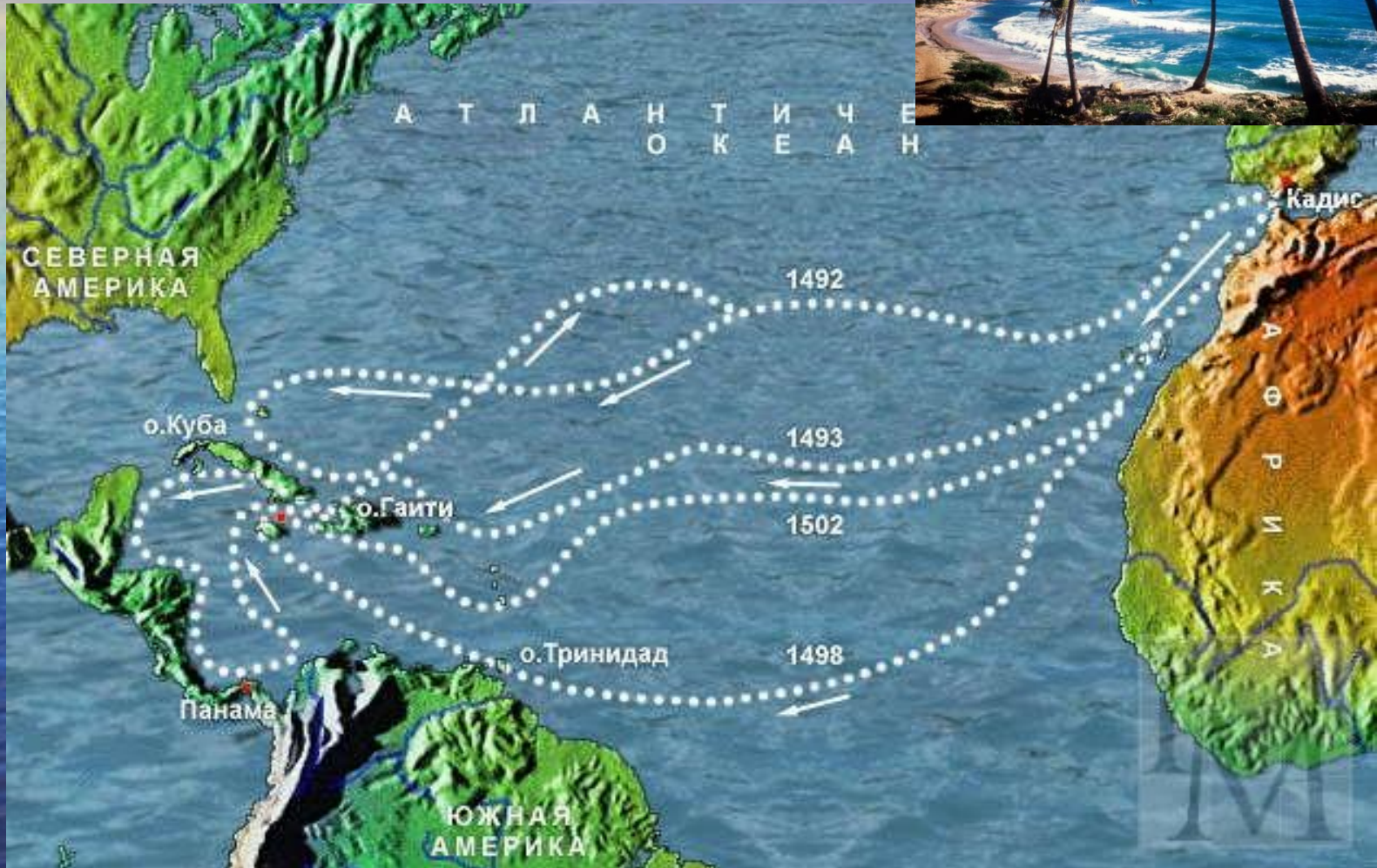
# Христофор Колумб

Предложил заняться  
поиском западного  
пути в Индию





# TERRA INCOGNITA





# Открытие Христофором Колумбом нового материка





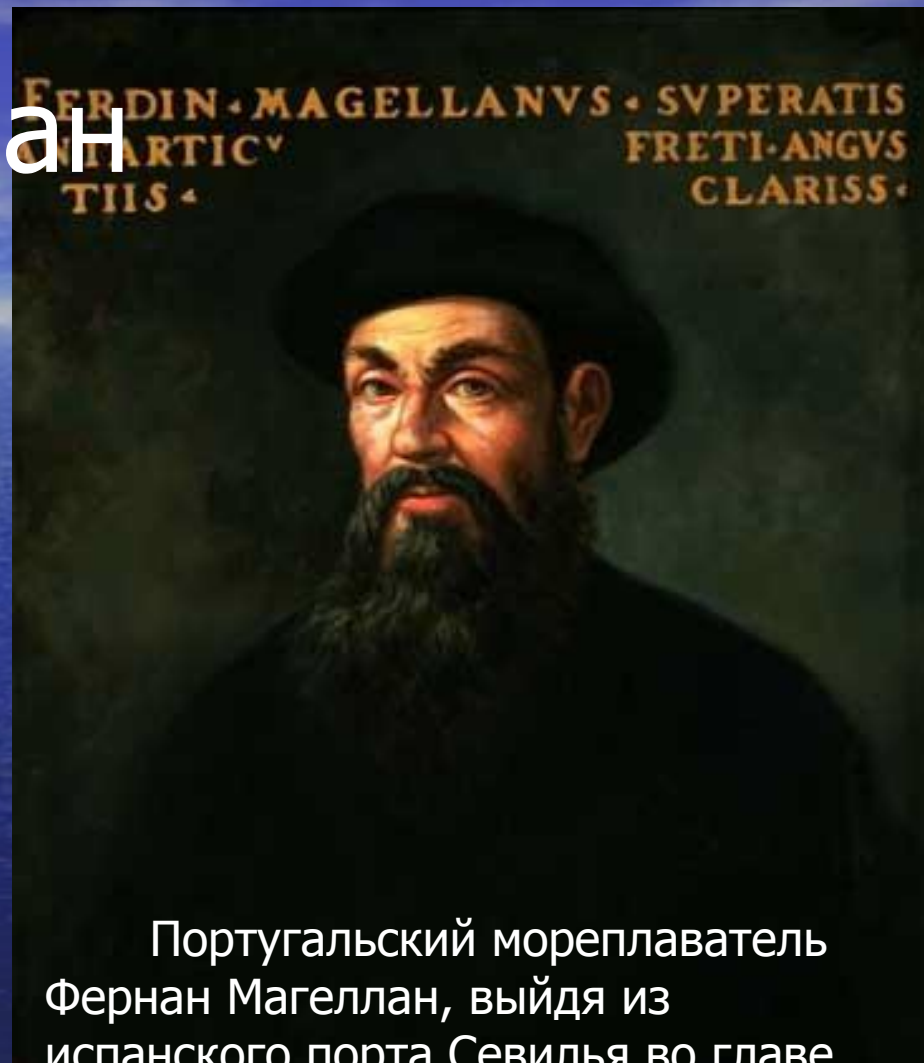
# Открытия продолжаются

Когда стало  
понятно, что  
вновь  
открытые  
Колумбом  
земли – это не  
Индия, поиски  
в западном  
направлении  
продолжились.





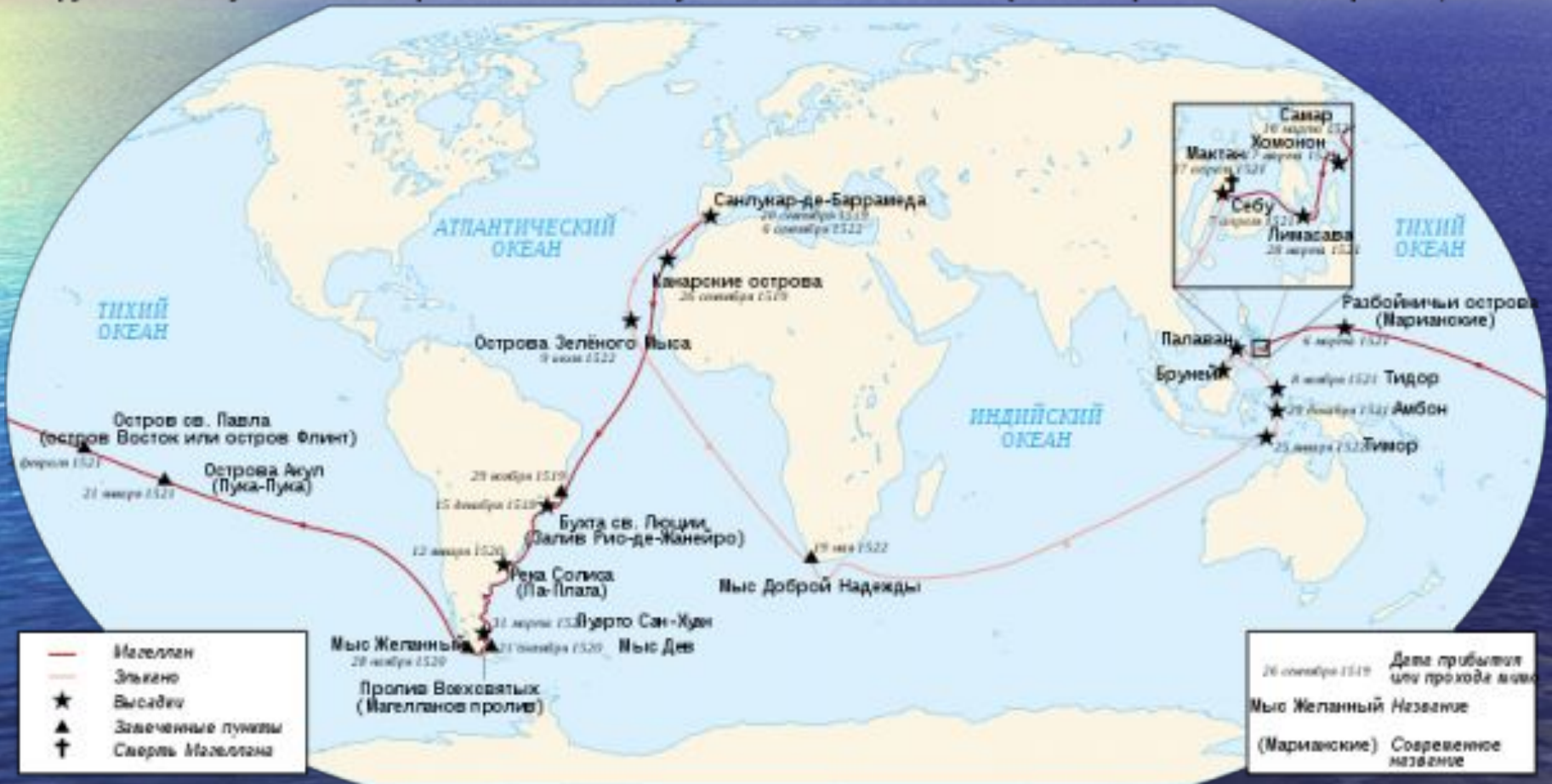
# Фернан Магеллан



Португальский мореплаватель Фернан Магеллан, выйдя из испанского порта Севилья во главе экспедиции из трёх кораблей, решил обогнуть с юга вновь открытый материк и плыть далее на запад.

# Кругосветное путешествие Магеллана

Кругосветное путешествие Фернана Магеллана и Хуана Себастьяна Элькано (20 сентября 1519 - 6 сентября 1522)



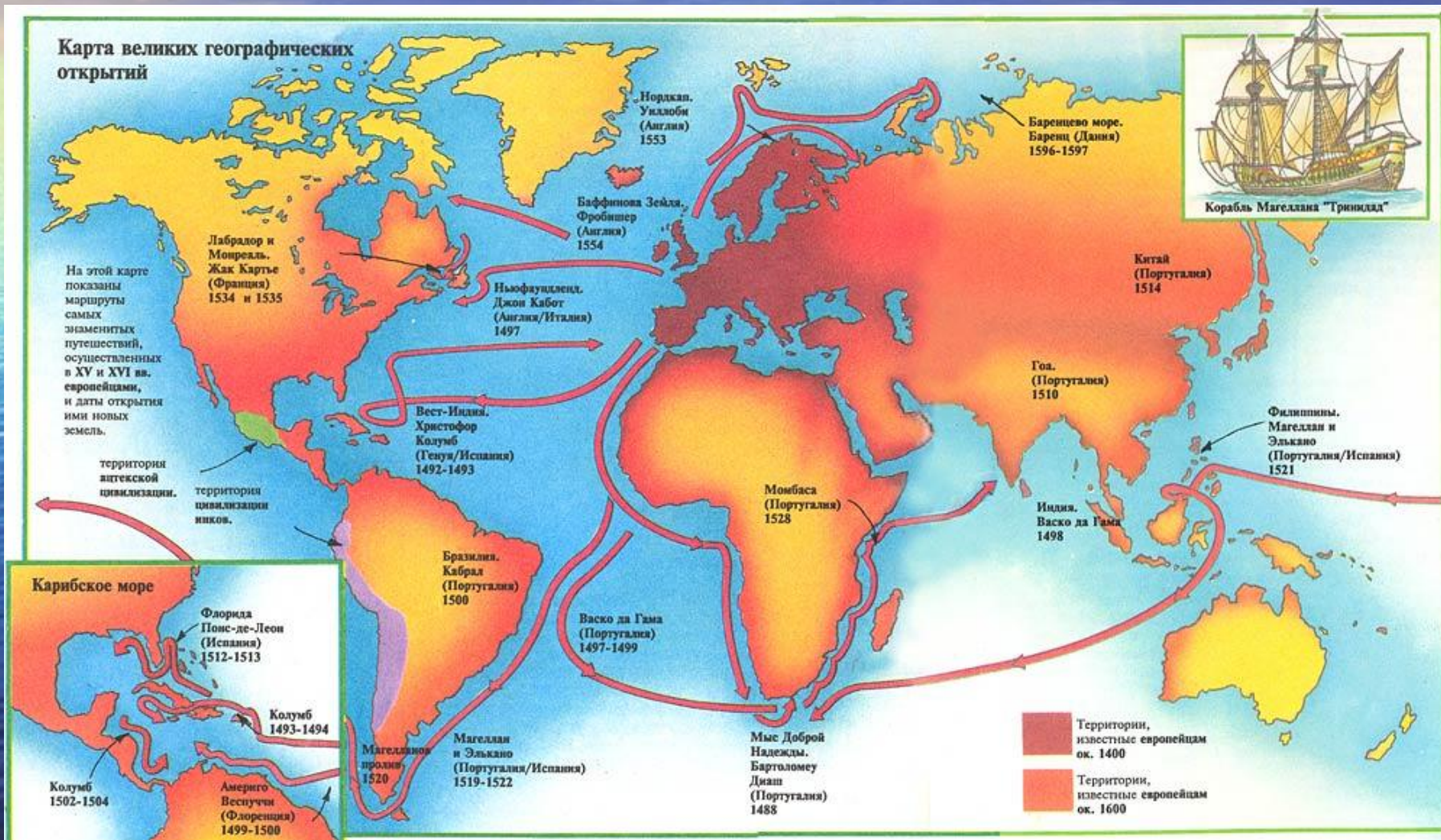


# Ответьте на вопросы

1. Какой пролив теперь носит имя Магеллана?
2. В какой океан попали корабли Магеллана, преодолев этот пролив?



# На этом Великие географические открытия не закончились





# Маршруты важнейших путешествий в XV – XVII веках



Маршруты важнейших путешествий в XV-середине XVII в.

- ← Афанасия Никитина 1466-1472 гг.
- ← Бартоломео Диаш 1487-1488 гг. (открытие пути в Индийский океан)
- ← Христофора Колумба 1492-1493 гг. и 1502-1504 гг. (начало открытия Америки)
- ← Васко да Гама 1497-1499 гг. (открытие морского пути в Индию)

- ← Фернандо Магеллана 1519-1521 гг. (первое кругосветное плавание)
- ← Абель Тасмана 1642-1644 гг. (открытие Новой Зеландии и Австралии)
- ← Семена Дежнева 1648 г. (открытие пролива между Азией и Америкой)
- ← Основные направления освоения русскими Сибири и Дальнего Востока

Владения крупнейших держав в середине XVII в.

- Испании
- Португалии
- Франции
- Голландии
- Англии

Цифрами обозначены:

- 1 Голландия
- 2 Англия
- 3 Франция
- 4 Испания
- 5 Португалия



# Основные понятия темы

- Conquista (исп.) – «завоевание» - **Конкиста** - захватническая политика испанцев и португальцев во вновь открытых землях.
- **Конкистадоры** – испанские и португальские завоеватели.



# Основные понятия темы

- **Колонии** – поселения, основанные европейцами в завоёванных землях. В Новое время колониями стали называть завоёванные и порабощённые территории в других странах.
- **Колонизация** - процесс завоевания колоний.
- **Метрополии** - страны – владельцы колоний.

В колониях в Америке и Азии европейцы вели себя как грабители и убийцы местного населения. Особенно жестоко конкистадоры обращались с индейским населением Америки.



Столица ацтеков





Жестокая политика европейцев привела к гибели культуры индейцев доколумбовой Америки.

# Значение Великих географических открытий

- Расширились знания людей о других странах, была подтверждена идея о шарообразности Земли.
- Возник единый мировой рынок. Центрами мировой торговли стали Севилья, Лиссабон, Антверпен, Амстердам, а Венеция и Генуя утратили своё значение.
- Изменилась повседневная жизнь европейцев: в пищу стали употреблять не известные им ранее картофель, томаты, фасоль, чай, кофе, шоколад.
- Ограбление и истребление европейцами народов колоний.



# Великие географические открытия

## (Итоговая таблица)

<i>Дата открытия</i>	<i>Путешественник</i>	<i>Совершённые открытия, значение путешествия</i>
1487-1488 гг.	Бартоломеу Диаш	Открытие морского пути в Индийский океан вдоль побережья Африки
1497 г.	Васко да Гама	Морским путём достиг Индии
1492-1493 гг.	Христофор Колумб	Открытие нового материка, названного Америкой
1497 г.	Джон Кабот	Начало поисков северного пути в Индию. Открытие пролива Лабрадор
1500 г.	Педру Карбаль	Открытие Бразилии
1513 г.	Васка Нуньес Бальбоа	Пересёк Панамский перешеек и открыл Тихий океан
1519-1522 гг.	Фернан Магеллан	Первое кругосветное путешествие. Доказал, что Земля – шар
1642-1643 гг.	Абель Тасман	Открытие Новой Зеландии и Австралии
1648-1649 гг.	Семён Дежнёв и Федот Попов	Открытие пролива между Азией и Северной Америкой

# Тест на проверку и закрепление знаний

Выберите *один правильный* ответ:

- Первыми странами, вставшими на путь исследования новых земель, были:

1. Португалия и Англия
2. Англия и Нидерланды
3. Нидерланды и Испания
4. Испания и Португалия

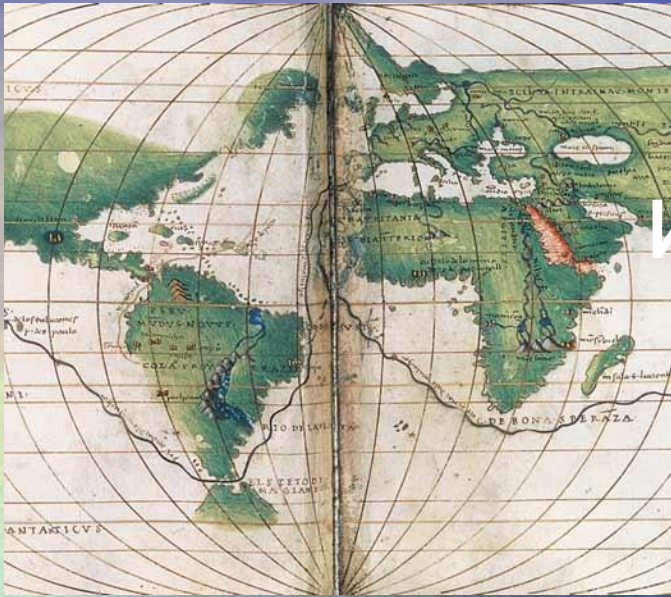


- В честь Магеллана был назван открытый им:

1. Океан
2. Материк
3. Северо-восточный берег Америки
4. Пролив между Южной Америкой и островом



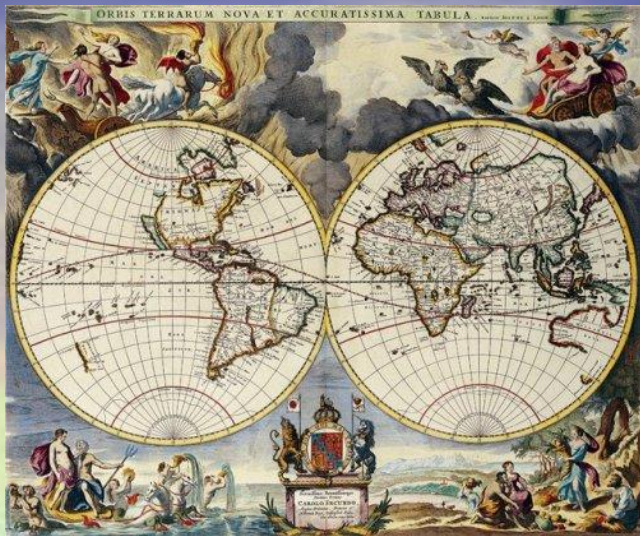
# Тест на проверку и закрепление знаний



Выберите *несколько*  
*правильных* ответов:

- В результате Великих географических открытий:
  1. Стал складываться единый мировой рынок
  2. Возросло значение городов Венеция и Генуя
  3. Стали возникать первые колониальные империи
  4. Усилилась феодальная раздробленность в Европе
  5. Уменьшилось количество золота, привозимого в Европу





# Тест на проверку и закрепление знаний

Установите правильное соответствие между элементами левого и правого столбиков

## Первооткрыватель

1. Христофор Колумб
2. Фернан Магеллан
3. Васко да Гама

## Открытие

- А) доказал, что Земля имеет форму шара
- Б) открыл северо-восточный берег Америки
- В) открытие Южной Америки
- Г) открытие морского пути в Индию