

Обобщающий урок

*Тема: Городские тайны
или улицы и площади
Донецка как источник
изучения истории родного
края*



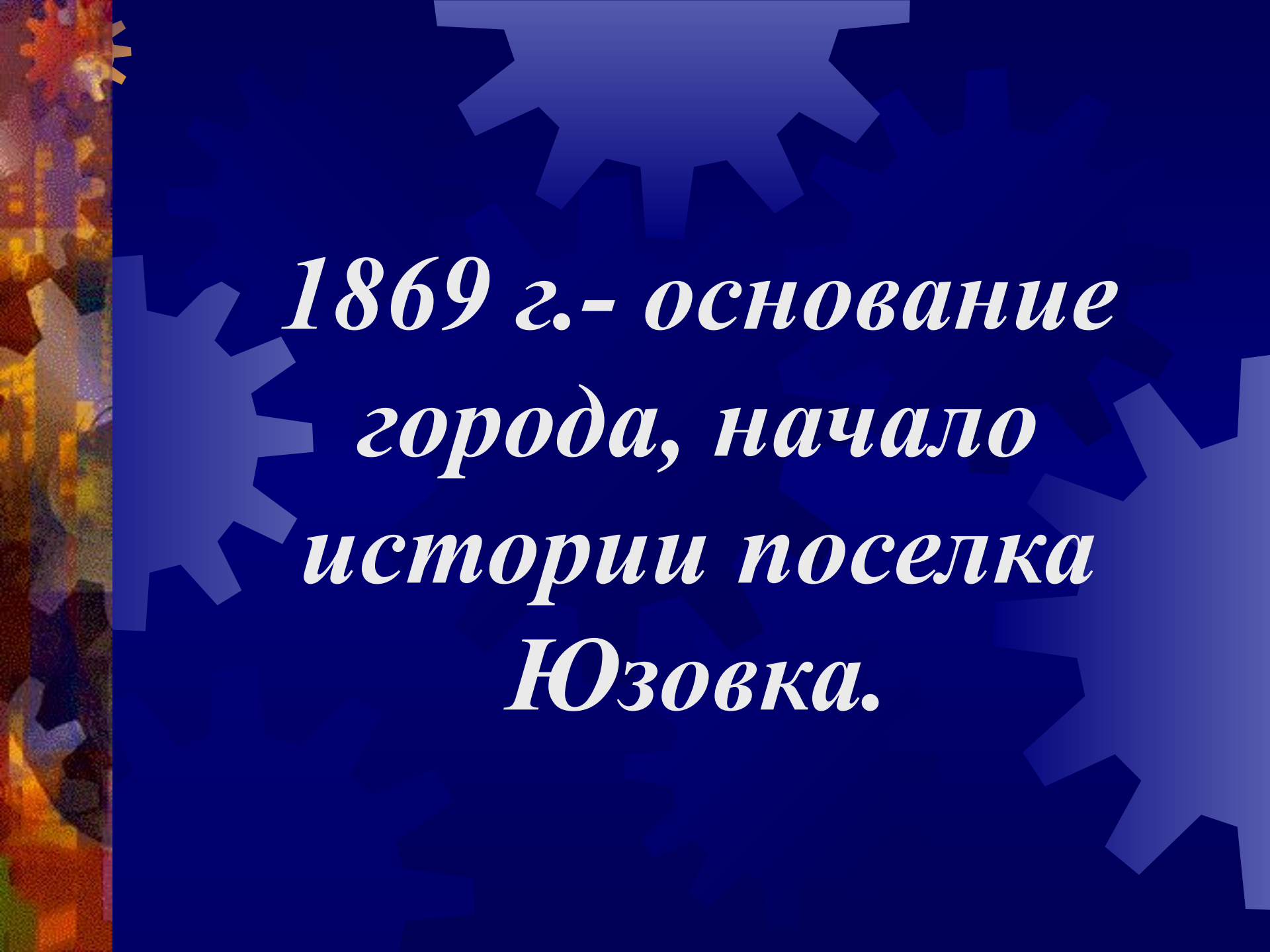
***Донецк – город труда,
роста и развития!***



Донецк



Юзовка – Сталино -
Донецк



*1869 г. - основание
города, начало
истории поселка
Юзовка.*

Основатель города – Джон Юз

*★ В 1868 году
английский заводчик
Джон Джеймс Юз
получил право на
строительство
завода по
производству чугуна,
стали, проката.*



НОВОРОССИЙСКОЕ ОБЩЕСТВО

Каменноугольного, желѣзнаго и рельсоваго производствѣ

Основано въ 1869 году.



НАГРАЖДЕНО: Золотою медалью на Всероссийской Выставкѣ 1882 г.
Государственнымъ Гербомъ на Нижегородской Выставкѣ въ 1896 году.

На Всемирной Выставкѣ въ Парижѣ въ 1900 году
высшей наградой: „Grand Prix.“

Заводы и угольные шахты находятся въ Юзовкѣ, Екатеринбургской губ., близъ станицы Юзово, Екатеринбургской жел. дор.

Адресъ для корреспонденціи:

Телеграфный.

Юзовская почтовая контора Екатеринбург. губ.

Заводская—Ю. З. У.



Заводы изготовляютъ:

- | | | |
|-----------------------------------|--|--|
| 1. Стальные рельсы всякаго типа. | | 8. Пуддльбарсъ. |
| 2. Рельсы рудничные и трамвайные. | | 9. Литейный, гематит. и зеркальный чугунъ. |
| 3. Скрѣпленія къ рельсамъ. | | 10. Ферроманганъ. |
| 4. Сортное желѣзо. | | 11. Ферро-силиціумъ. |
| 5. Желѣзные балки. | | 12. Силико-шпигель. |
| 6. Сортную сталь. | | 13. Огнеупорный кирпичъ. |
| 7. Стальную болванку. | | 14. Уголь и коксъ. |

Комитетъ Новороссійскаго Общества: С.-Петербургъ
Почтамтская ул. 13.

Телеграфный адресъ: „ЭЛЕКТРИКЪ.“



АГЕНТЫ:

Въ Москвѣ: Анціонерное Общество Густавъ Динель.



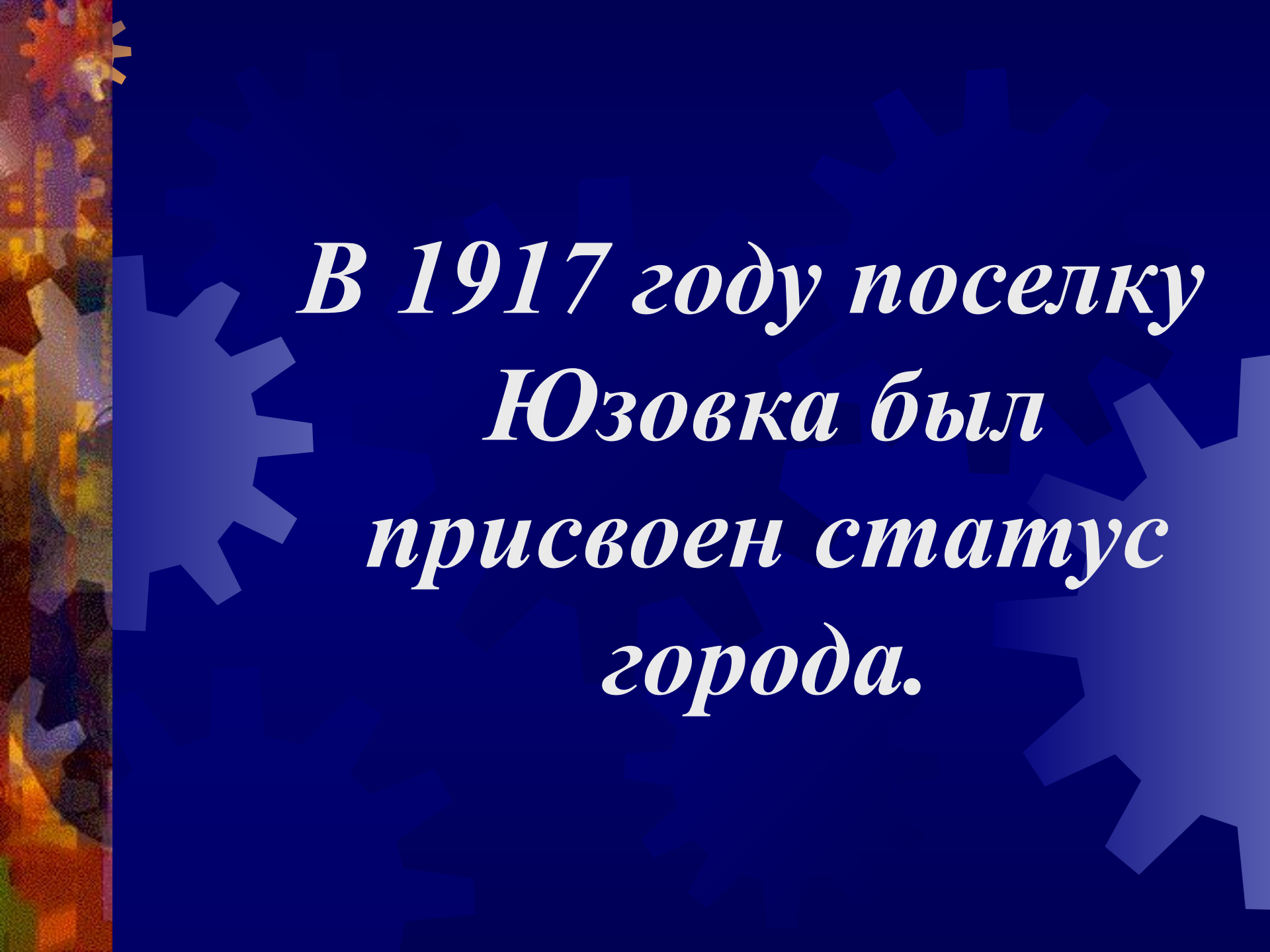
The background is a dark blue field with several large, semi-transparent gear shapes scattered across it. On the left side, there is a vertical strip with a colorful, abstract pattern of gears and a sun-like symbol at the top. The text is centered and written in a white, italicized serif font.

В 1870 году завод начал работу.

Завод в 1869 году дал жизнь поселку Юзовка, выросшему рядом с хуторами и тихими усадьбами местных помещиков на берегу реки Кальмиус.

Панорама поселка Юзовка





*В 1917 году поселку
Юзовка был
присвоен статус
города.*

Дореволюционные достижения городка Юзовка:

Население **50 тыс. человек.**

В поселке:

- ★ 4 завода и 10 шахт,
- ★ 19 линий (улиц),
- ★ 2 больницы (65 врачей),
- ★ 7 школ,
- ★ коммерческое училище.

В рабочих районах ни водопровода,
ни канализации, ни электричества.



*Улица имени
Артема?*

*Тогда, 100 лет назад -
Первая линия!*






Сравните!



Информационное агентство
"Донпресс"
www.donpressphoto.com

The background is a dark blue field with several large, semi-transparent gear shapes. On the left side, there is a vertical strip with a colorful, abstract pattern of gears in shades of orange, yellow, and brown. A white star shape is partially visible in the top-left corner.

*В 1917 году в городе
провозглашена Советская
власть.*

*Город Юзовка в 1924 году
становится городом
Сталино в честь
выплавляемой в городе
стали.*

The background is a dark blue field filled with faint, light blue gear silhouettes of various sizes. On the left side, there is a vertical strip with a colorful, abstract, and textured pattern in shades of orange, yellow, and brown. The text is centered in the blue area.

*Поиграем в слово
«Первый»!*

*Первый... Трамвай!!!
1928 г.!!!*



Бібліотека ім. Крупської



Первый...

Троллейбус!



1939 г.



Первые...

*Дворцы
культуры и
современные
жилые
кварталы!!!*

1927 г.



Первое!!!

*Высшее учебное
заведение – горный
институт имени
Артема (1921 г.)*



Первый...
1939г.!!!

????????????



Первый...

*Парк
культуры и
отдыха!!!*

1931 г.



Парк культуры и отдыха
в Ленинграде в 1931 г.

Первый...

Футбольный

клуб

«??????»

1936г.



Первый кинотеатр!!!

1940г.!!!



Кінотеатр ім. Шевченка

Военное лихолетье

*С 26 октября 1941 года до
8 сентября 1943 года
(почти 2 года) длилась
оккупация города
немецко-фашистскими
захватчиками.*

Страшные итоги войны:


В 1941 году население – 450 тыс. чел.

В 1943 г. – 175 тыс.чел.

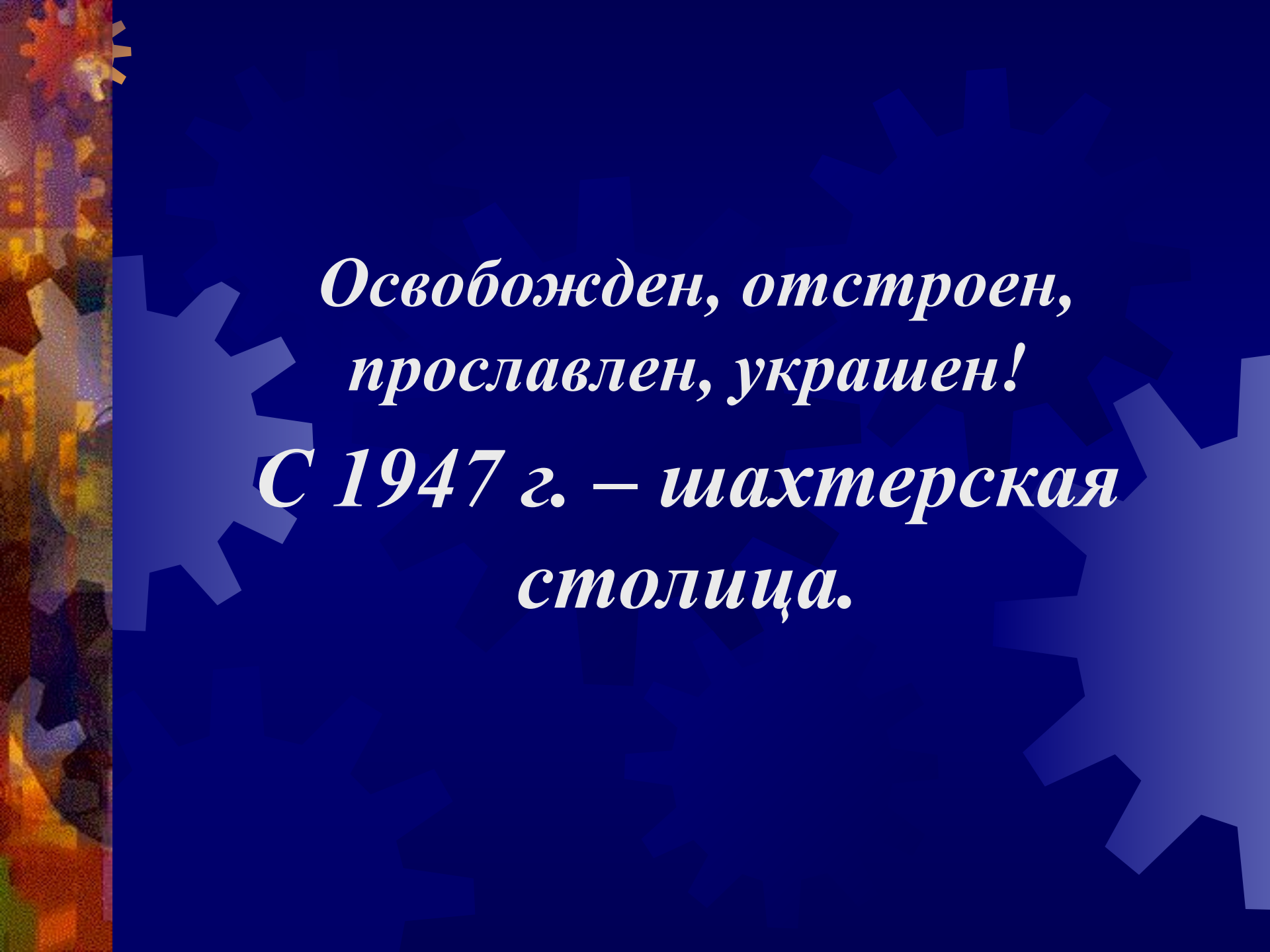
Фашисты казнили 75 тыс. жителей города, в лагерях смерти на территории города погибло более 150 тыс. военнопленных.

Из каждых 10 зданий – 7 было разрушено.

*Воины-освободители Донбасса!
Помним и чтим вашу славу !!*





The background is a dark blue field with several large, semi-transparent gear shapes in various shades of blue. On the left side, there is a vertical strip with a colorful, abstract pattern of gears and a sun-like symbol at the top. The text is centered and written in a white, italicized serif font.

*Освобожден, отстроен,
прославлен, украшен!*



*С 1947 г. – шахтерская
столица.*

The background is a dark blue field with several large, semi-transparent gears of various shades of blue. On the left side, there is a vertical strip with a colorful, abstract pattern of orange, yellow, and brown, resembling a sun or a textured surface. At the top left of this strip, there is a small, stylized sun-like symbol with rays.

1967 год

*Донецк был признан
самым красивым и
благоустроенным молодым
промышленным городом
мира.*

Викторина










Информационное фотоагентство
"Донпресс"
www.donetskfoto.com



Информационное фотоагентство
"Донпресс"
www.donetskfoto.com

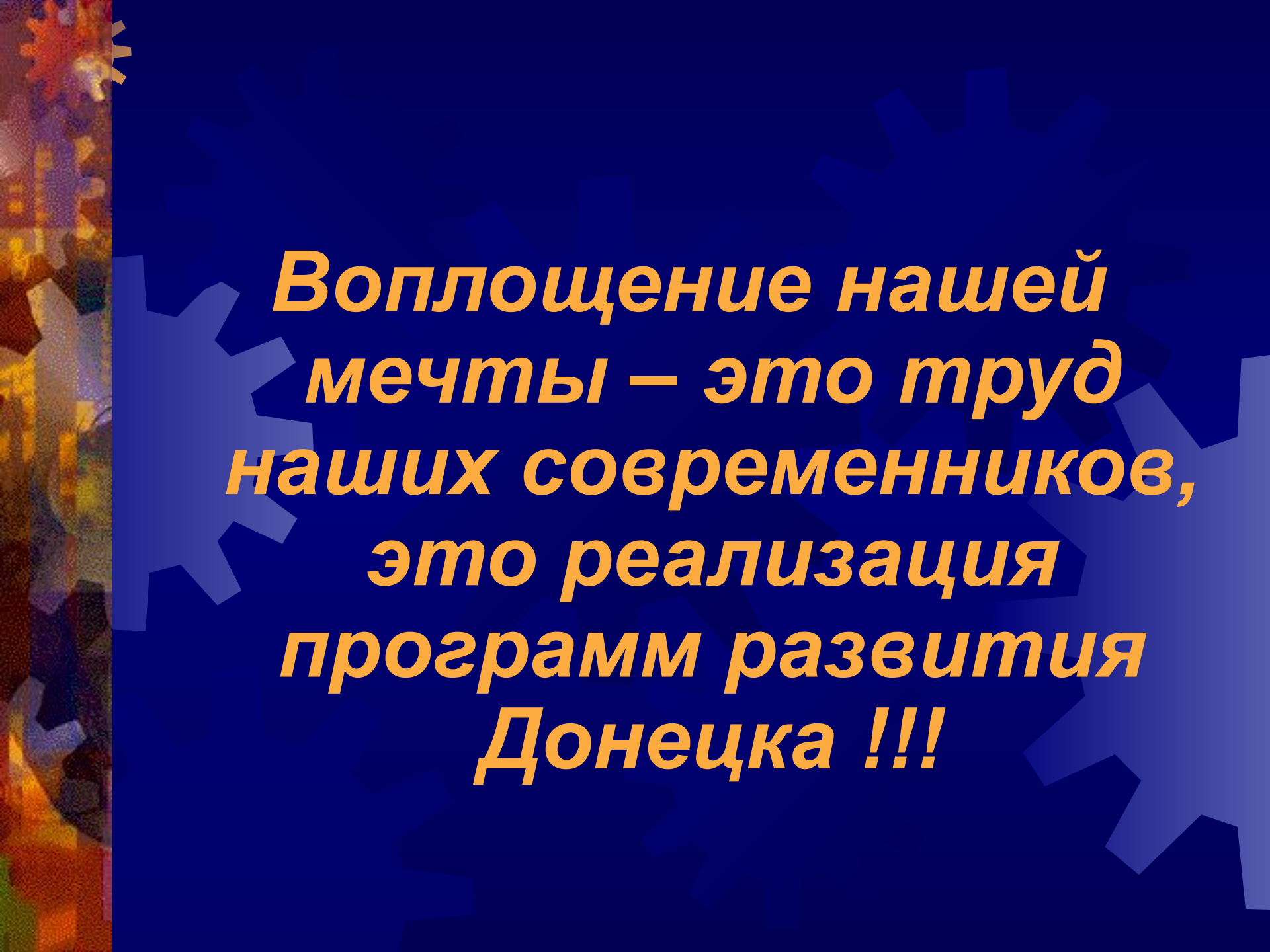




Донецк сегодня.

*Территория –
570,7 кв. км.*

*Население около 750 тыс.
человек*



**Воплощение нашей
мечты – это труд
наших современников,
это реализация
программ развития
Донецка !!!**

Донецк до войны:

- ★ В Донецке 193 промышленных предприятий, 183 строительные организации (занято 119 тыс. рабочих и служащих).**
- ★ 13 тыс. предприятий малого и среднего бизнеса (занято 57 тыс. человек).**



Донецк до войны:

168 общеобразовательных школ, 178 детских дошкольных учреждений, 41 высших учебных заведений (120 тыс. студентов)



ЦЕНТРАЛЬНИЙ ЦИФРОВИЙ СТРОИТЕЛЬНИЙ ЦЕНТР
ТОВ "СІС" www.sis.com



Мы мечтаем!!!

О мире!!!!!!!!!!!!!!





Мы мечтаем!!!

***О возрожденных окраинах,
о вернувшихся с добром
земляках!***

***О достатке и радости в
каждом доме!***

The background is a dark blue field filled with various shades of blue gears of different sizes, some overlapping. On the left side, there is a vertical strip with a colorful, abstract pattern of gears in shades of orange, yellow, and purple. At the top left corner of this strip, there is a small white sunburst or starburst icon.

Мы мечтаем!!!

***Об удобном жилье
для каждой семьи.***



Мы мечтаем!!!

**О метро, новом
аэровокзале, новых
крыльях Донецка!**



Мы превращаем...

***Донецк в город-сад: с
реконструкции
существующих парков,
созданием новых; с
реализация программы
«Розы Донецка».***



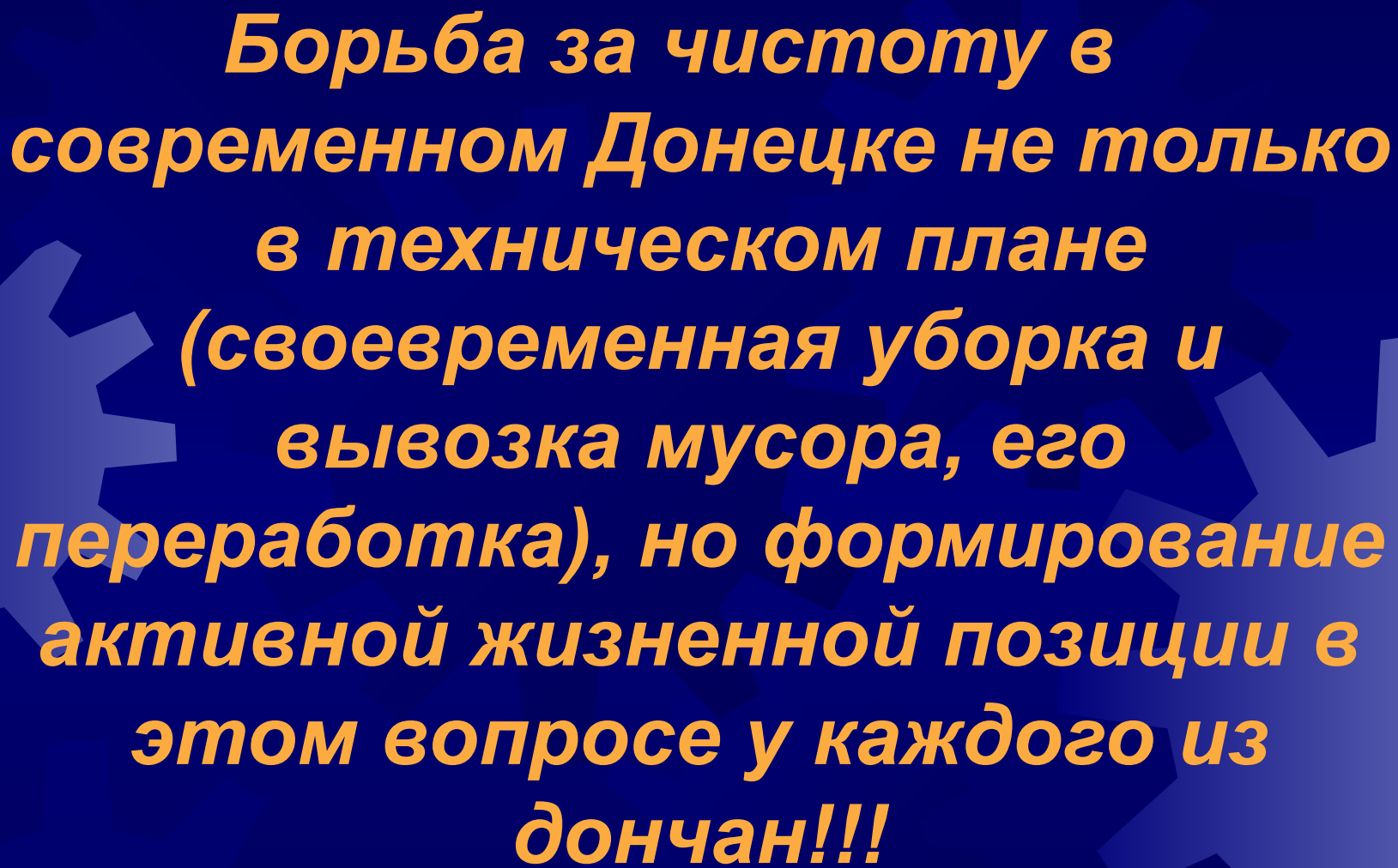
The background is a dark blue field filled with various sizes of light blue gear silhouettes. On the left side, there is a vertical strip with a colorful, abstract, and textured appearance, featuring shades of orange, yellow, and purple. At the top left of this strip, there is a small white gear icon.

***Мы украшаем город
фонтанами!***









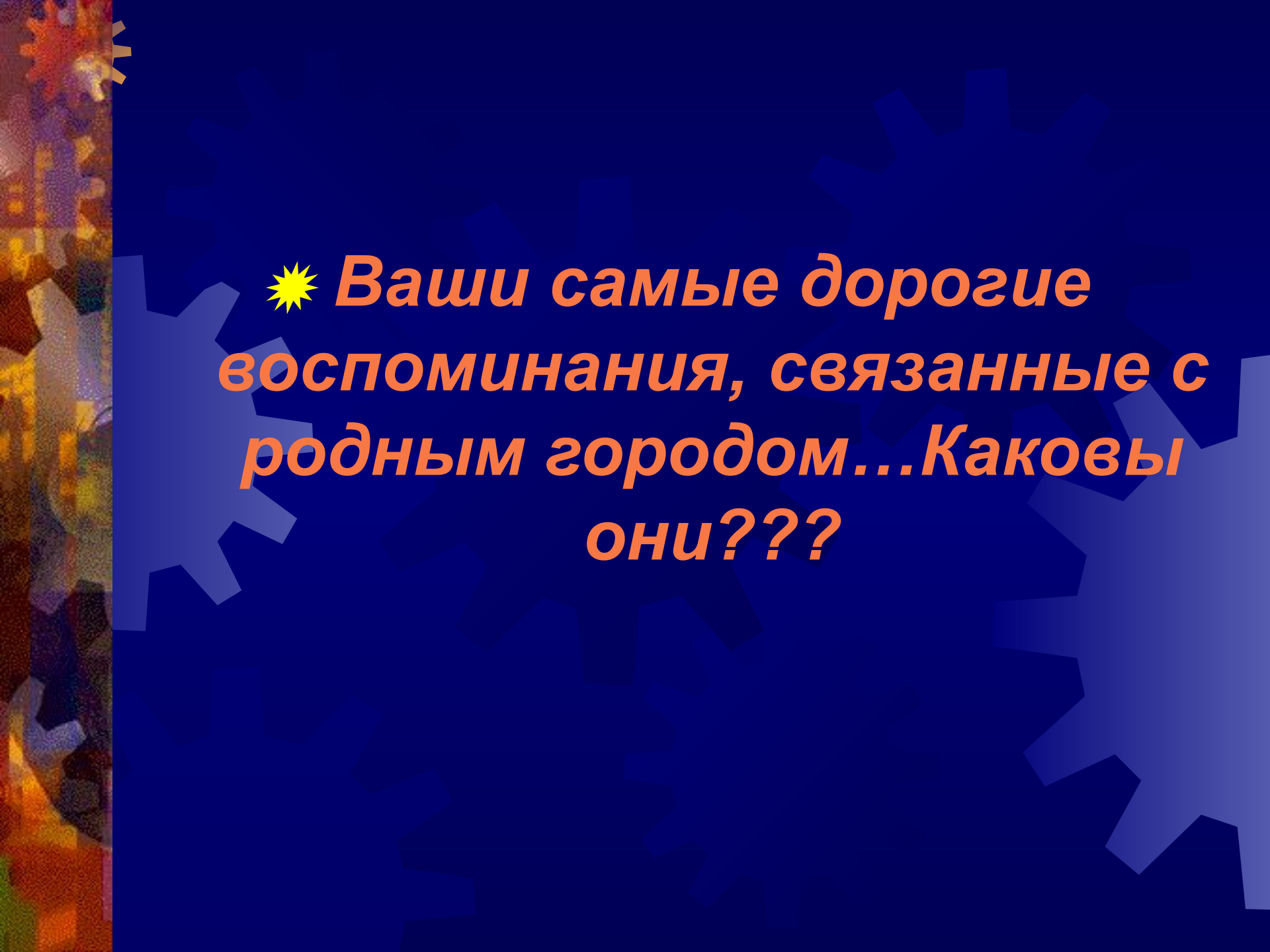
Борьба за чистоту в современном Донецке не только в техническом плане (своевременная уборка и вывозка мусора, его переработка), но формирование активной жизненной позиции в этом вопросе у каждого из дончан!!!





***Ваши самые
заветные мечты...***



The background is a dark blue gradient with several large, semi-transparent gear shapes scattered across it. On the left side, there is a vertical strip with a colorful, abstract pattern of gears in shades of orange, yellow, and purple. A small, bright yellow starburst icon is positioned at the beginning of the text.

★ Ваши самые дорогие воспоминания, связанные с родным городом...Каковы они???