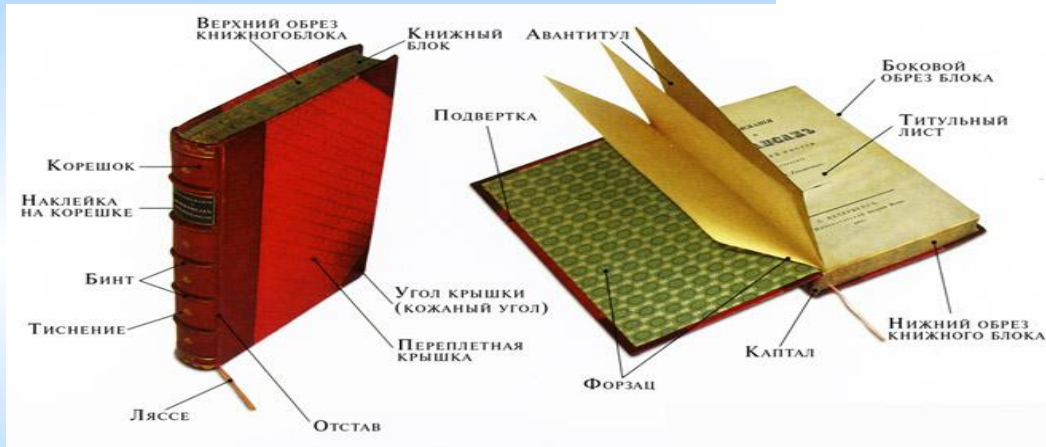




Пән: География  
Топ: 15



AllGraf.Net



## Тарих пәні мұғалімі: Джамалов Фуркат



[Ашық сабақтар](#)

*Сабақтың тақырыбы:* «Қытай».

*Сабақтың мақсаттары:*

*Білімділік:*

Оқушыларға Қытай Республикасының мемлекеттік құрамы мен құрылымы, табиғаты және табиғат ресурстары, халқы, өнеркәсібі туралы мәлімет беру.

*Дамытушылық:*

Жаңа білім беру, білімді қолдану дағдысын дамыту, ақылға салу дағдысын қалыптастыру;

*Тәрбиелік:*

Өзі және топ мүшесі үшін жауапкершілік ала білуге тәрбиелеу;

*Сабақтың түрі:* Жаңа сабақ

*Әдіс-тәсілі:* Аралас, билингвал.

*Көрнекілігі:* компьютер, интерактивті тақта, электронды оқулықтар, слайдтар.



## *Сабақтың барысы:*

а) Тәртіп секторының баяндамасын қабылдау;

ә) Оқушылардың сырт көрінісіне назар аудару, құрал-жабдықтарын тексеру;

б) Оқушыларды жұмыс орнына отырғызу, кезекші тағайындау;

в) Техника қауіпсіздігін еске салу;





Үй тапсырмасын тексеру.



# 1. Жапония мемлекеті қай жерде орналасқан?




## 2. Жапонияның табиғат жағдайлары мен ресурстары.



# 3. Жапонияның табиғы байлықтары.




# 4. Жапонияны климаты қандай?





# 5. Жапонияның үлкен қалалары.



# 6. Жапонияда қандай өнеркәсіп түрлері бар?



# 7. Жапонияның ауыл шаруашылығы.



**Жаңа сабақ:**  
**«Қытай  
Республикасы».**



# 1-оқушы: Құрамы және экономикалық-географиялық жағдайы.



# 2-оқушы: Табиғаты.



# 3-оқушы: Табиғат ресурстары.

## Природные ресурсы

Богатейшие минеральные ресурсы


Главное богатство – нефть

Запасы газа также велики

Нефтяные районы – Персидский залив и побережье  
Южно-Китайского моря

Каменный уголь – Индия и Китай

Железные и марганцевые руды – Индия



# 4-оқушы: Халқы.







# 5- оқушы: Шаруашылығы.



# 6- оқушы: Өнеркәсібі.



# 7- оқушы: Егін шаруашылығы



# 8- оқушы: Мал шаруашылығы.



# Сөздік

1. Орол-арал-остров
2. Чўққи-шың-вершина
3. Ярим орол-түбек-полу остров
4. Тоғ-тау-горы
5. Океан-мұхит-океан
6. Дарё-өзен-река
7. Шаршара-сырқырама-водапад
8. Горизонт-көкжиек-горизонт
9. Чўл-шөл-степь



## *IV. Жаңа сабақты пысықтау.*

1. Қытай Республикасының мәдениеті.
2. Қытай Республикасының шекаралары.
3. Қытай Республикасының табиғи ресурстары.




## *V. «Кім жылдам» ойыны.*

### *1. Ең үлкен арал*




**Жауабы: *Греландия.***



## 2. Ең үлкен шыңы



Жауабы: **Джамалунгма.**






# 3. Ең үлкен түбек




Жауабы: **Арабистан түбегі.**



# 4. Ең кішкентай материк




Жауабы: **Австралия.**



# 4. Ең кішкентай материк




Жауабы: **Австралия.**



# 5. Ең ұзын тау




Жауабы: **Анд тау**



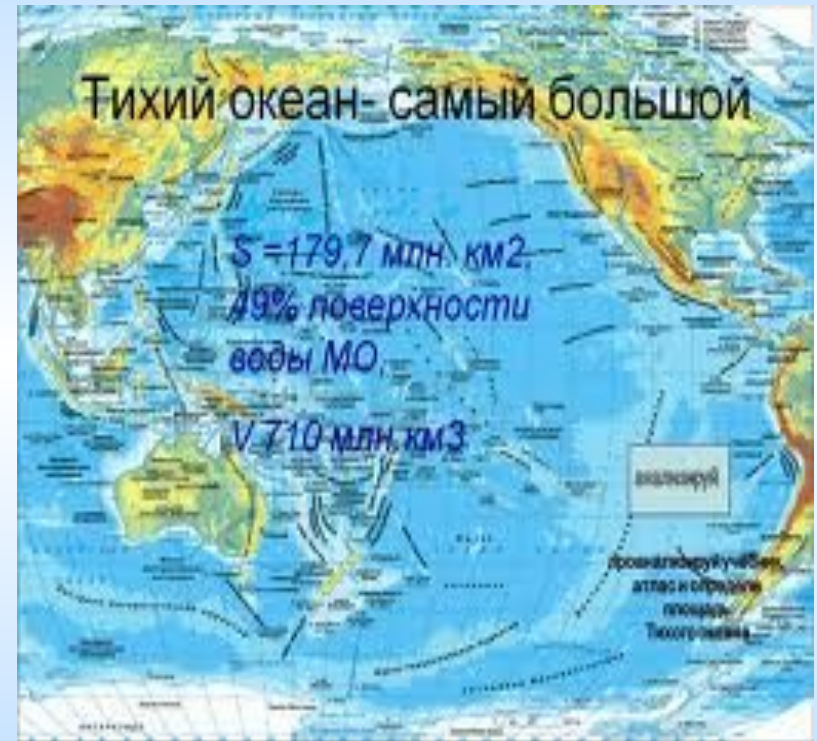
# 6. Ең үлкен материк




Жауабы: **Евразия**



# 7. Ең үлкен мұхит




Жауабы: **Тыныш мұхиты**



# 8. Ең халқы көп мемлекет




Жауабы: **ҚЫТАЙ**



# 9. Ең үлкен теңіз



Жауабы: **Каспий теңізі**






# 10. Ең шұқыр көл




Жауабы: **Байкал**



# 11. Ең ұзын өзен




Жауабы: **Нил**



# 12. Ең үлкен тау




Жауабы: **Хималай**



# 13. Ең кішкентай мемлекет




Жауабы: **Ватикан**



# 14. Ең үлкен сырқырама




Жауабы: **Анхель**



# 15. Ең үлкен шөл




Жауабы: **Сахара**



# 16. Ең суы көп өзен




Жауабы: **Амазонка**



# 17. Ең суық материк



Жауабы: **Антарктида**





# 18. Бірінші глобусты кім жаратқан



**Мартин Бехайм,**  
немецкiй географ (1459-1507)


В 1492 году создал первый географический глобус, отразивший географическое представление о познанных людями частях Нового Света.

На глобусе была изображена Европа, Азия, Африка, а также неизвестный тогда континент Гиперборея, а так же Северный и Южный Америка, Антарктида, Австралия, Атлантический и Тихий океаны. Представление о континенте Гиперборея, а также Северный и Южный Америка, Антарктида, Австралия и Тихий океаны представляли еще единый континент Гиперборея, а также Северный и Южный Америка, Антарктида, Австралия и Тихий океаны.

Создание первого в мире глобуса связано с деятельностью немецкого географа Мартин Бехайма и других путешественников, посетивших берега Восточной Индии и Китая.



Жауабы: **Бехайм**



# *Қорытынды*

Оқушыларды жауаптарын  
тыңдап, алған бағаларын  
журналға және күнделік  
дәптеріне қою.



**V. Үйге тапсырма:** «Қытай Республикасының өнеркәсібі» тақырыбында реферат жазып келу.

