

Государственное казенное общеобразовательное учреждение Ленинградской области
«Назийский центр социально-трудовой адаптации и профориентации»

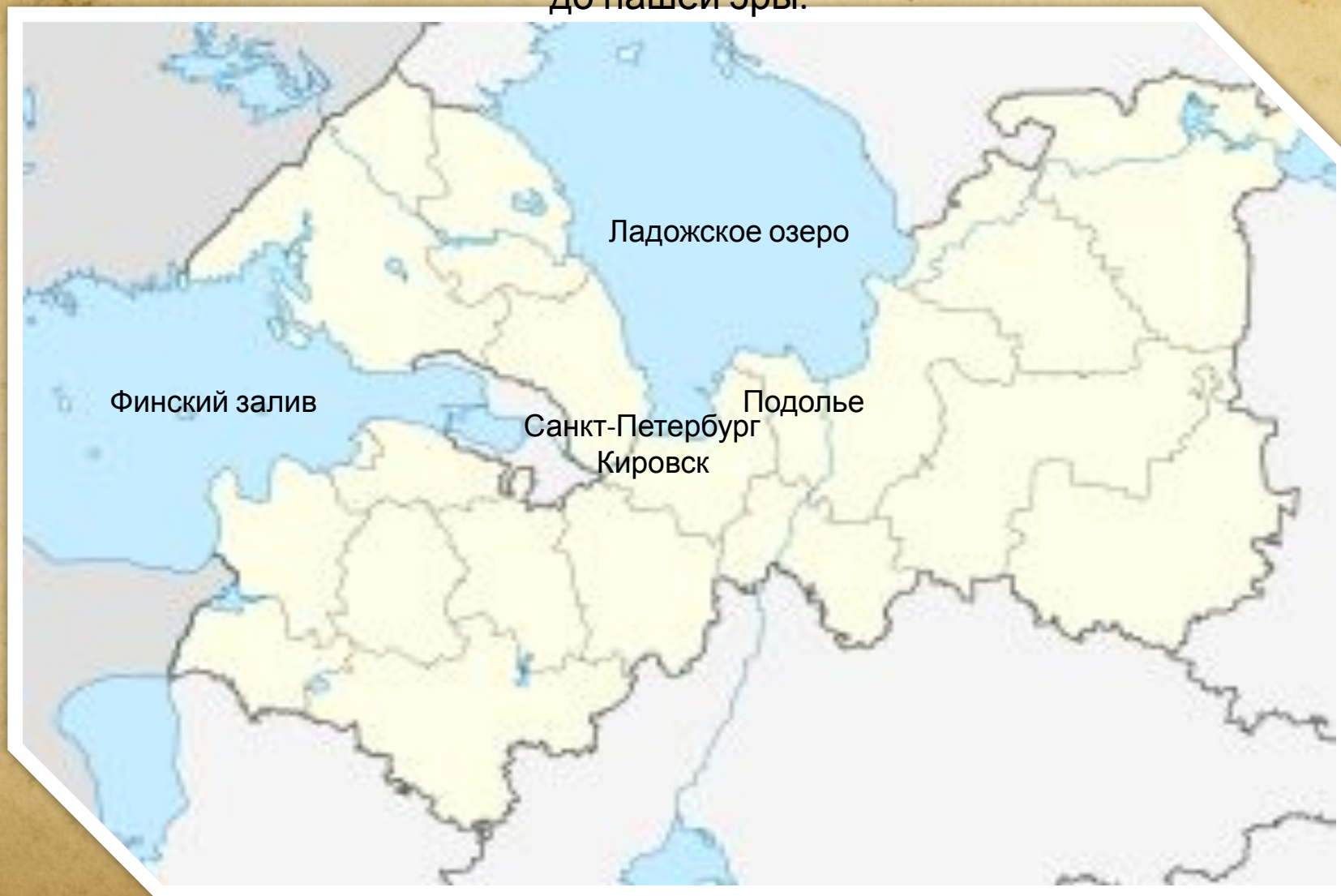


По следам далеких предков

(уникальный памятник эпохи
неолита
в Кировском районе
Ленинградской области)

Учитель истории: Декопова Людмила Петровна

В ходе исследования русла реки Лава в Кировском районе Ленинградской области специалистами южно-ладожского отряда Санкт-Петербургской археологической экспедиции недалеко от деревни Подолье была обнаружена стоянка древнего человека эпохи неолита и каменные орудия V-III тысячелетия до нашей эры.



Хронология каменного века

Палеолит - период древнейшей истории человечества, начинается 2,5 млн. лет назад и завершается около 10 тыс. лет до нашей эры.

Мезолит - период между палеолитом и неолитом, X—VI тысяч лет до нашей эры.

Неолит - новый каменный век. Характеризуется появлением сельского хозяйства и скотоводства, развитием гончарного ремесла и появлением первых крупных поселений людей. В лесной зоне Евразии эпоха неолита началась на рубеже VI и V тыс. до нашей эры и продолжалась до рубежа III—II тыс. до нашей эры




Подолье – деревня в Назиевском городском поселении Кировского района Ленинградской области. Впервые упоминается в Писцовой книге Водской пятины 1500 года как деревня Подол на реке Лавуе (Лаве).

Стоянка близ Подолья была найдена случайно. На размытом берегу мелиоративного канала в бассейне реки Лава нашли несколько черепков глиняной посуды и каменные орудия, относящиеся к эпохе неолита. В связи с важностью открытия памятника эпохи камня в 2011 году были начаты археологические раскопки.



На сегодняшний день в Южном Приладожье подобный памятник - единственный! Всеми виной сильные колебания уровня воды Ладожского озера – из-за них памятники на южном берегу Ладоги оказались под водой. Еще в конце XIX века профессор геологии Петербургского университета А. А. Иностранцев открыл знаменитые Приладожские стоянки при строительстве Новоладожского канала. Тогда нашли огромное количество исторических артефактов – от эпохи мезолита до средневековья. Эта коллекция ныне хранится в Староладожском музеезаповеднике, а сам археологический памятник, найденный Иностранцевым, ушел под воду.





Археологические раскопки у деревни Подолье ведутся группой археологов под руководством кандидата исторических наук Северо-Западного филиала Российского научно-исследовательского института культурного и природного наследия им. Д. С. Лихачева Татьяны Матвеевны Гусенцовой



В исследовании принимают участие не только археологи, но и представители естественных наук института озерадения РАН, Российского государственного педагогического университета им. Герцена, Всероссийского научно-исследовательского геологического института им. А.Н. Карпинского. Второй проект, по которому здесь идет работа, осуществляется на субсидию, полученную от Правительства Ленинградской области. Он называется «Молодежная археологическая экспедиция: по следам древних культур южного Приладожья».

Культурный слой стоянки обнаружился буквально сразу, когда сняли всего 20 сантиметров земли. Место раскопок находится на краю поля, где выращиваются сельскохозяйственные культуры, поэтому вспашками его сильно испортили, местами нарушили слой глубиной до 60 сантиметров. Работу археологов это усложнило.



Обычно, перед началом работ составляется сетка раскопа: через каждый метр на выбранной территории вбиваются колышки, записываются их координаты. Местоположение каждой находки фиксируется в трех измерениях: по глубине залегания и удаленности от краев очерченного колышками квадрата. В момент совершения находки эти данные тут же фиксируются. Вся эта система позволяет составить примерный план раскапываемой стоянки, а также строить предположения, что здесь можно еще найти. Заглубление происходит равномерно, слоями по пять сантиметров, с использованием мастерков.

Уникальность стоянки в том, что ее культурный слой сложен торфом, в котором прекрасно сохраняются береста, дерево, предметы обихода, кости.

Торф – естественный консервант. Эта торфяниковая стоянка – вторая в Ленинградской области.



Геологи считают, что данное поселение людей каменного века находилось на самом берегу древнего водоема, который образовался при отступлении Ладожского озера. На самом краю бывшего водоема обнаружены вбитые равномерно колышки. Это не что иное, как рыболовная загородка. Возле нее были найдены фрагменты рыболовной сети, изготовленной из растительного волокна.



Найденный памятник чрезвычайно богат на находки. Чего здесь только нет: и украшения из янтаря, и наконечники стрел из сланца (что говорит об охоте при помощи луков), и кремневые скребки (значит, выделывали шкуры животных). многочисленны кремневые орудия – ножи, сверла и др.




Очень выразительна коллекция рубящих шлифованных орудий – тесел, которые изготавливали и приносили из западной Карелии, Прионежья. С запада из Прибалтики поступал янтарь.



Элементы янтарных подвесок

В жилой зоне найдены каменные очаги и остатки когда-то вкопанных крупных глиняных сосудов. Среди посуды присутствует керамика, в глиняное тесто которой добавлялись волокна минерала – асбеста. Древние люди не знали, что это крайне вредная для здоровья добавка. Часто попадаются комки охры – минеральной краски. Значит, здесь ее активно использовали.



Судя по датам, полученным благодаря радиоуглеродному анализу, в первый раз это место люди заселили в эпоху неолита. Это широко распространенная культура гребенчато-ямочной керамики. Она датируется концом V – серединой IV тысячелетия до нашей эры.

В торфе открыты остатки рыболовных конструкций – ряды вбитых, заостренных каменными теслами кольев из ольхи, черемухи, сосны и ели и деревянных реечек из сосны. Рядом с ними найдено скопление (около 30) грузил – маленьких камешков, обернутых берестой. На одном из них сохранились остатки ниток от сетки, что является крайне редкой находкой. Остатки рыболовных конструкций имеют радиоуглеродную датировку – конец 4 тыс. до н.э. Это эпоха позднего неолита – начала раннего металла.



Сохранились кости и зубы животных, в частности, бобров и множество позвонков рыб.



Здесь жили люди более 800 лет подряд

Об этом говорят артефакты, которые относятся к эпохам раннего, среднего и позднего неолита. Люди здесь жили долго и интенсивно, территория была хорошо освоена. Люди занимались охотой и рыболовством. Открытие этого памятника позволяет надеяться, что такая стоянка – не единственная в Южном Приладожье.



Ямы — 170 и 90 см в глубину. Вот так и выглядят настоящие раскопы.

Экспедиция молодежная

Раскопки памятника осуществляются, в основном, силами молодежной археологической экспедиции «По следам древних культур южного Приладожья» под руководством Татьяны Матвеевны Гусенцовой. Цель экспедиции - формирование у молодежи и подростков интереса к истории страны и активной гражданской позиции.



Группы ребят по 6-10 человек сменяют друг друга. В экспедиции уже несколько лет участвуют дети из Центра социальной адаптации поселка Назия, из средней школы поселка Шум, из кружков археологии Санкт-Петербурга. студенты – будущие историки. На раскопки приезжают школьники и волонтеры. Некоторые ребята живут в полевом лагере, расположенном неподалеку от места проведения археологических работ. Все они полны энтузиазма, к делу относятся серьезно: работают внимательно и аккуратно.





Занимаясь раскопками на местности, в которой они живут, изучая свои корни, молодые люди учатся видеть неразрывную связь настоящего с прошлым, любить и беречь свой край, его культуру, историю. К тому же это замечательный опыт жизни в коллективе, да еще и в условиях полевой исследовательской работы.



Руководитель археологических раскопок Гусенцова Т. М. организует встречи с ребятами, принимавшими участие в раскопках.

Она рассказывает внимательным слушателям об итогах сезонной работы, подчеркивает необходимость и важность помощи ребят в раскопках. Гусенцова Т. М. демонстрирует презентации о деятельности археологической экспедиции, организует выставки артефактов, найденных во время раскопок.



Наиболее активные участники
раскопок получают
благодарственные письма за работу
по итогам каждого сезона.



По результатам раскопок наиболее заинтересованные школьники и студенты создают творческие работы. Студентка восточного факультета СПбГУ Вера Л. в своем выступлении "Древнейший янтарный путь" рассказала школьникам о способах обработки, видах, особенностях древнейших янтарных украшений, многие из которых были найдены в результате раскопок на Подольской горе.

Студентка исторического факультета РГПУ им. А.И. Герцена Кузнецова Т. представила свою работу "Деревянные конструкции стоянок каменного века Приневской низменности"





Татьяна Матвеевна Гусенцова мечтает о создании в нашей местности музея, рассказывающего о жизни людей каменного века. «Если бы такой музей был здесь создан, то он мог бы стать очень популярным. Здесь ведь рядом проходит трасса (Мурманское шоссе), туристы едут в широко известную Старую Ладугу, и они могли бы делать остановку и осматривать здесь памятник. В Старой Ладоге – Древняя Русь, а здесь – IV тысячелетие до нашей эры. Так что этот музей послужил бы расширению исторического кругозора всех, кто интересуется историей нашей родной земли. Ведь здесь – еще одно доказательство того, что наши земли практически никогда не были пустынными. Люди испокон веков жили на берегах Невы и Ладожского озера».