



Озеро на месте предполагаемого нахождения Гром камня



Расколотый валун



Расколотый валун - предполагаемый осколок Гром камня

Историко-мемориальный
КОМПЛЕКС
Петра Великого
на ДАХТЕ
Стоит на учете КГИОП



1. Петровская сосна
Образовалась как отаповотемный
знак места христианского погребения
Петра Великого Звонка в XIX в.
Упала во время паводков 1924 г.
Молодая сосна посажена в 2000г.

2. Часовня Св. Апостола Петра
Возведена в 1893г. архитектор
В.И.Шуб. Разобрана в 1930-е гг.

3. "Белый камень" - осколки
Громовых камней, послужившие
мемориалом памяти Петру
Великому "Медный Водник"

4. Пристань
Сооружена в 1770г для погрузки
Гром-камня на сурно. Длина
190 м.

5. Курган
Насыпан в конце XVIII в. В годы
Великой Отечественной войны
в нем был устроен блиндаж.

6. Дверико-паровый ансамбль.
Возведен архитектором В.А. Степков
-Фернером в 1890-е гг.
Площадь 16 га.

Составлен автором в 2000г.
Данные местности взяты по проекту
архитектора В.А. Степкова
Фернера в 2007г.

МИРА КУЗЬМИ
В.И.ШУБ.


план места погрузки камня




Транспортировка «Гром-камня»

Иллюстрация из 11-го свитка
«[Канкай ибун](#)»

Памятник нарисован японским художником со слов допрошенных моряков, прибывших кораблекрушением к берегам России и через много лет возвращённых в Японию российским посольством во главе с [Н. П. Резановым](#)




открытие монумента Петру Великому 1782






1941 год











TourOut.ru



