

Д/з §2, письменно вопрос  
2,5

# ВСТРЕЧА МИРОВ. ВЕЛИКИЕ ГЕОГРАФИЧЕС КИЕ ОТКРЫТИЯ И ИХ ПОСЛЕДСТВИЯ



# План

- 1. Христофор Колумб. Поиски пути в Индию. Открытие нового материка.**
- 2. Фернан Магеллан. Первое кругосветное путешествие.**
- 3. Западноевропейская колонизация новых земель.**
- 4. Испанцы и португальцы в Новом Свете.**
- 5. Значение Великих географических открытий.**



# Проблема

1. Великие географические открытия устранили изоляцию двух миров, привели к созданию мирового рынка, но ценой этого достижения стало уничтожение древних государств с их высокой культурой и физическое уничтожение индейцев. Следует ли считать Великие географические открытия прогрессивным явлением в истории развития общества?
2. Почему урок об открытии новых земель авторы учебника назвали «встреча миров», а не «открытие Америки»? Какое название, с вашей точки зрения, является более правильным и почему?

# Христофор Колумб. Поиски пути в Индию. Открытие нового материка



Христофор Колумб (между 26 августа и 31 октября 1451, Генуэзская республика — 20 мая 1506, Вальядолид, Кастилия и Леон) — испанский мореплаватель итальянского происхождения, в **1492** году открывший для европейцев Америку, благодаря снаряжению экспедиций Католическими королями.



Христианские короли Фердинанд и Изабелла остро нуждались в деньгах. Стремилась распространить христианство в мире.

17 апреля 1492 – подписан договор с Колумбом. Началась подготовка к экспедиции.

3 августа 1492 - суда вышли из  
- года кораб.  
млям.





Circulus arcticus

Circulus arcticus

Circulus arcticus

Oceanus occidentalis

Insulas del Rey de castella

Estrecho de castella y portugal

Insulas del Rey de castella

Linha equinoctialis

Tropicus capricorni

Sollus antarcticus

Parte callia

Os montes de africa

Tropicus cancri

Tropicus cancri



Linha equinoctialis

Mare barbaricus

Linha equinoctialis

Oceanus orientalis

Oceanus indicus meridionalis

Circulus capricorni

Oceanus indicus meridionalis

Sollus antarcticus

Oceanus antarcticus

Mare oceanus

Mare indianum

Insulae septentrionales

# Фернан Магеллан. Первое кругосветное путешествие

Фернан Магеллан (весна 1480, Саброза, область Траз-уж-Монтиш, Королевство Португалия — 27 апреля 1521, остров Мактан, Филиппины) — португальский и испанский мореплавател. Командовал экспедицией, совершившей первое известное кругосветное путешествие. Стал первым европейцем, проследовавшим из Атлантического океана в Тихий.



1519 из порта Севильи отправилась  
многочисленная экспедиция.

Командовал Ф. Магеллан.


Цель: найти свой путь к «островам  
пряностей».

Октябрь 1520 корабли вошли в пролив  
и вышли в неизвестный океан.

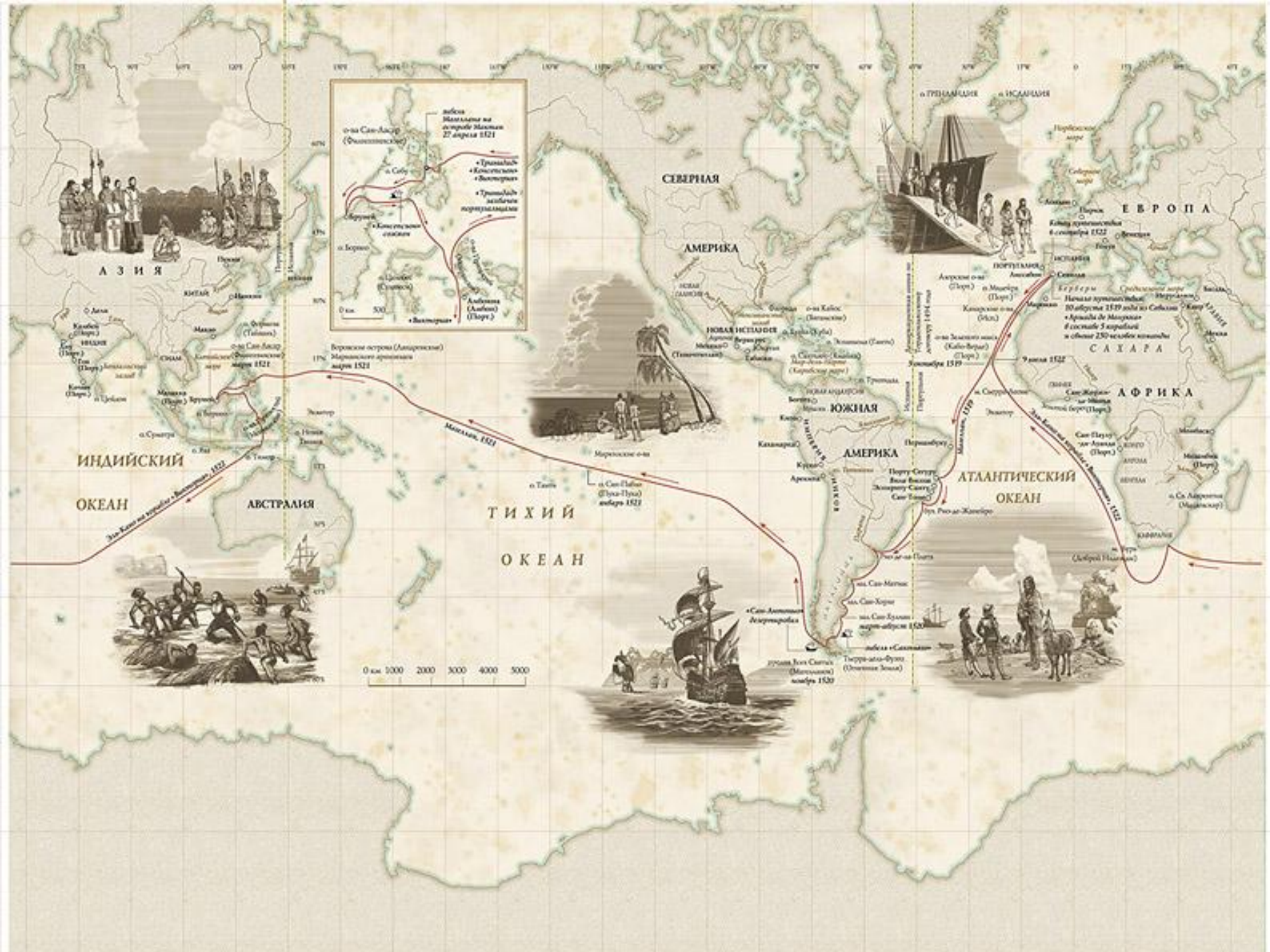
Март 1521 – эскадра достигла  
Марианских островов, а затем и  
Филиппинских.

Магеллан погиб в стычке с местным  
населением.

6 сентября 1522 года единственный  
корабль «Виктория» под  
командованием Хуана Себастьяна  
Элькано добрался до Испании. Так  
завершилось первое в мире  
кругосветное плавание.







# Западноевропейская колонизация НОВЫХ земель.

## Испанцы и португальцы в Новом

Открытие новых земель привело к такому явлению как конкиста.

Периоду в истории Испании, Португалии, Центральной и Латинской Америки, когда происходила колонизация Америки (конец XV – XVI в.)

Девизом конкистадоров были слова: «Бог, слава и золото»

Золото – вот что влекло в Новый Свет испанцев и португальцев.



10 февраля 1519 флотилия из 11 судов  
взяла курс на полуостров Юкатан.  
Вооружение состояло из ружей, аркебуз,  
арбалетов и бронзовых пушек.  
Командовал экспедицией Эрнандо  
Кортес.

18 апреля 1519 г. на мексиканском  
берегу. В Мексике испанцы нашли то, к  
чему стремились – месторождения  
золота и серебра.

Аркебуза – фитильное ружьё,



В индейских легендах говорилось о сказочной стране Эльдорадо, изобиловавшей золотом. Конкистадоры стремились её найти.

Один из испанских отрядов под предводительством Франсиско Писарро, вторгся на территорию современного Перу. Силой и жестокостью он покорил находившуюся здесь империю инков. Несметные сокровища попали в руки к Писарро.



# Значение Великих географических открытий

1. Географические открытия изменили представление человека о мире.
2. Складывается единый мировой рынок.
3. Появляются первые колониальные империи.
4. «Революция цен» - падение цен на золото и вздорожание всех товаров.
5. Изменение рациона европейцев.
6. Произошло сближение зарождающегося индустриального мира и развивающихся стран.

