

# Город Черемхово

Презентацию подготовила: Зинурова Екатерина  
5 курс, обществознание-экономика

# История г. Черемхово



- В 1743 г. у Московского гужевого тракта была поставлена ямщицкая изба. По указу Иркутской канцелярии на «на черемховский станец» был «прописан» ямщик Кабаков.

# История г. Черемхово



- В 1770 г. вблизи поселения, в долине реки Черемшанки Эриком Лаксманом был обнаружен каменный уголь, о чем осенью 1770 г. он сообщил в Иркутское губернское управление. Это было первое официальное сообщение о Черемховском месторождении угля.

# История г. Черемхово



- В 1772 г. Черемховская слобода (Черемхово) уже официально значится как поселение при почтовой станции Московского тракта.

# История г. Черемхово



- Июль 1896 г. – заложена первая шахта.



# История г. Черемхово



- В 1898 г. через Черемхово прошла Транссибирская железная дорога,

# История г. Черемхово



- 1 марта 1899 г. начали действовать Черемховские каменноугольные копи военного инженера А. М. Маркевича

# История г. Черемхово



- Большой вклад в развитие Черемхово внес купец I гильдии Пётр Карпович Щелкунов



# История г. Черемхово



- 3 (16) июня 1917 г. село Черемхово преобразовано в город с сохранением прежнего названия.

# История г. Черемхово



- . В 1939 г. организована открытая разработка угля на Храмцовском разрезе.

# История г. Черемхово



- В 1965 г. в строй введен Сафроновский разрез.

# История г. Черемхово



- Машиностроительный завод



# История г. Черемхово



- Черемхово в 90-е.



# История г. Черемхово



- В начале 2000-х гг. город был признан неперспективным.

# Современный облик города





# Современный облик города



# Современный облик города





# Современный облик города







- 15 ноября 2017 г. Черемхово был присвоен статус территории опережающего развития.

# Географическое положение



- Город находится в южной части Иркутской области, у Транссибирской железнодорожной магистрали, в центре Иркутского каменноугольного бассейна, в 130 км к северо-западу от областного центра.
- Является городом областного уровня (подчинения) и административным центром Черемховского района. Занимает площадь 114 км<sup>2</sup> (11,4 тыс. га).



- Город расположен на холмистой возвышенности Иркутско-Черемховской равнины, на небольшой речке Черемшанке, примерно в 20 км к западу от реки Ангары, на высоте 550 м над уровнем моря. В окрестностях Черемхово находятся участки угольных разрезов (отработанных и действующих), сельскохозяйственные и лесные земли. В черте города можно встретить терриконы — следы бывшей шахтной угледобычи.



# Экологическая обстановка

- Сочетание неблагоприятного расположения города Черемхово в низине, наличие большого количества малых котельных, дымовых топок с неблагоприятными метеорологическими условиями обуславливает высокие уровни загрязнения.

В условиях города Черемхово загрязнение атмосферы создается, как правило, в результате производственной и бытовой деятельности человека. Источниками антропогенного загрязнения воздуха являются дымовые трубы котельных, промышленных предприятий, теплоэнергоцентрали – 12 открытого акционерного общества «Иркутскэнерго» (далее – ТЭЦ-12 ОАО «Иркутскэнерго») и бытовых печей, автомобильный и железнодорожный транспорт. Несмотря на то, что объем выбросов промышленных предприятий за последние годы сократился, уровень загрязнения атмосферного воздуха, почвы, питьевой воды остается достаточно высоким.

На территории города расположены, в основном, организованные источники выбросов, а на площадях, разрабатываемых угольными разрезами – неорганизованные.

# Экологическая обстановка



- ТЭЦ – 12 г. Черемхово

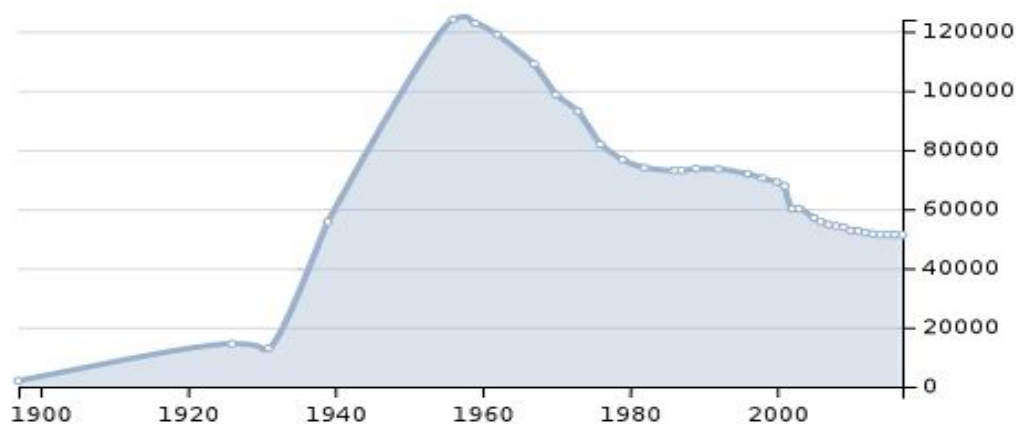


# Месторождения полезных ископаемых

- Из полезных ископаемых в районе города Черемхово имеются месторождения каменного угля и строительных материалов.  
Черемховское месторождение каменного угля занимает почти всю планируемую территорию. В его разрезе вскрыто 10 угольных пластов различной мощности. Основным продуктивным горизонтом является средний (Владимирский) угленосный пласт.  
В настоящее время месторождение разрабатывается открытым способом на филиале «Разрез Черемховуголь» ООО «КВСУ».  
На территории имеется также месторождение строительного камня.  
Открытая разработка угольных карьеров Черемховского месторождения привела к образованию на значительной площади техногенных отложений, представленных породами вскрыши, беспорядочно отсыпанными в отвалы. Отработанные карьеры засыпаются насыпными грунтами, образованными за счет неплановой обратной засыпки карьеров вскрышными отвальными породами мощностью 30-40 м. Они выражены песчанно-глинистыми породами с глыбами и обломками песчаников, аргиллитов, алевролитов.

# Численность населения

Численность населения										
1897 <sup>[8]</sup>	1926 <sup>[8]</sup>	1931 <sup>[8]</sup>	1939 <sup>[8]</sup>	1956 <sup>[9]</sup>	1959 <sup>[10]</sup>	1962	1967	1970 <sup>[11]</sup>	1973 <sup>[8]</sup>	1976 <sup>[8]</sup>
2000	↗14 500	↘12 900	↗55 600	↗124 000	↘122 833	↘119 000	↘109 000	↘98 667	↘93 000	↘82 000
1979 <sup>[12]</sup>	1982 <sup>[13]</sup>	1986 <sup>[8]</sup>	1987 <sup>[14]</sup>	1989 <sup>[15]</sup>	1992	1996 <sup>[8]</sup>	1998 <sup>[8]</sup>	2000 <sup>[8]</sup>	2001 <sup>[8]</sup>	2002 <sup>[16]</sup>
↘76 696	↘74 000	↘73 000	→73 000	↗73 636	↘73 500	↘71 900	↘70 500	↘69 100	↘67 800	↘60 107
2003 <sup>[8]</sup>	2005 <sup>[8]</sup>	2006	2007	2008 <sup>[8]</sup>	2009 <sup>[17]</sup>	2010 <sup>[18]</sup>	2011 <sup>[19]</sup>	2012 <sup>[19]</sup>	2013 <sup>[20]</sup>	2014 <sup>[21]</sup>
↘60 100	↘57 000	↘55 600	↘54 800	↘54 300	↘53 892	↘52 647	↘52 605	↘52 040	↘51 597	↘51 324
2015 <sup>[22]</sup>	2016 <sup>[23]</sup>	2017 <sup>[2]</sup>								
↗51 373	↘51 338	↘51 230								



- Население — 51 230 чел. (2017)

# Экономика

- Черемхово — один из крупных центров добычи угля в Иркутском бассейне, которая ведётся открытым способом (угольный разрез, обогатительная фабрика). Месторождения каменного угля, талька, доломита, глины, магнезитов.
- **Заводы:** тяжёлого машиностроения, механический, «Химик». **Фабрики:** мебельная, нетканых материалов. Предприятия по производству стройматериалов.
- **Пищевая промышленность:** хлебокомбинат.
- **Лёгкая промышленность:** швейная фабрика.
- **Сельское хозяйство:** в районе выращивают пшеницу, овёс, ячмень, гречиху. Разводят крупный рогатый скот (молочного направления).
- **Торговля:** представлена многочисленными торгово-развлекательными центрами и домами, рынками и оптово-розничными базами, супермаркетами
- **Финансовый сектор:** филиалы более чем 20 российских банков.
-

# Экономика

- В 2017 году:
- топливный комплекс — 63,6 %
- лесная, деревообрабатывающая промышленность — 28,6 %
- машиностроение и металлообработка — 42,2 %
- химическая промышленность — 68,5 %
- лёгкая промышленность — 32,6 %
- пищевая промышленность — 87,3 %

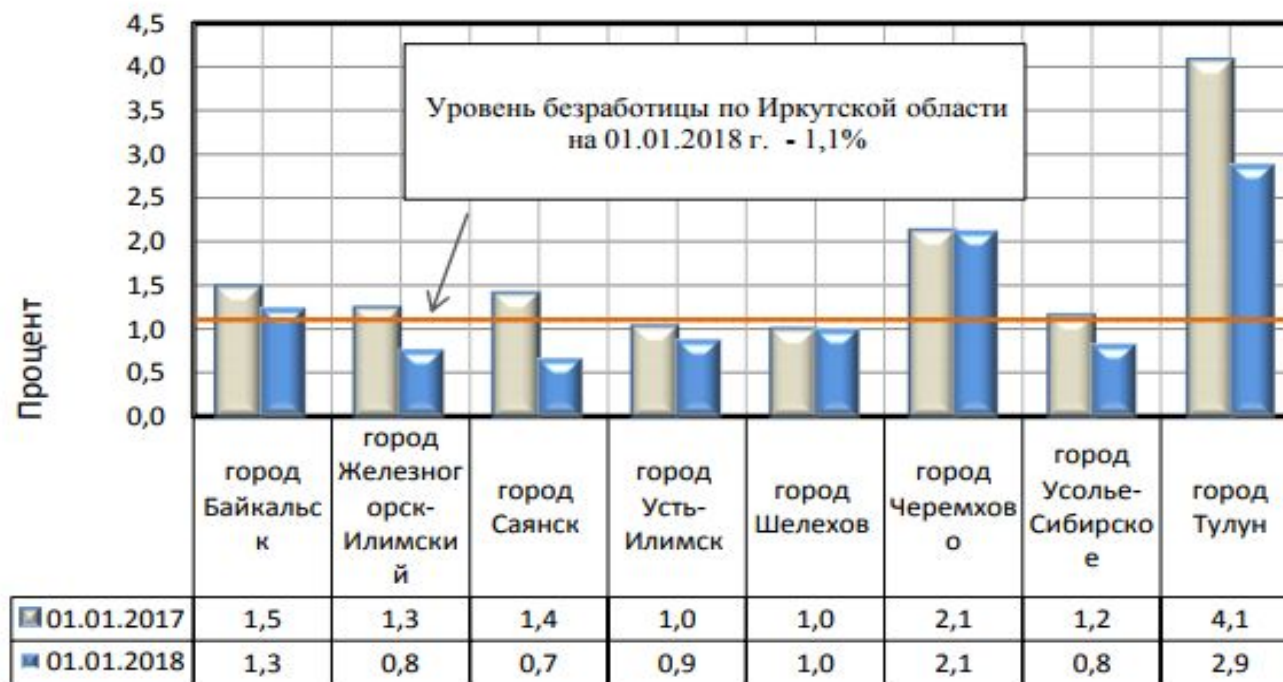
# Образование



- Система образования города Черемхово представлена:
- — 32 муниципальными образовательными учреждениями:
- — начального общего образования — 1;
- — основного общего образования — 3;
- — среднего (полного) общего образования, в том числе Лицей — 11;
- — начальная школа — детский сад — 2;
- — открытая сменная общеобразовательная школа — 1;
- — 13 дошкольными образовательными учреждениями;
- — 4 образовательными учреждениями дополнительного образования детей — Детская Музыкальная Школа (ДМШ), детский эколого-биологический центр (ДЭБЦ), детско-юношеская спортивная школа (ДЮСШ), дом детства и юношества (ДДЮ).
- В системе образования города работают 1520 педагогов

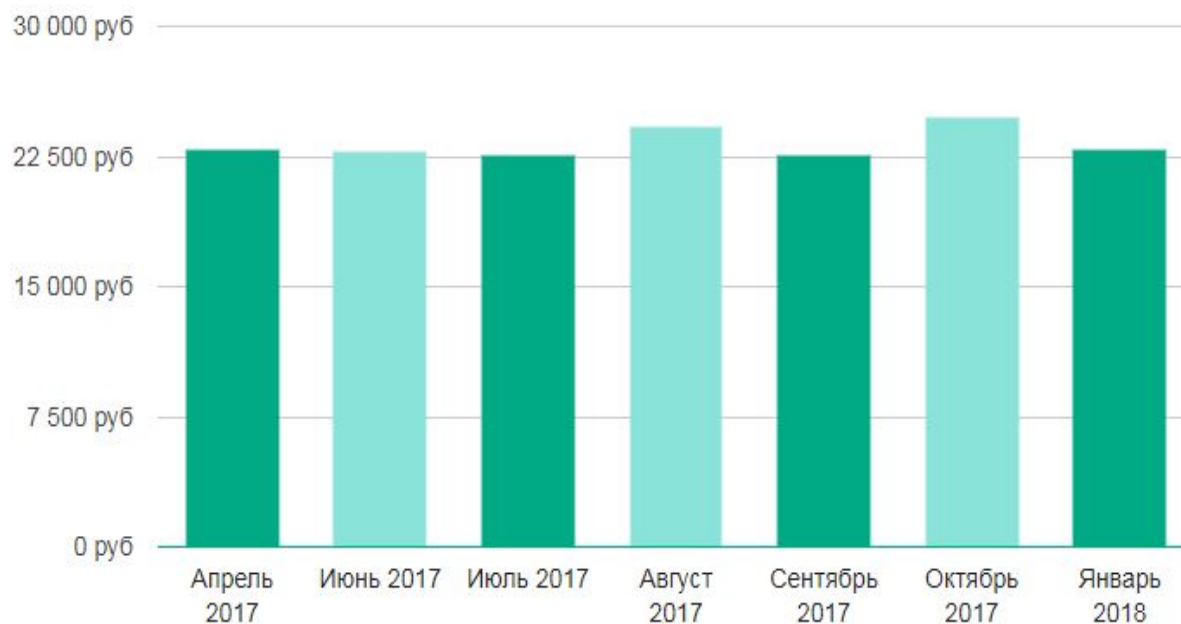


# Уровень безработицы



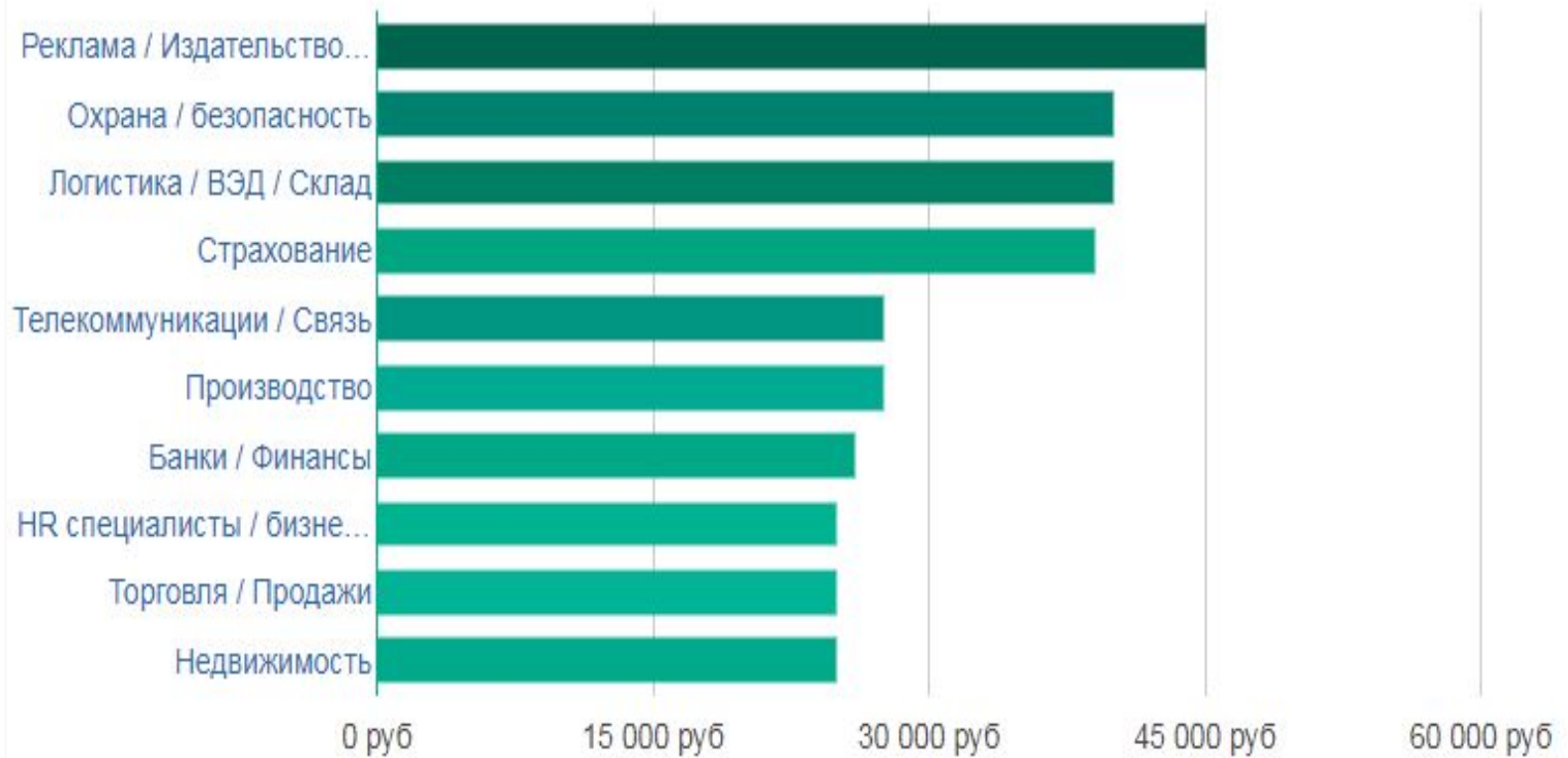
- По состоянию на 01.01.2018 численность зарегистрированных безработных в Черемхово составила – 552 человека, т.е. 2,1 %

# Уровень заработной платы

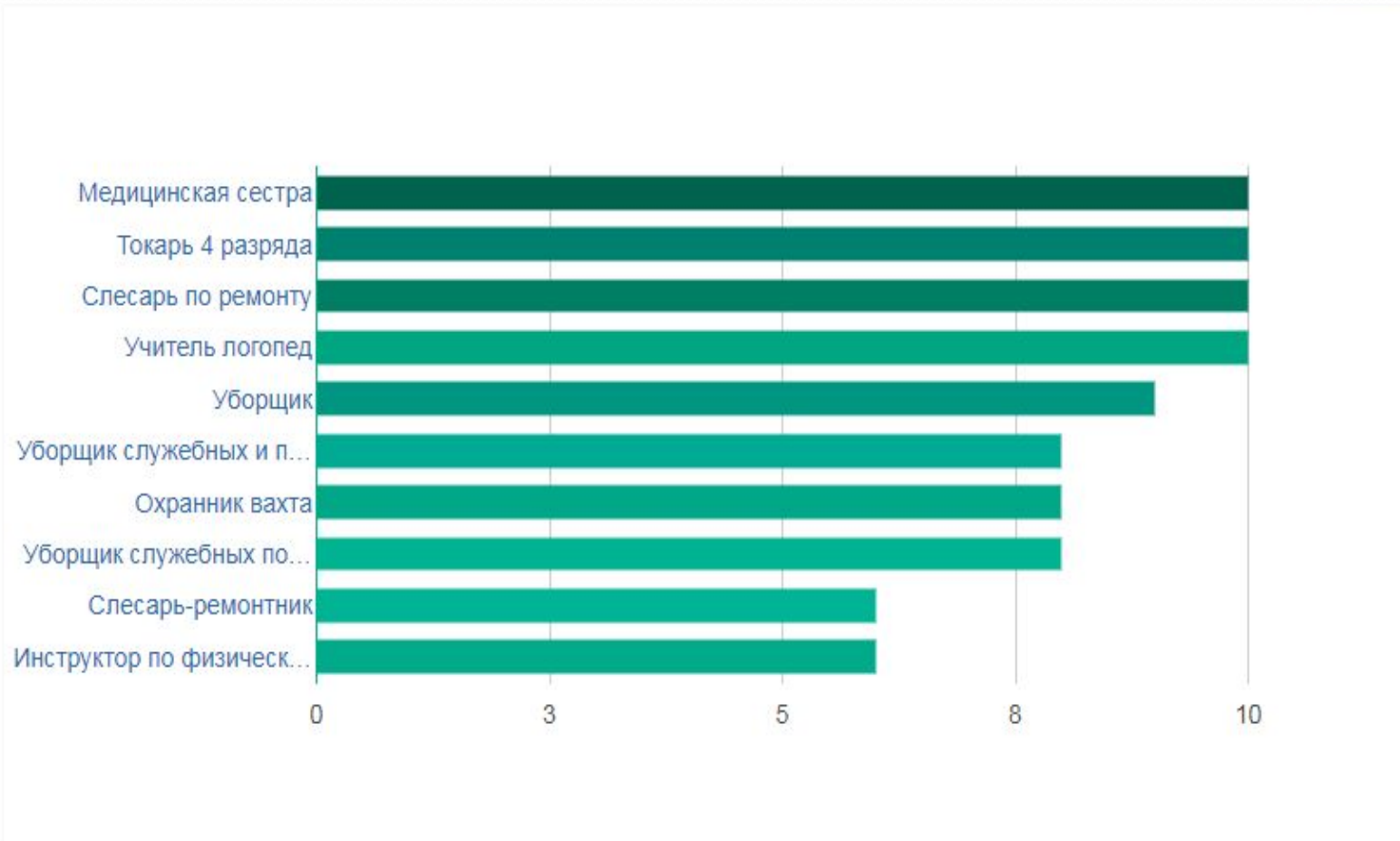


# Наиболее востребованные отрасли по количеству вакансий





# Наиболее востребованные профессии





# Город Черемхово

Презентацию подготовила: Зинурова Екатерина  
5 курс, обществознание-экономика