

The image features a collection of black and white line drawings of various stone tools, arranged in two rows. The top row contains three axes with different head shapes, a long thin needle or pin, a spearhead, a long spear shaft with a textured grip, and a complete spear with a feathered shaft. The bottom row shows a small knife, a hammer-like tool, a small arrowhead, a long thin spearhead, another long spear shaft with a textured grip, and another complete spear with a feathered shaft. The tools are set against a white background within a larger orange frame.

Каменный век на территории

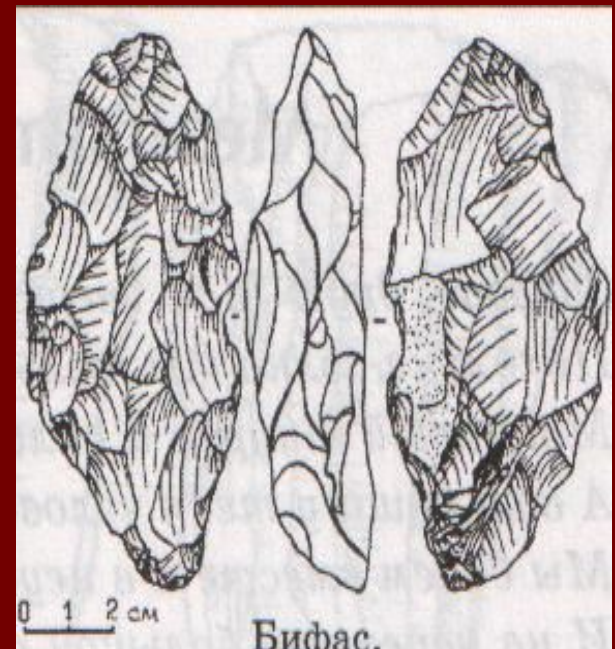
Вологодской области

Каменный век



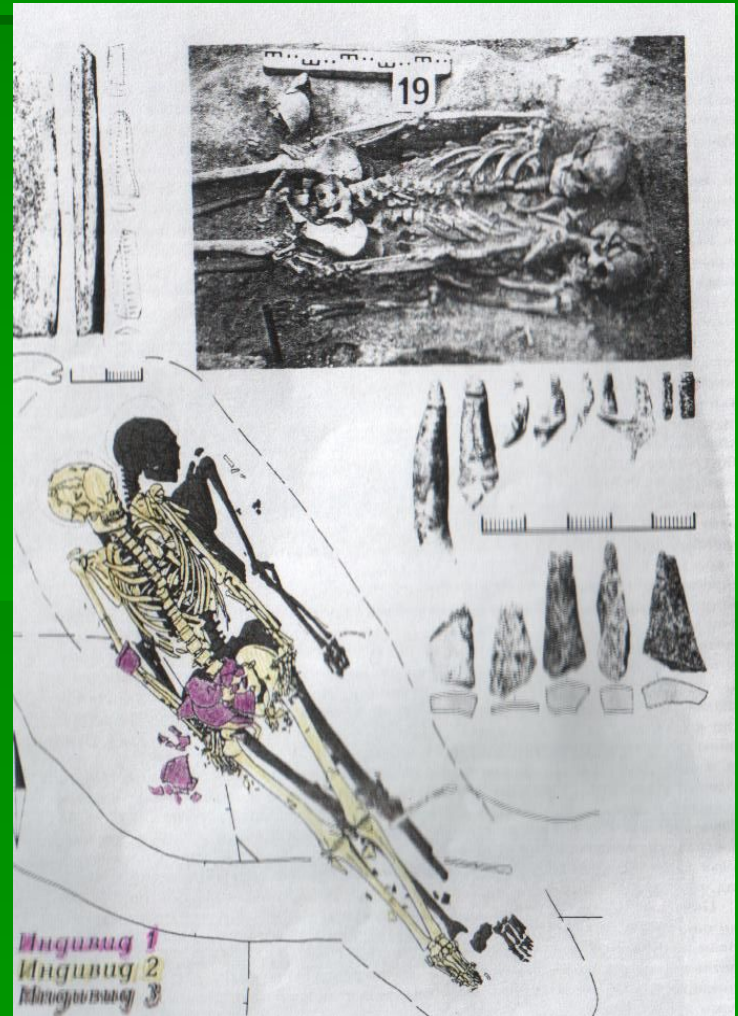
палеолит

Возраст бифаса из Нюксеницы —
около 25 тысяч лет.
Он принадлежал
палеолитическим
охотникам за мамонтами



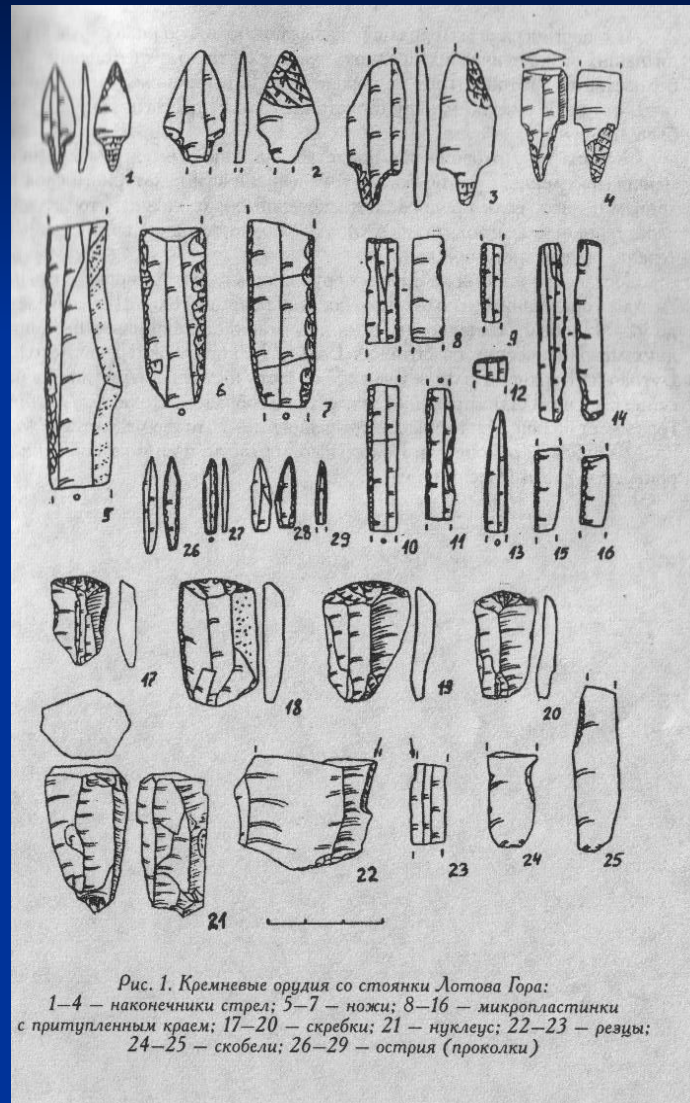
М Е З О Л И Т

- Люди заселяют наш край. Они изобрели лук и стрелы и приручили собаку.
- На Кубенском озере у д. Минино археологи обнаружили поселение и захоронения мезолитических ОХОТНИКОВ.



Лотова гора

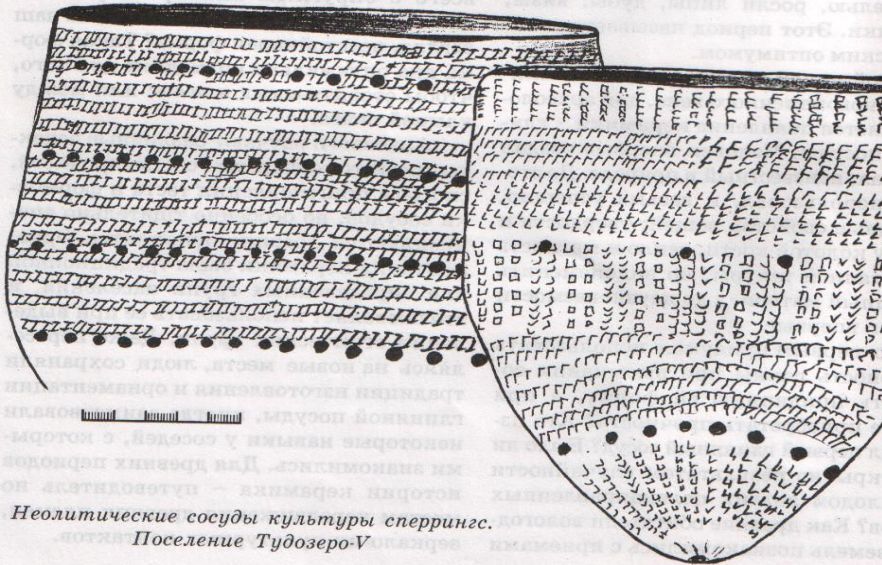
- Памятник мезолита на территории Кадуйского района. Люди здесь поселились в последней четверти VIII тысячелетия до н.э.



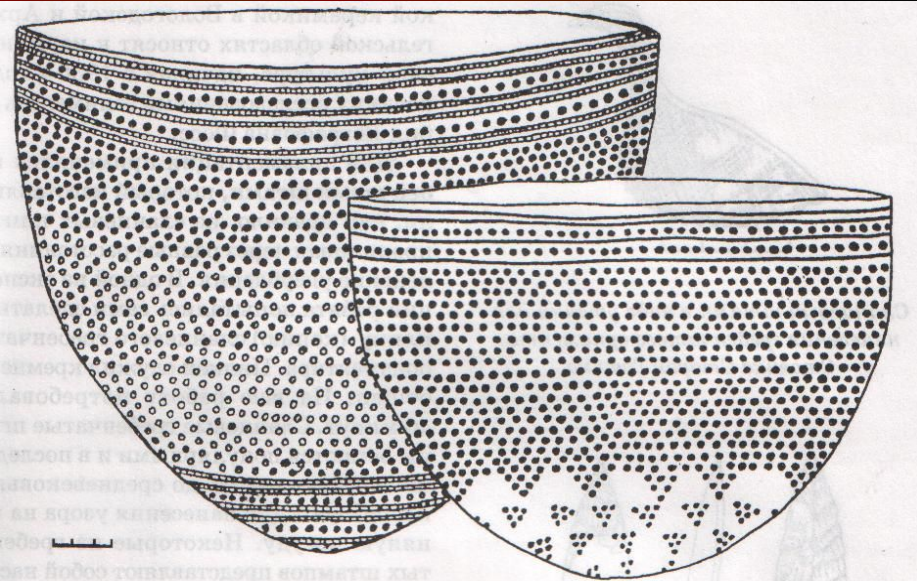
- Лотова гора – это природный холм. Расположен памятник древности в 1 км выше плотины ГРЭС на левом берегу р. Суда.



Неолит



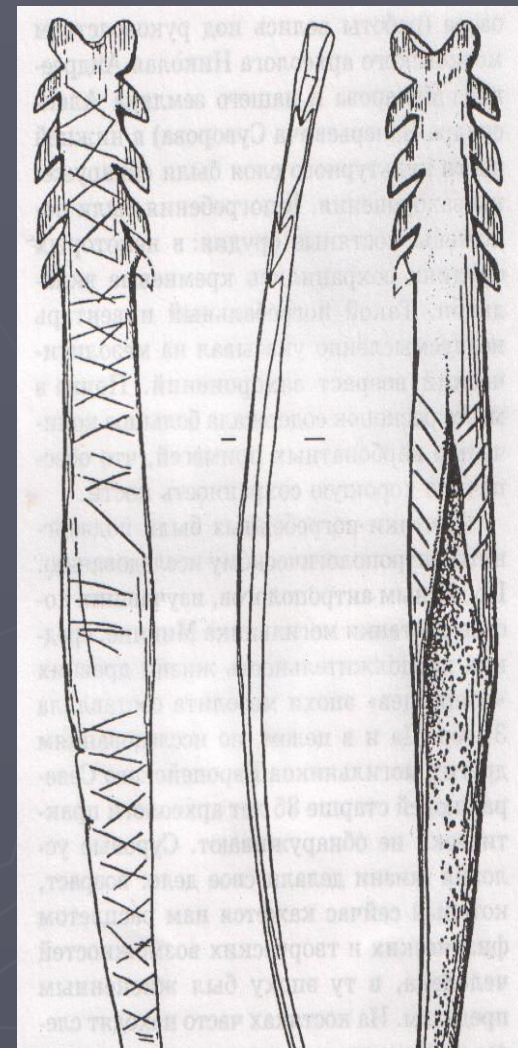
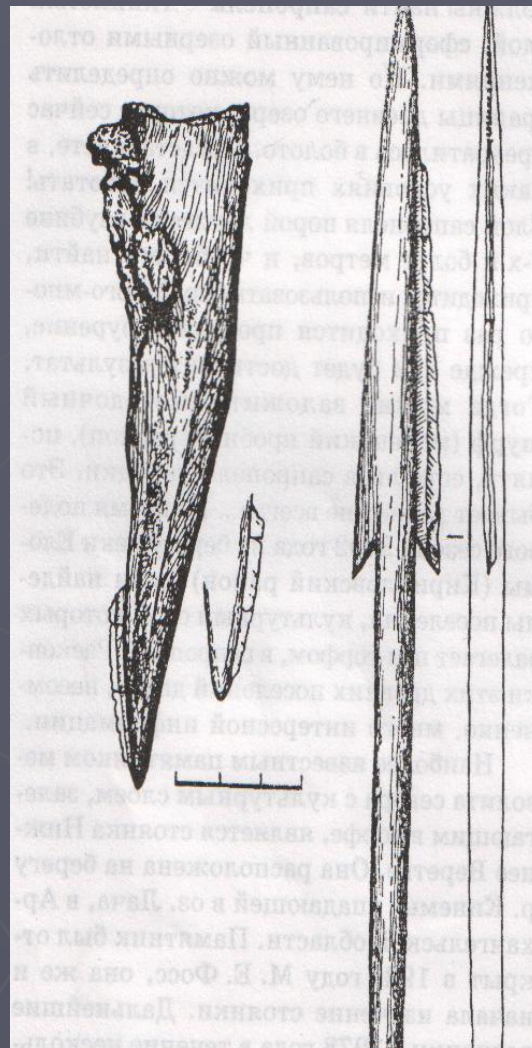
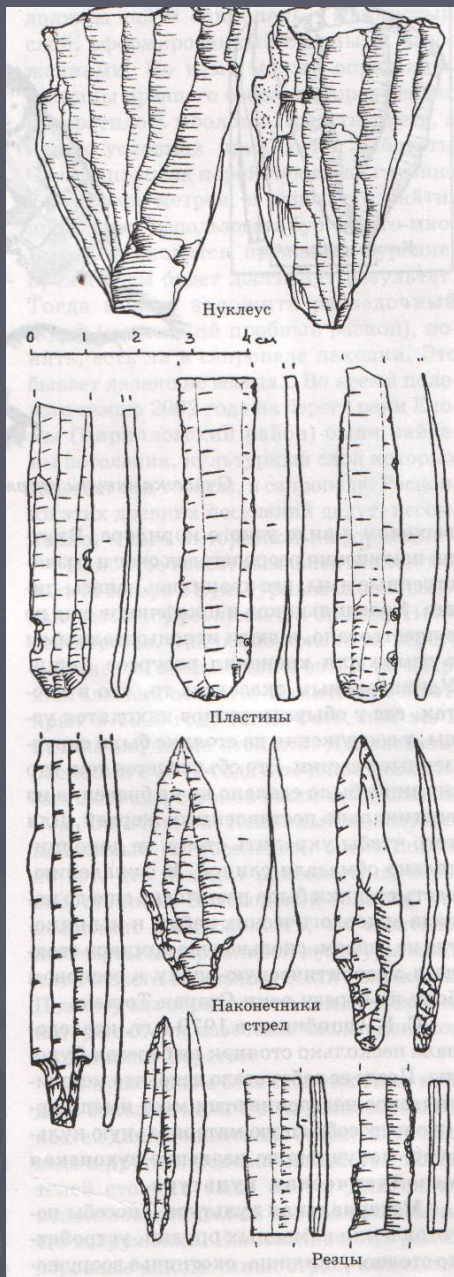
- Люди изобрели посуду из обожженной глины - керамику



Палеолит : запад нашей области покрыт ледником, люди эпизодически появляются лишь в восточной ее части

Мезолит : небольшие коллективы древних охотников заселяют всю территорию нашей области

Неолит : наш край освоен людьми, которые живут за счет охоты, рыболовства и собирательства; численность населения невелика



Каменный век на территории нашего края. Краеведческие материалы. А. А. Балакирев.