



САХАЛИН

МАЯ ДАТШОАЙ ИВАЙ

*Люблю я Сахалинские просторы
люблю тебя мой снежный край.*

1947



70 лет

Сахалинской области



2017


2017 ГОД - 70 ЛЕТ БАХАРИНСКОЙ ОБЛАСТИ

2017 ГОД - 70 ЛЕТ

| | | | | | |
|-------------------------------|------------|------------|------------|------------|------------|
| ИСТОРИЯ | 100 | 200 | 300 | 400 | 500 |
| СИМВОЛЫ | 100 | 200 | 300 | 400 | 500 |
| ИХ РОДИНА- САХАЛИН | 100 | 200 | 300 | 400 | 500 |
| ПРИРОДА | 100 | 200 | 300 | 400 | 500 |
| ГЕОГРАФИЯ | 100 | 200 | 300 | 400 | 500 |
| ГОРОДА | 100 | 200 | 300 | 400 | 500 |
| РЕБУСЫ | 100 | 200 | 300 | 400 | 500 |
| ТРАГЕДИИ | 100 | 200 | 300 | 400 | 500 |
| ИМЯ | 100 | 200 | 300 | 400 | 500 |



КАТЕГОРИЯ 1 ЗА 100




**НАЗОВИТЕ ДАТУ ОБРАЗОВАНИЯ ЮЖНО –
САХАЛИНСКОЙ ОБЛАСТИ В СОСТАВЕ
ХАБАРОВСКОГО КРАЯ РСФСР**

2 февраля 1946 года





КАТЕГОРИЯ 1 ЗА 200




**НАЗОВИТЕ ДАТУ ОБРАЗОВАНИЯ
САХАЛИНСКОЙ ОБЛАСТИ**

2 января 1947 г.





КАТЕГОРИЯ 1 ЗА 300




**Дата установления областного центра
Сахалинской области в городе Южно-
Сахалинске**

18 апреля 1947 г.





КАТЕГОРИЯ 1 ЗА 400




**В КАКОМ ГОДУ ПОСЕТИЛ САХАЛИН
Н.С. ХРУЩЁВ.**

1954





КАТЕГОРИЯ 1 ЗА 500




**На данный момент Сахалинская область
состоит из ...муниципальных образований**

25






КАТЕГОРИЯ 2 ЗА 100




**Когда были приняты первый герб и флаг
островной области областной Думой**

16 апреля 1997 года






КАТЕГОРИЯ 2 ЗА 200




Какой символ - часть герба Приморской области, утвержденного в 1878 году, говорит о том, что островной край входил ранее в состав Приморской области, подчеркивают историко-правовую преемственность геральдических символов.

сопки-вулканы






КАТЕГОРИЯ 2 ЗА 300



Какого цвета щит герба ?

серебряный






КАТЕГОРИЯ 2 ЗА 400



**Воспроизведение герба
разрешается:**




**В цветном и одноцветном
изображении**






КАТЕГОРИЯ 2 ЗА 500



Цвета герба :


Белый, жёлтый, красный, чёрный, синий





КАТЕГОРИЯ 3 ЗА 100

**КТО ЭТОТ ЧЕЛОВЕК,
ЧЕМ ЗНАМЕНИТ?**




**ПЕВЕЦ И КОМПОЗИТОР ИГОРЬ
НИКОЛАЕВ**





КАТЕГОРИЯ 3 ЗА 200



**КТО ЭТОТ ЧЕЛОВЕК,
ЧЕМ ЗНАМЕНИТ?**




**Советский хоккеист, вратарь,
уроженец Сахалинской области
–Евгений Белошейкин**






КАТЕГОРИЯ 3 ЗА 300



**КТО ЭТОТ ЧЕЛОВЕК,
ЧЕМ ЗНАМЕНИТ?**



**АЛЕКСАНДР ГОДУНОВ – СОВЕТСКИЙ
И АМЕРИКАНСКИЙ АРТИСТ БАЛЕТА И
КИНОАКТЁР**





КАТЕГОРИЯ 3 ЗА 400




**КТО ЭТОТ ЧЕЛОВЕК,
ЧЕМ ЗНАМЕНИТ?**

**НА ФОТО СЛЕВА ЗНАМЕНИТЫЙ
ХУДОЖНИК ВАСИЛИЙ СЛЕПЧЕНКО**



КАТЕГОРИЯ 3 ЗА 500




**КТО ЭТОТ ЧЕЛОВЕК,
ЧЕМ ЗНАМЕНИТ?**

**АЛЕКСАНДР КОЦ- ВОЕННЫЙ
КОРРЕСПОНДЕНТ**






КАТЕГОРИЯ 4 ЗА 100




**НАЗОВИТЕ САМОЕ ПРОДОЛЖИТЕЛЬНОЕ
ВРЕМЯ ГОДА НА САХАЛИНЕ**

ЗИМА






КАТЕГОРИЯ 4 ЗА 200



Самый большой остров России?

САХАЛИН






КАТЕГОРИЯ 4 ЗА 300




МАКСИМАЛЬНАЯ ШИРИНА ОСТРОВА САХАЛИН

160 КМ





КАТЕГОРИЯ 4 ЗА 400




ДЛИНА ПЕРЕШЕЙКА ПОЯСОК

**минимальная ширина — 26 км (перешеек
Поясок).**





КАТЕГОРИЯ 4 ЗА 500




**С запада и юго-запада
остров омывается водами...**

теплого Японского моря






КАТЕГОРИЯ 5 ЗА 100




ХАРАКТЕР КЛИМАТА САХАЛИНА?

МУССОННЫЙ






КАТЕГОРИЯ 5 ЗА 200



ХАРАКТЕР КЛИМАТА НА КУРИЛЬСКИХ ОСТРОВАХ

ОКЕАНИЧЕСКИЙ






КАТЕГОРИЯ 5 ЗА 300




КОЛИЧЕСТВО ПОЛЕЗНЫХ ИСКОПАЕМЫХ НА САХАЛИНЕ

БОЛЕЕ 50







КАТЕГОРИЯ 5 ЗА 400



**НАЗОВИТЕ ОСНОВНЫЕ ЗАНЯТИЕ
КОРЕННЫХ НАРОДОВ СЕВЕРА**

ОЛЕНЕВОДСТВО, РЫБНАЯ ЛОВЛЯ






КАТЕГОРИЯ 5 ЗА 500

**НАЗОВИТЕ ОСНОВНЫЕ ПРИРОДНЫЕ ЗОНЫ
САХАЛИНСКОЙ ОБЛАСТИ**

**ТУНДРОВАЯ, ЛЕСОТУНДРОВАЯ,
ЛЕСНАЯ И ЛЕСОСТЕПНАЯ ЗОНЫ**






КАТЕГОРИЯ 6 ЗА 100




«СЕВЕРНАЯ СТОЛИЦА» САХАЛИНА



ОЧА



КАТЕГОРИЯ 6 ЗА 200




**Город, который назван в честь императора Российского
Александра II.**

Алекса́ндровск-Саха́линский






КАТЕГОРИЯ 6 ЗА 300



Город, который расположен на берегу бухты Лососей залива Анива, в 42 км от административного центра области Южно-Сахалинска.




КОРСАКОВ







КАТЕГОРИЯ 6 ЗА 400



Посёлок, расположен на северо-востоке острова Сахалин, на правом берегу реки Тымь, в 9 км от её впадения в Ныйский залив Охотского моря.



Ноглики






КАТЕГОРИЯ 6 ЗА 500




ГОРОД, В ПЕРВОДЕ С НИВХСКОГО «ГРЯЗНАЯ РЕКА»




ОХА

КАТЕГОРИЯ 7 ЗА 100



Расшифруй ребус:



Алаид






КАТЕГОРИЯ 7 ЗА 200

Расшифруй ребус:



ЛОПАТИНА (ГОРА)



КАТЕГОРИЯ 7 ЗА 300

1947



70 лет

Сахалинской области



2017

Расшифруй ребус:




+ Й

ТЮЛЕНИЙ (ОСТРОВ)




КАТЕГОРИЯ 7 ЗА 400



Расшифруй ребус:

ТУ
ЙЧА

ТУНАЙЧА



КАТЕГОРИЯ 7 ЗА 500




Расшифруй ребус:




5 → 6

АЛАИД





КАТЕГОРИЯ 8 ЗА 100



НАЗОВИТЕ КОГДА. Гигантская волна цунами обрушилась на северные Курильские острова. Практически полностью уничтожен город Северо-Курильск, поселки на Парамушире и Шумшу. Погибло более 2 300 человек.

5 ноября 1952 г





КАТЕГОРИЯ 8 ЗА 200

НАЗОВИТЕ КОГДА. В результате катастрофического землетрясения полностью разрушен поселок городского типа Нефтегорск. Погибло около 2 000 человек.




28 мая 1995 г





КАТЕГОРИЯ 8 ЗА 300




НАЗОВИТЕ КОГДА. На Камчатке пропал вертолёт Ми-8, на борту которого находилась группа руководящих сотрудников администрации Сахалинской области во главе с губернатором Игорем Фархутдиновым.


20 августа 2003 года



КАТЕГОРИЯ 8 ЗА 400



НАЗОВИТЕ КОГДА. Примерно две трети жертв холодной войны в воздухе, 269 человек, погибли в один день, когда советский перехватчик сбил над Сахалином южнокорейский "Боинг", следовавший из Нью-Йорка в Сеул и отклонившийся от маршрута из-за ошибки автопилота и невнимательности экипажа.



1 сентября 1983 года






КАТЕГОРИЯ 8 ЗА 500


НАЗОВИТЕ КОГДА. Убийца спокойно вошёл в Воскресенский кафедральный собор Южно-Сахалинска, начал пальбу по иконам и прихожанам и убил двоих человек - монахиню Людмилу и мужчину. Они пытались защитить прихожан и приняли мученическую смерть.



10 февраля 2014



КАТЕГОРИЯ 9 ЗА 100



**Действующий вулкан, о. Кунашир (Курильские острова).
Многие признают вулкан самым красивым на планете. Высота
– 1822 м. Извергался в 1812 и 1973 гг.**



ТЯТЯ





КАТЕГОРИЯ 9 ЗА 200

Местными жителями мыс назывался «Тагрпых», что в переводе с нивхского языка означает «посредине лежащий» от «тагр» - между, посередине.




**Мыс Святой
Елизаветы, о. Сахалин,
полуостров Шмидта.
Самая северная точка
острова.**





КАТЕГОРИЯ 9 ЗА 300



Знаменитые скалы, расположенные в центральной части западного побережья острова Сахалин , стоят прямо в море перед мысом Жонкиер.



ТРИ БРАТА





КАТЕГОРИЯ 9 ЗА 400



Самый высокий водопад в Сахалинской области, находящийся на острове Итуруп. Высота падения воды 141 метр.



ИЛЬЯ МУРОМЕЦ





КАТЕГОРИЯ 9 ЗА 500

Мыс, о. Сахалин, Японское море. Самая южная точка острова.



Крильон





СПАСИБО ЗА ИГРУ

