


Історико-географічні регіони України та їх особливості



Завдання уроку:

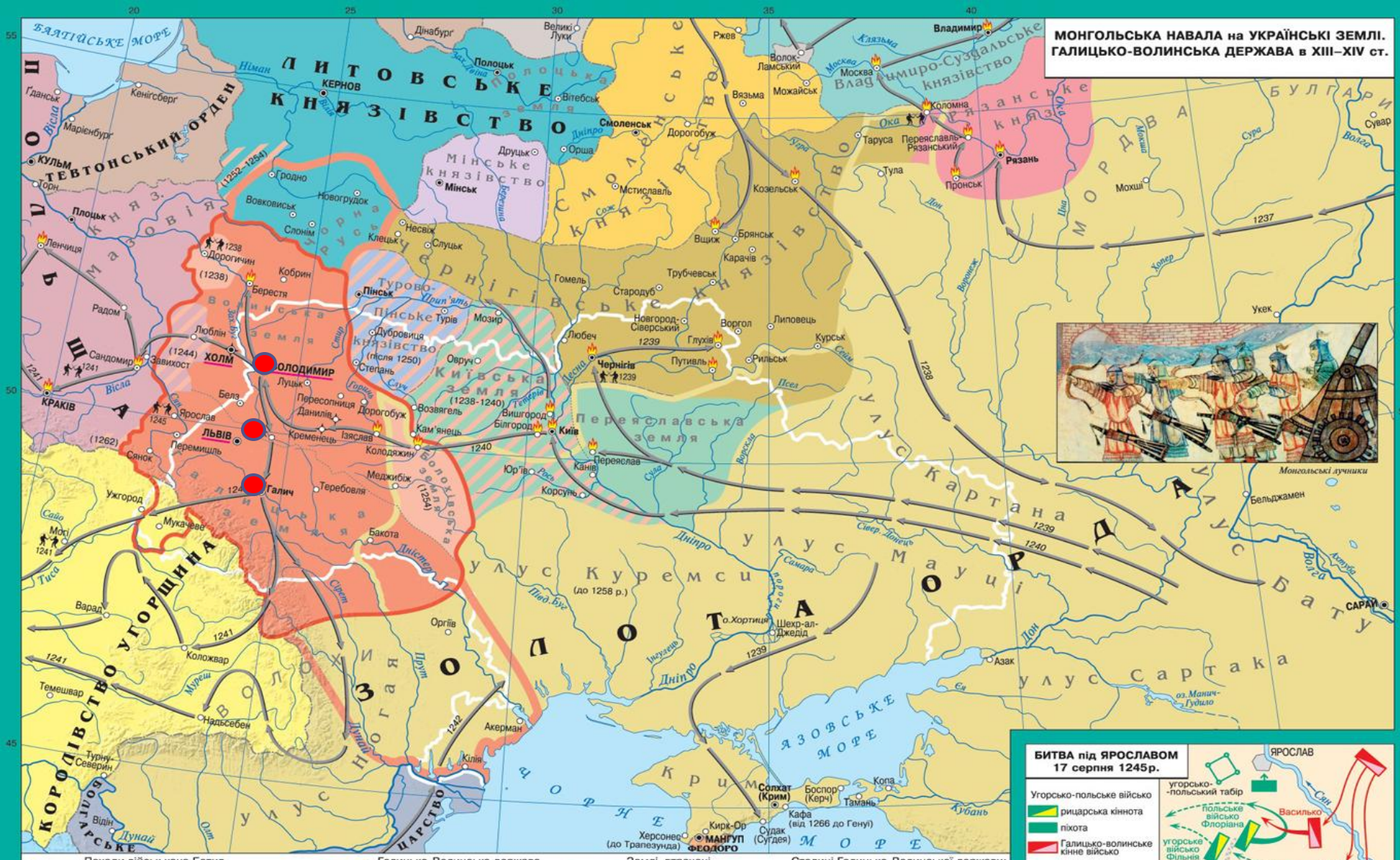
- Дати поняття: «історична карта», «контурна карта»; «історико-географічний регіон», «державний кордон».
- Показати: відмінність між географічною (фізичною) та історичною картами;
- як природні умови можуть впливати на життя людей (на прикладі окремих історико-географічних регіонів України);
- Навчити: визначати географічне розташування й природні умови історико-географічних регіонів України;
- позначати і надписувати на контурній карті історико-географічні регіони, територію Херсонщини, рідне селище Чаплинку.

Після уроку ви зможете:

- **описувати і показувати на карті:**
- **а) кордони та столиці: Київської держави, Королівства Руського (Галицько-Волинської держави), Козацької республіки / Війська Запорозького / Гетьманщини, сучасної України;**
- **б) територіальні межі окремих історико-географічних регіонів України;**
- **в) територіальне розташування Херсонщини та селища Чаплинка.**

Київська держава





МОНГОЛЬСЬКА НАВАЛА НА УКРАЇНСЬКІ ЗЕМЛІ.
ГАЛИЦЬКО-ВОЛИНСЬКА ДЕРЖАВА В XIII-XIV СТ.



Монгольські лучники

Королівство Руське (Галицько-Волинська держава)

БИТВА ПІД ЯРОСЛАВОМ 17 серпня 1245р.

- Угорсько-польське військо
- рицарська кіннота
- піхота
- Галицько-волинське військо
- Рух галицько-волинського війська до місяця бою
- Атака рицарів
- Контратака галицько-волинського війська
- Втеча залишків угорсько-польського війська



Королівство Руське (Галицько-Волинська держава)



Козацька республіка / Військо Запорізьке / Гетьманщина



НАЦІОНАЛЬНО-ВИЗВОЛЬНА ВІЙНА УКРАЇНСЬКОГО НАРОДУ ПІД ПРОВОДОМ Б.ХМЕЛЬНИЦЬКОГО (події 1648 – 1650 рр.)



- Проголошення Б.Хмельницького гетьманом; початок Національно-визвольної війни (весна 1648 р.)
- Володіння Я. Вишневецького на Лівобережжі на початку 1648 р.
- Бахчисарайська угода про військову взаємодопомогу між козаками й татарами (лютий – березень 1648 р.)
- Дії сторін у 1648 р.:
 - козацькі війська на чолі з Б.Хмельницьким
 - татарські війська (союзники Б.Хмельницького)
 - польські війська
- Місця найважливіших перемог козацького війська
- Облога міст козаками
- Північно-західна межа території, охопленої Національно-визвольною війною
- Проголошення Б.Хмельницьким програми побудови Української козацької держави (січень 1649 р.)
- Дії сторін у 1649 р.:
 - козацькі війська на чолі з Б.Хмельницьким
 - польські війська
- Зборівський мирний договір (8 серпня 1649 р.)
- Кордон Української козацької держави за Зборівським договором
- Столиця Української козацької держави

Молдавський похід Б.Хмельницького (серпень – вересень 1650 р.)

Держави, з якими Б.Хмельницький підтримував дипломатичні відносини

Володіння Османської імперії (а) та її васалів (б)



БИТВА НА ЖОВТИХ ВОДАХ 5-6 травня 1648 р.



БИТВА ПІД КОРСУНЕМ 16 травня 1648 р.



БИТВА ПІД ПИЛЯВЦЯМИ 11-13 вересня 1648 р.



БИТВА ПІД ЗБОРОВИМ 5-6 серпня 1649 р.



- піхота
- кіннота
- наступ
- відступ
- укріплені табори
- гармати
- УКРАЇНЦІ
- ТАТАРИ
- ПОЛЯКИ
- Оточення та знищення військ



Херсощина

- КОРСОНА ТА МІСЦЕ**
- Алрив
 - Автономна Республіка Крим, місто Севастополь
 - райони / території, територіальної громади
- НАСІЛЕННЯ ПІСЬМЬ**
- Столиця держави
 - Столиця Автономної Республіки Крим, місто Севастополь
 - Центр району
 - Інші населені пункти
 - Вододільні частини річок
- КІЛЬКІСТЬ НАСІЛЕННЯ**
- Місто, що має спеціальний статус
 - Місто обласного підпорядкування та районно-міського підпорядкування Автономної Республіки Крим
 - Місто районного підпорядкування, районний місто
 - Насілені пункти
 - Селища населеного пункту
 - Село
 - Селище
 - Селище
- Застереження:**
- Адміністративні територіальні події наведено за станом 2020 р.
 - Існуючі адміністративні райони, що ввійшли до складу територіальної громади, позначені на карті.
 - Крім:
 - село Кавказ Селищенського району
 - село Пилипівка району Яворівської області
 - село Перемогівщина району Дніпропетровської області
 - село Миколаївщина / Житомирський район Миколаївської області



Чаплинка



Севастополь

Історико-географічні регіони України для роботи з картою:

- *Середнє Подніпров'я,*
- *Чернігово-Сіверщина, Полісся,*
- *Волинь, Поділля, Запорозжжя,*
- *Галичина, Буковина, Закарпаття,*
- *Донщина, Слобожанщина,*
- *Північне Причорномор'я, Таврія.*

Історико – географічні регіони





Історико-географічні області у зарубіжжі

- 1 Берестейщина
- 2 Холмщина, Підляшшя, Більщина
- 3 Перемишльщина
- 4 Пряшівщина
- 5 Мармарощина
- 6 Задунайщина
- 7 Кубань
- 8 Донщина
- 9 Східна Слобожанщина

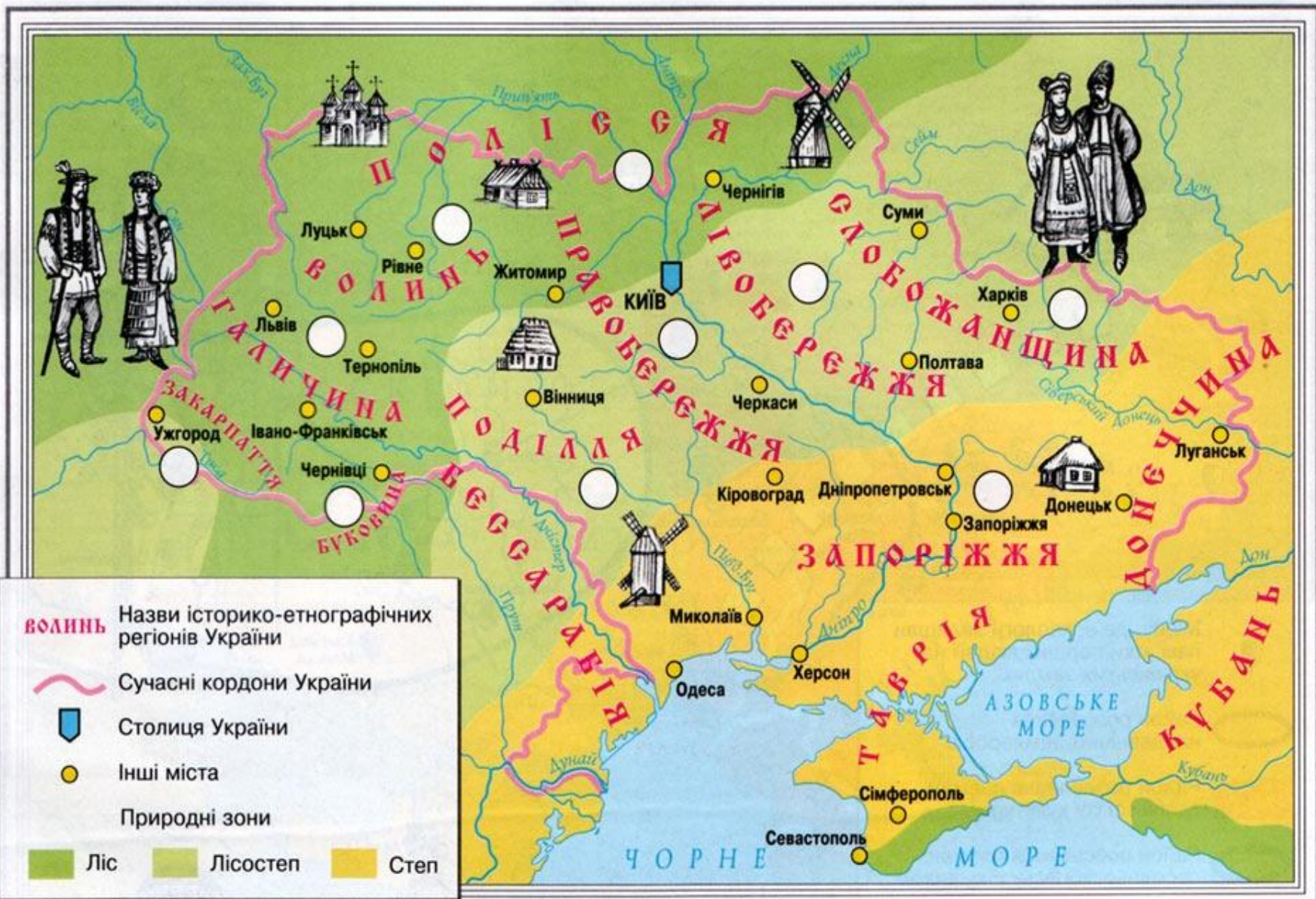
Завдання для практичних і творчих робіт:

- визначити просторове (територіальне) розташування історико-географічного регіону;
- охарактеризувати (за картою) природні умови для вказаних учителем історико-географічних регіонів **(рідного краю)**;
- позначити і надписати на контурній карті вказані учителем історико-географічні регіони, територію рідного краю- **Херсонщину**, рідне селище - **Чаплинку**.

ІСТОРИКО-ГЕОГРАФІЧНІ РЕГІОНИ УКРАЇНИ



ІСТОРИКО-ЕТНОГРАФІЧНІ РЕГІОНИ УКРАЇНИ



Запитання до теми

- Чому добре збереглася етнографічна особливість саме гуцулів?
- Назвіть головні історико-географічні регіони України. Покажіть їх на карті.
- Охарактеризуйте Галичину, Волинь і Буковину.
- Дайте характеристику Запоріжжя і Слобідської України.
- Перелічіть найбільші українські історико-географічні області в зарубіжжі. Покажіть їх на карті.
- Схарактеризуйте українські історико-географічні області в Росії, Польщі, Румунії та Словаччині.
- Складіть опис Гуцульщини.
- Охарактеризуйте Бойківщину і Лемківщину.