


The background of the slide is a photograph of a desert landscape. It features rolling, golden sand dunes that stretch across the frame. The lighting is bright, creating strong highlights and deep shadows that emphasize the undulating shapes of the sand. The sky is a pale, hazy yellow, suggesting a clear, sunny day. The overall tone is warm and expansive.

**Тема урока.
Государство на берегах
Нила**

План урока:

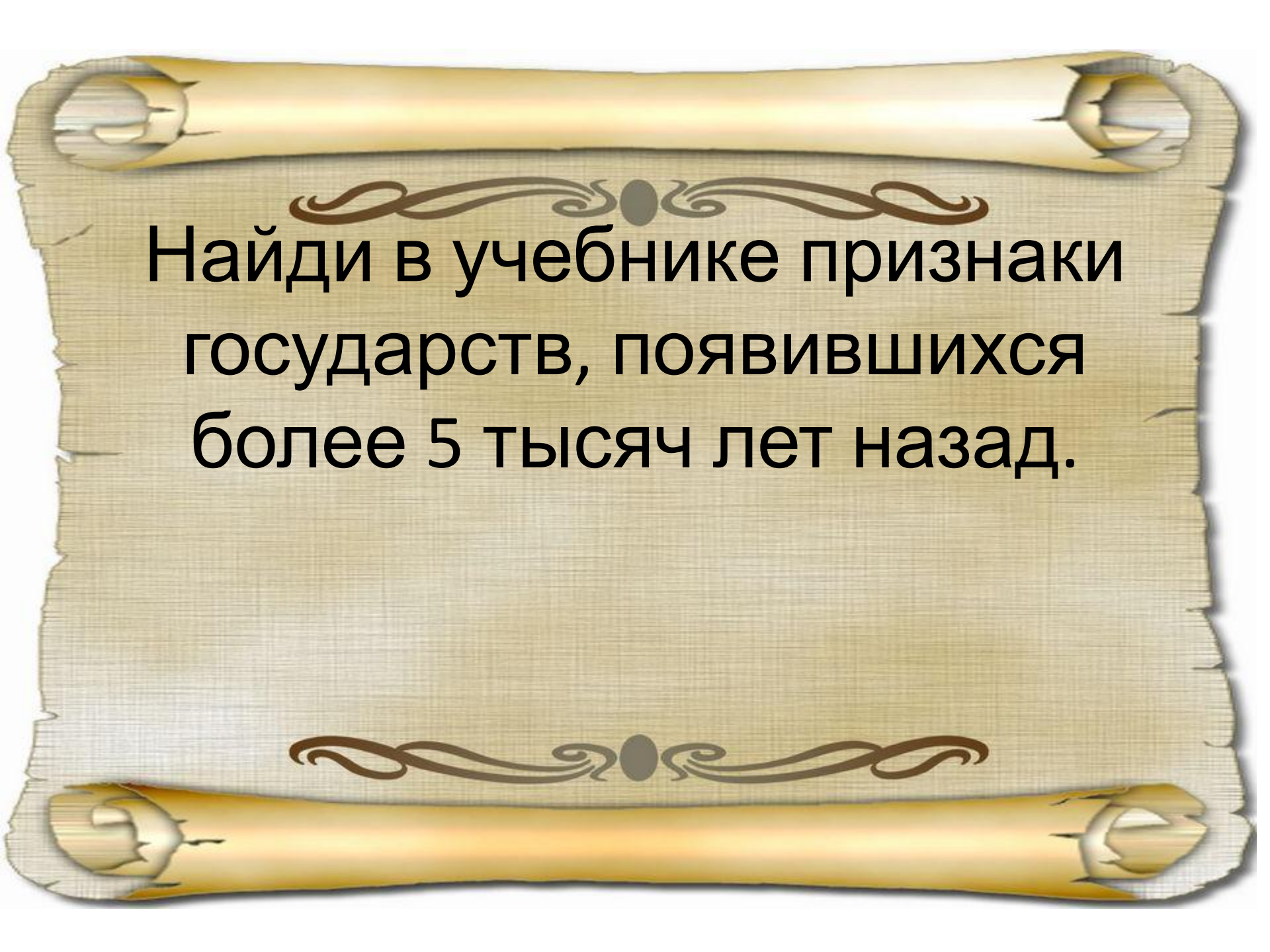
1. Где и при каких условиях появились первые государства?
2. Климат Египта.
3. Образование государства Египет.

The background of the slide is a photograph of a sand dune. The dune's surface is covered in fine, parallel ripples of sand, creating a textured, wavy pattern. The lighting is warm and golden, suggesting the time is either early morning or late afternoon. In the distance, a line of trees is visible on the left, and a blue body of water stretches across the horizon on the right. The sky is a pale, clear blue.

Цель урока:
Изучение причин появления
первого государства.

ДРЕВНЕЙШИЕ ЦИВИЛИЗАЦИИ СТАРОГО СВЕТА





Найди в учебнике признаки
государств, появившихся
более 5 тысяч лет назад.



Города.

Письменность.


Территория.

Казна.

Царская
власть.

армия.



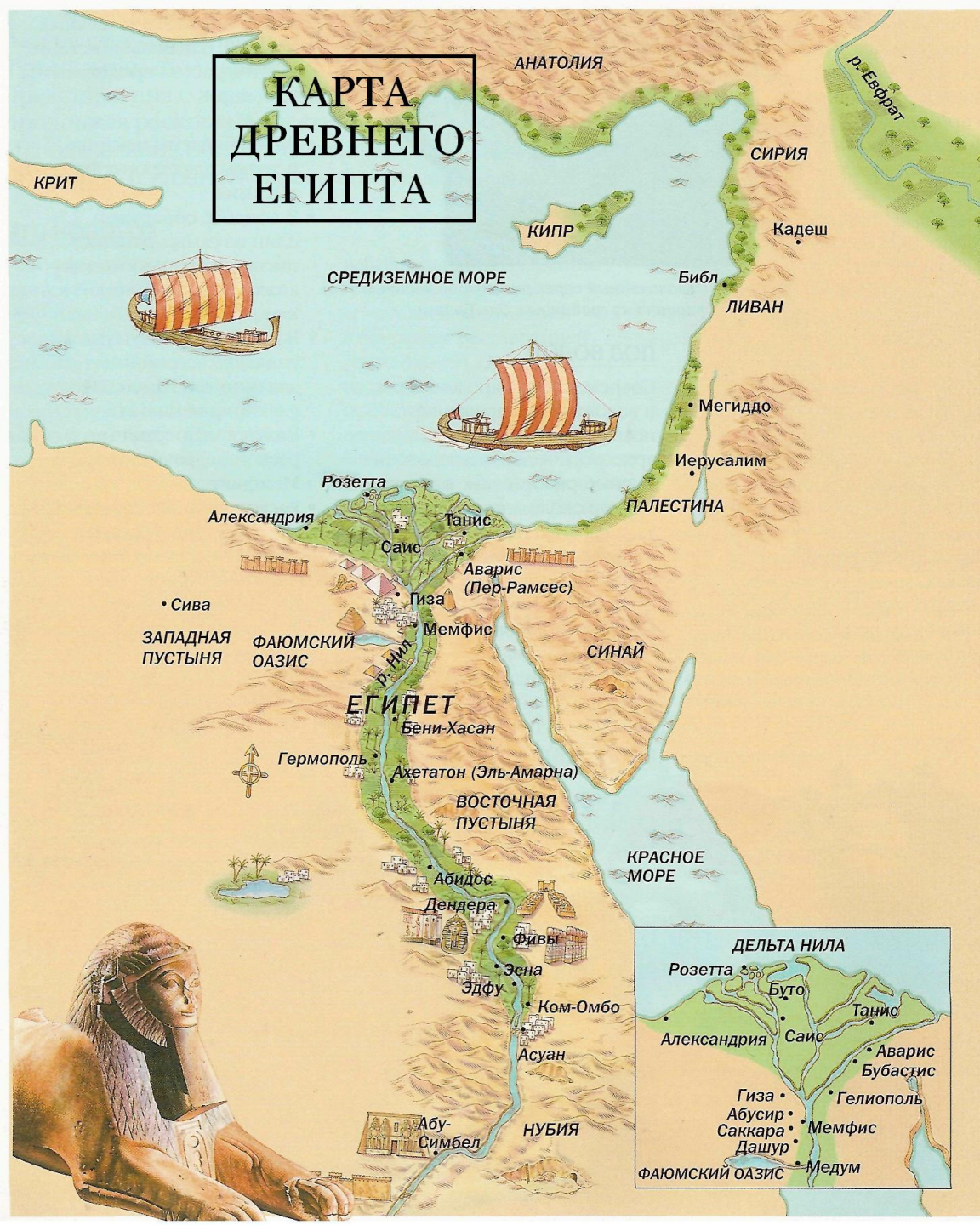


В Египте пустынная мягкая и плодородная почва.

В Египте есть много воды, но она вся в реке. Жестокая власть организовала строительство полива и обеспечила высокий уровень жизни, на зависть соседям – еще первобытным племенам.

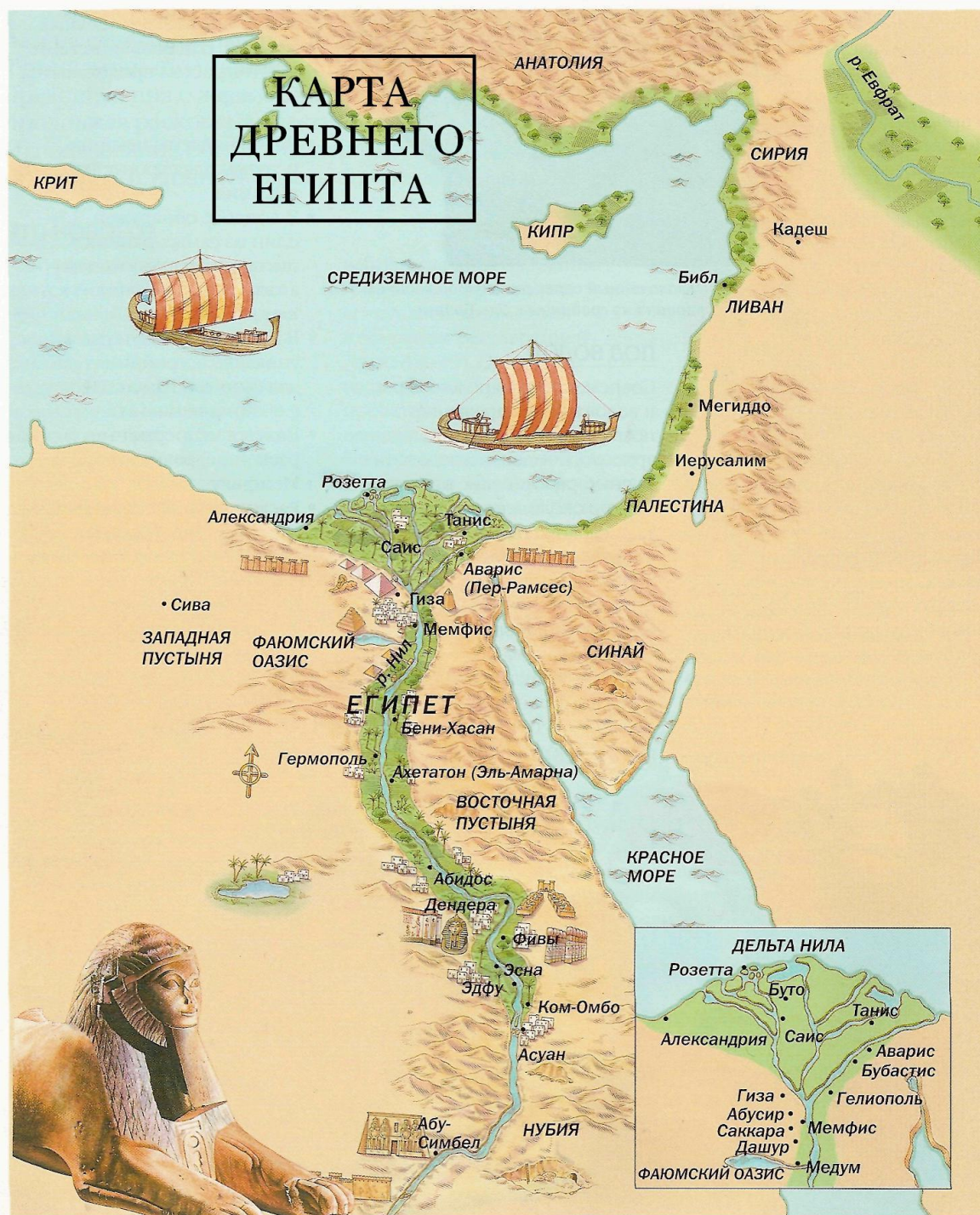


КАРТА ДРЕВНЕГО ЕГИПТА



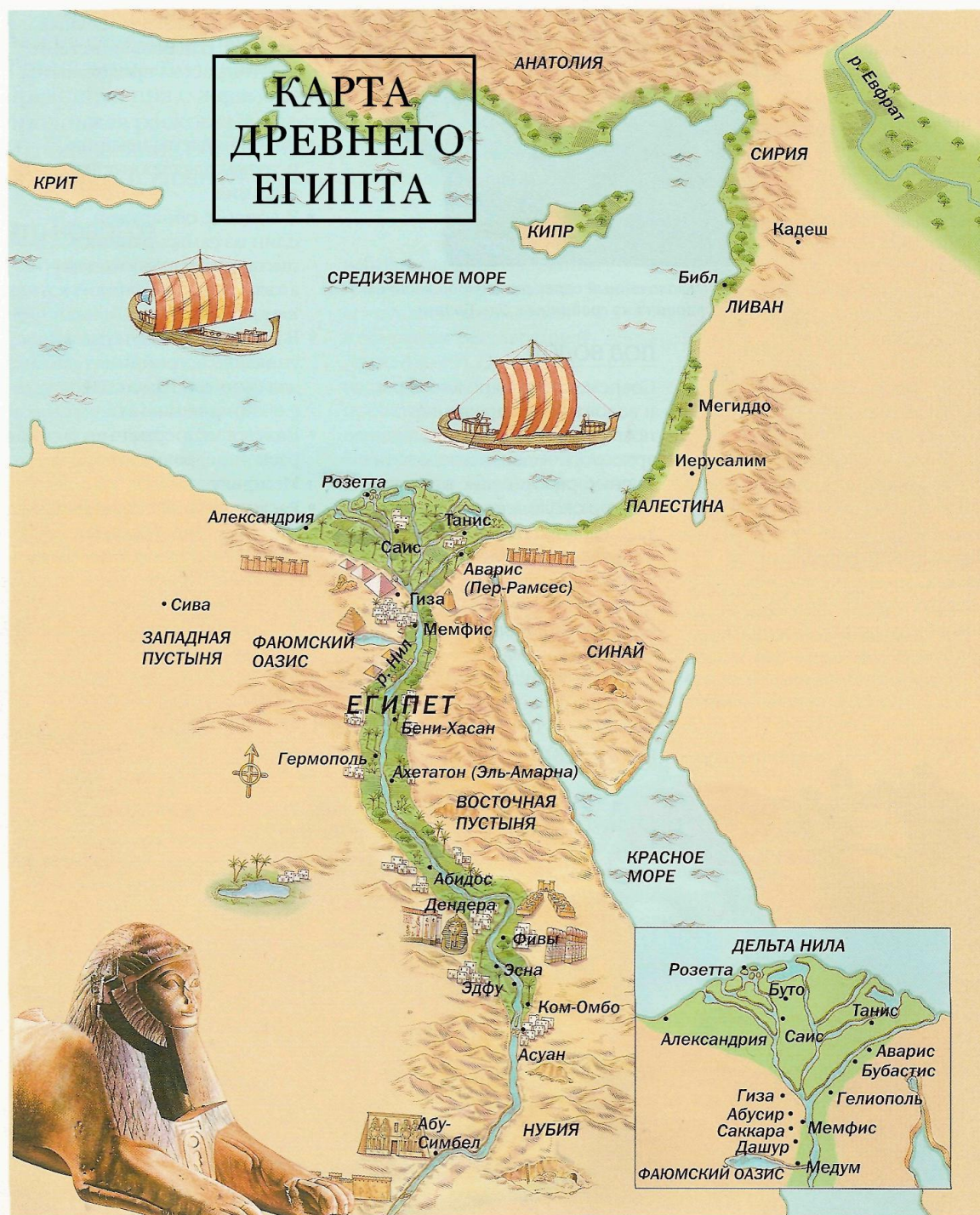
Нил течет
с юга, т е с
нижней
части
карты
вверх.

КАРТА ДРЕВНЕГО ЕГИПТА

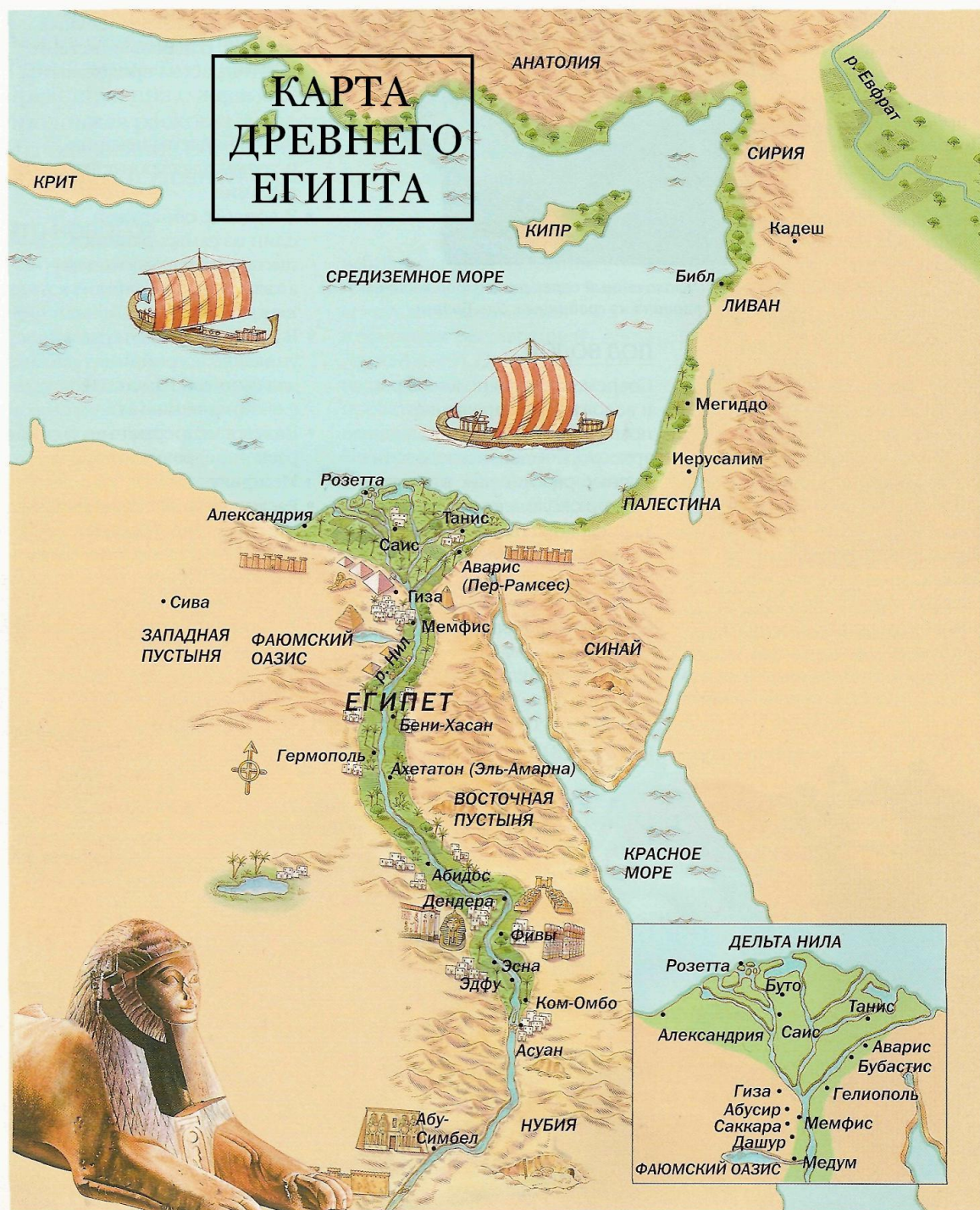


Там
плавание на
лодках было
невозможны
м из-за
порогов –
камней на
дне реки

КАРТА ДРЕВНЕГО ЕГИПТА

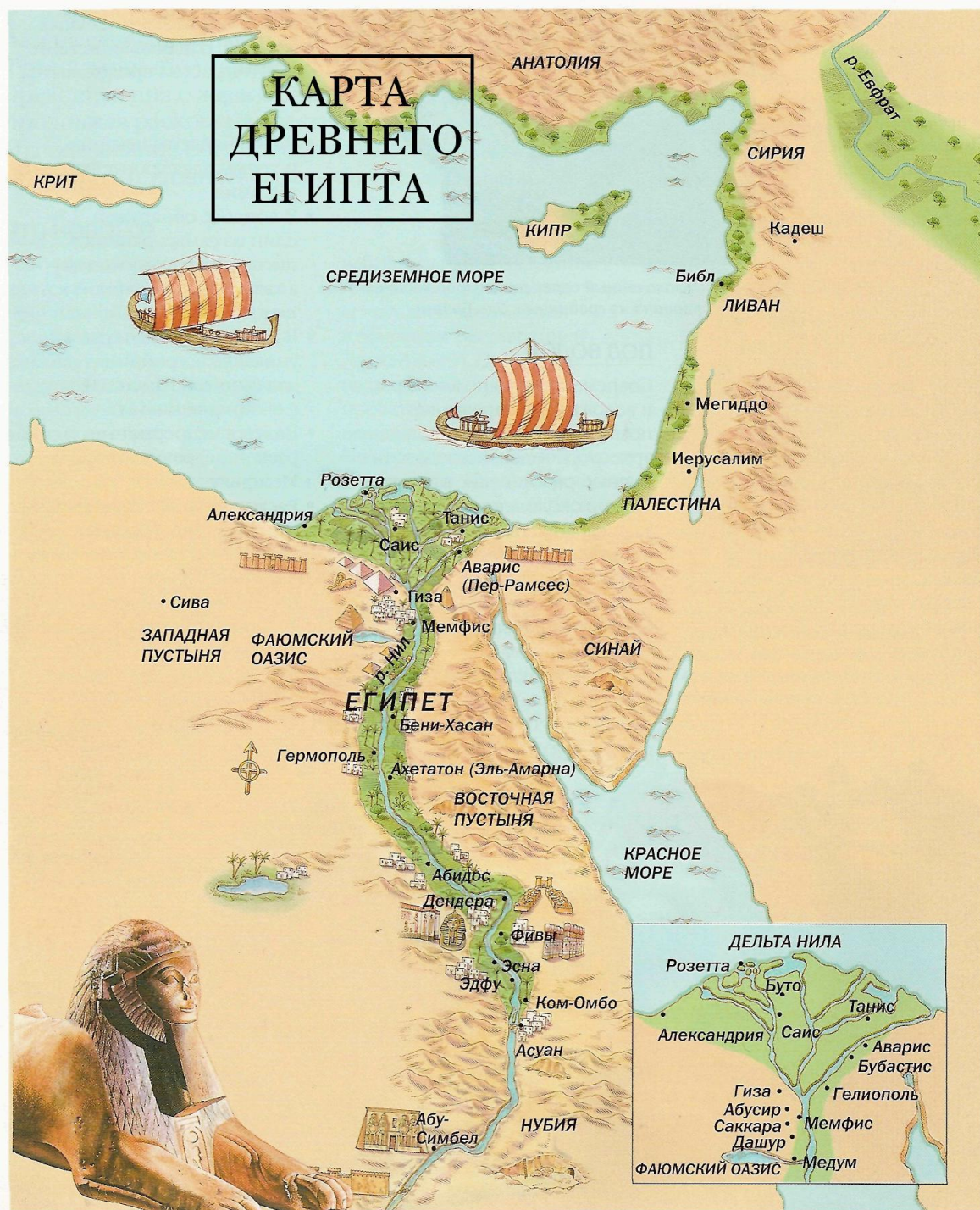


Потом
река
текла по
Египту,
глубокая и
широкая.

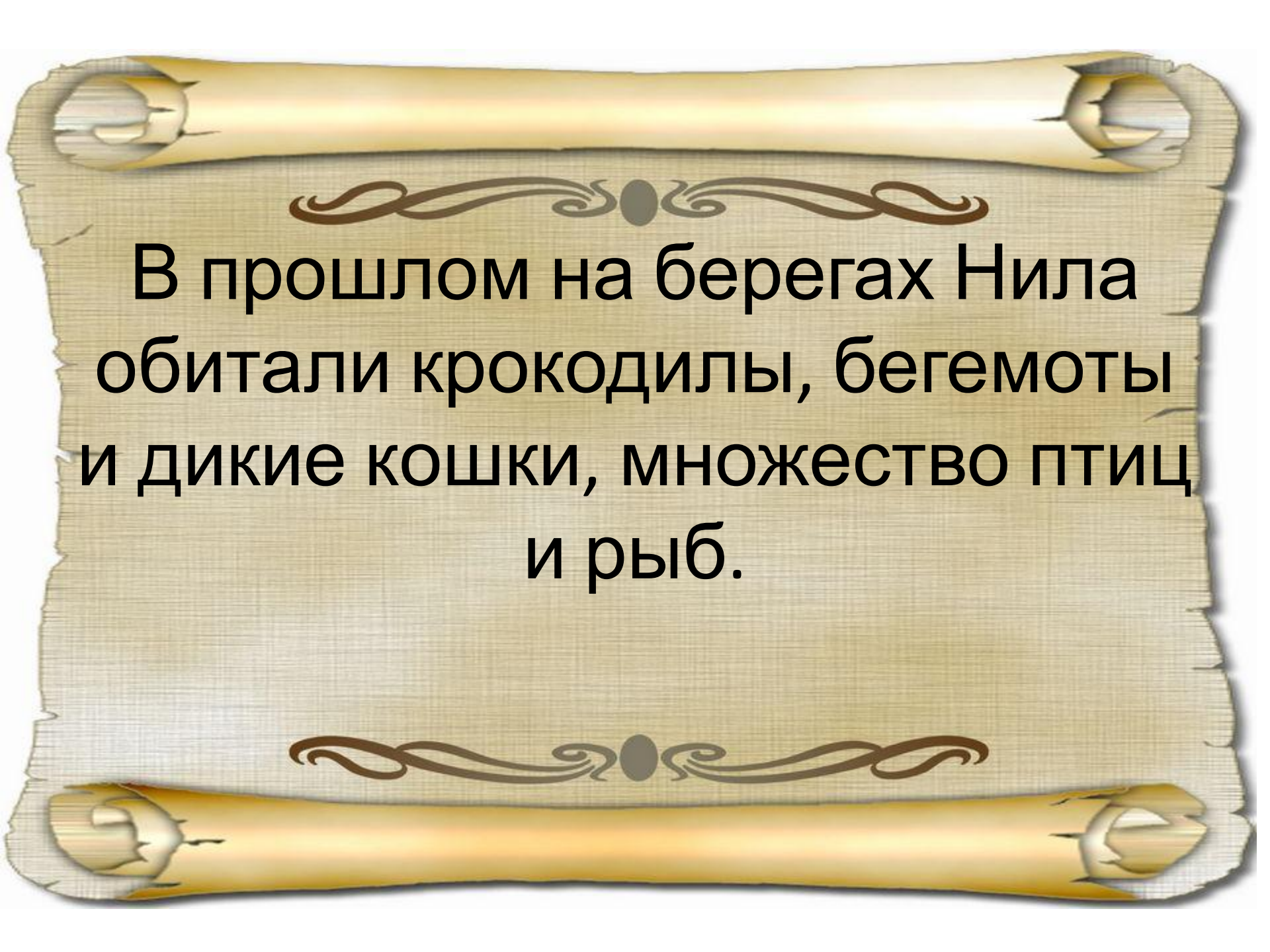


Перед
впадением в
Средиземное
море, река
разделяется
на множество
рукавов и
образует
дельту.

КАРТА ДРЕВНЕГО ЕГИПТА




В прошлом дельта была морем. Но река выносит ил, песок и камни и насыпает в море острова.



В прошлом на берегах Нила
обитали крокодилы, бегемоты
и дикие кошки, множество птиц
и рыб.






A black and white photograph of a riverbank with palm trees and a building, overlaid with a large yellow triangle containing text. The scene shows a calm river reflecting the sky and the surrounding vegetation. On the left bank, a dense line of tall palm trees stands against a light sky. In the background, a multi-story building is visible. The water is still, creating clear reflections of the trees and the building. A large, bright yellow triangle is superimposed over the center of the image, containing text in red. The entire image has a white border with a slightly distressed, torn-paper edge effect.

Река в одно и
тоже время года
начинает
разливаться.






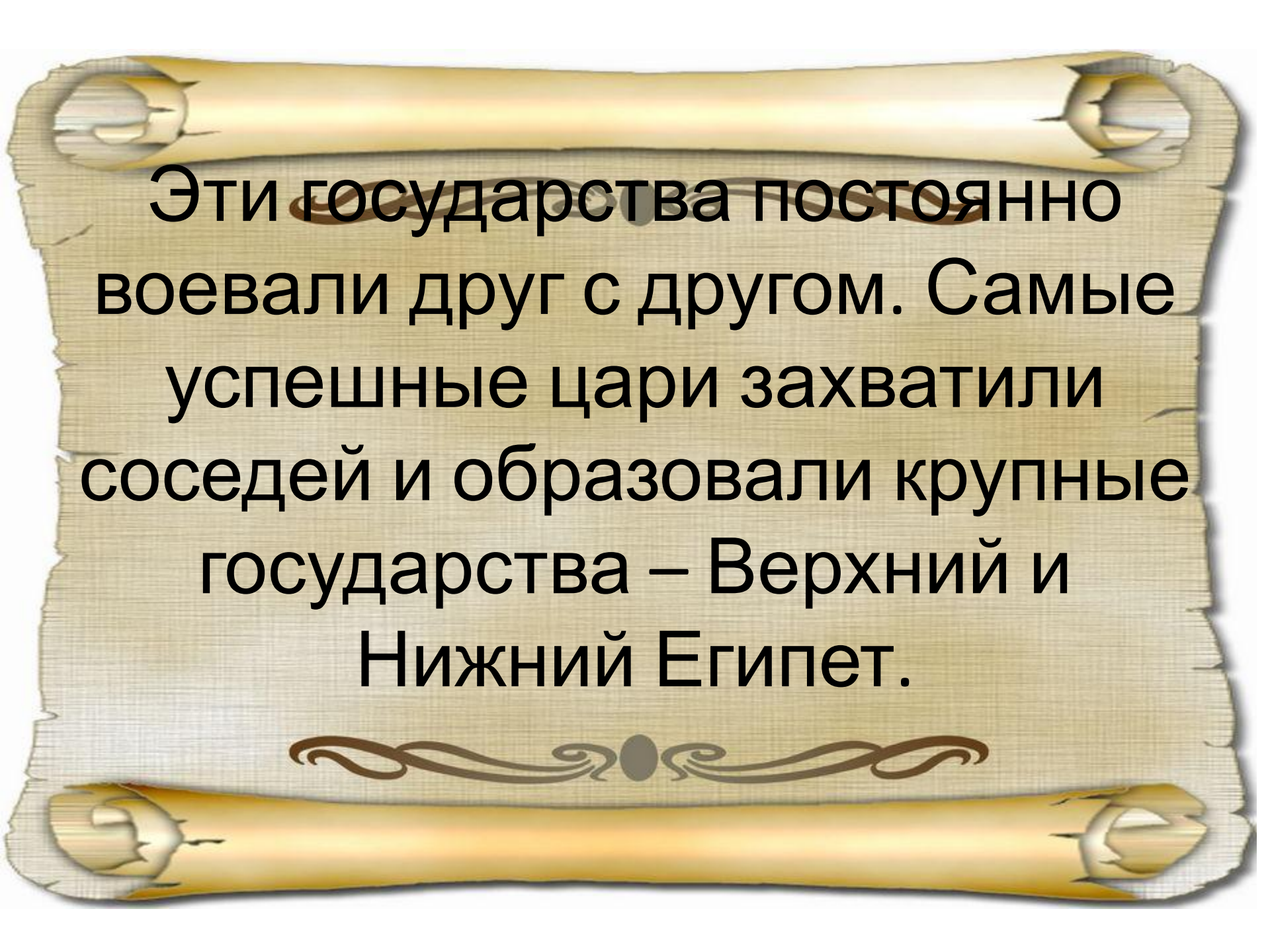
Прочти на странице 36
отрывок, где дается описание
разлива реки.

Посмотри еще раз на карту.
Где изображена территория
зеленым цветом – там
появились первые
государства.

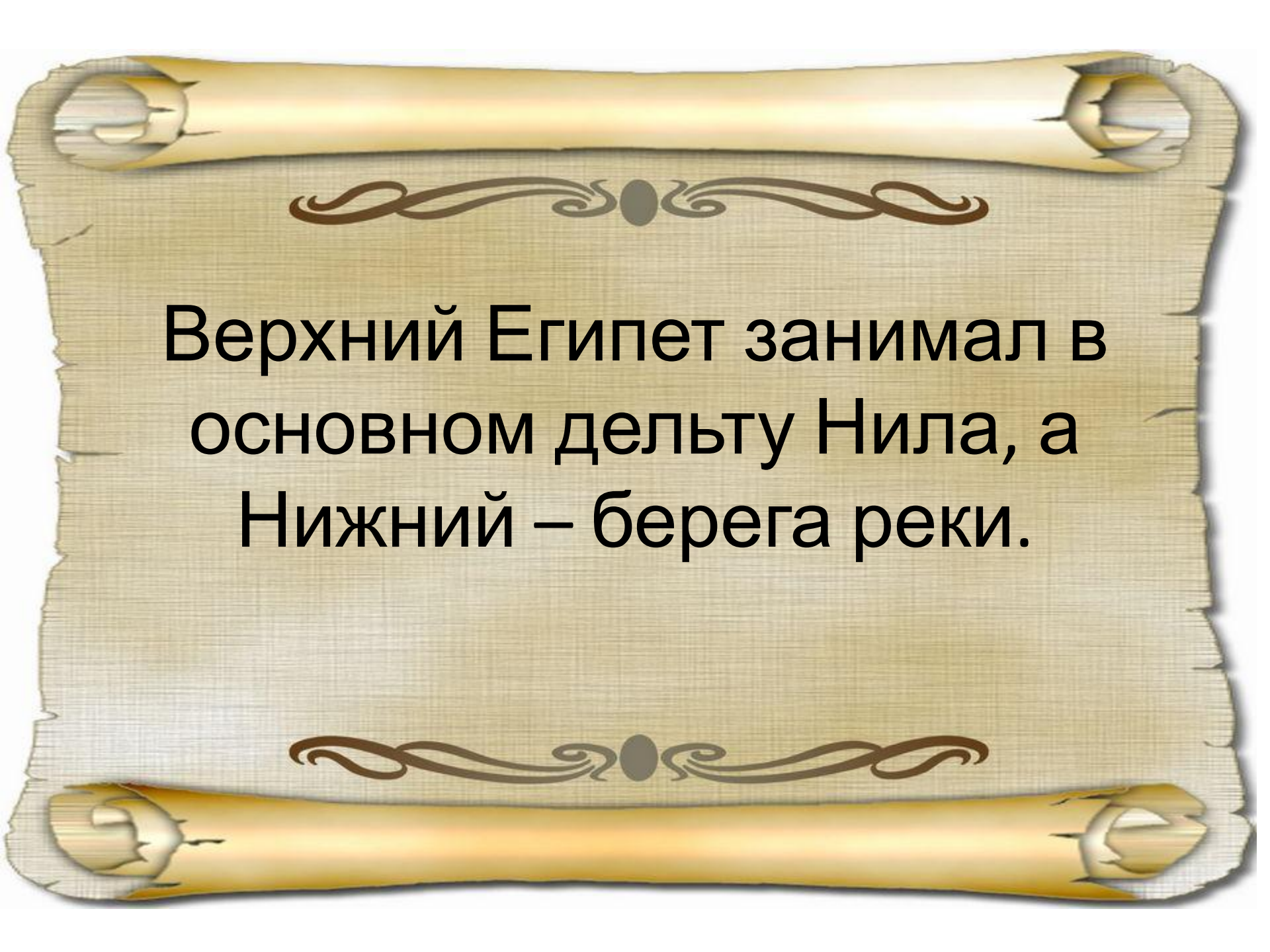


A decorative scroll with a light beige, textured background and dark brown, ornate flourishes at the top and bottom. The scroll is unrolled, showing a central area with text. The text is in a bold, black, sans-serif font. The scroll has a slightly aged appearance with some wear and tear at the edges.


Всего было 40 государств -
номов. Царь нома умел
организовать строительные
работы по орошению полей с
помощью каналов.

A decorative scroll with a textured, parchment-like surface and frayed edges. The scroll is unrolled, showing a central area with text. At the top and bottom, the scroll is rolled up into two cylindrical sections. A decorative flourish is centered below the text.


Эти государства постоянно воевали друг с другом. Самые успешные цари захватили соседей и образовали крупные государства – Верхний и Нижний Египет.



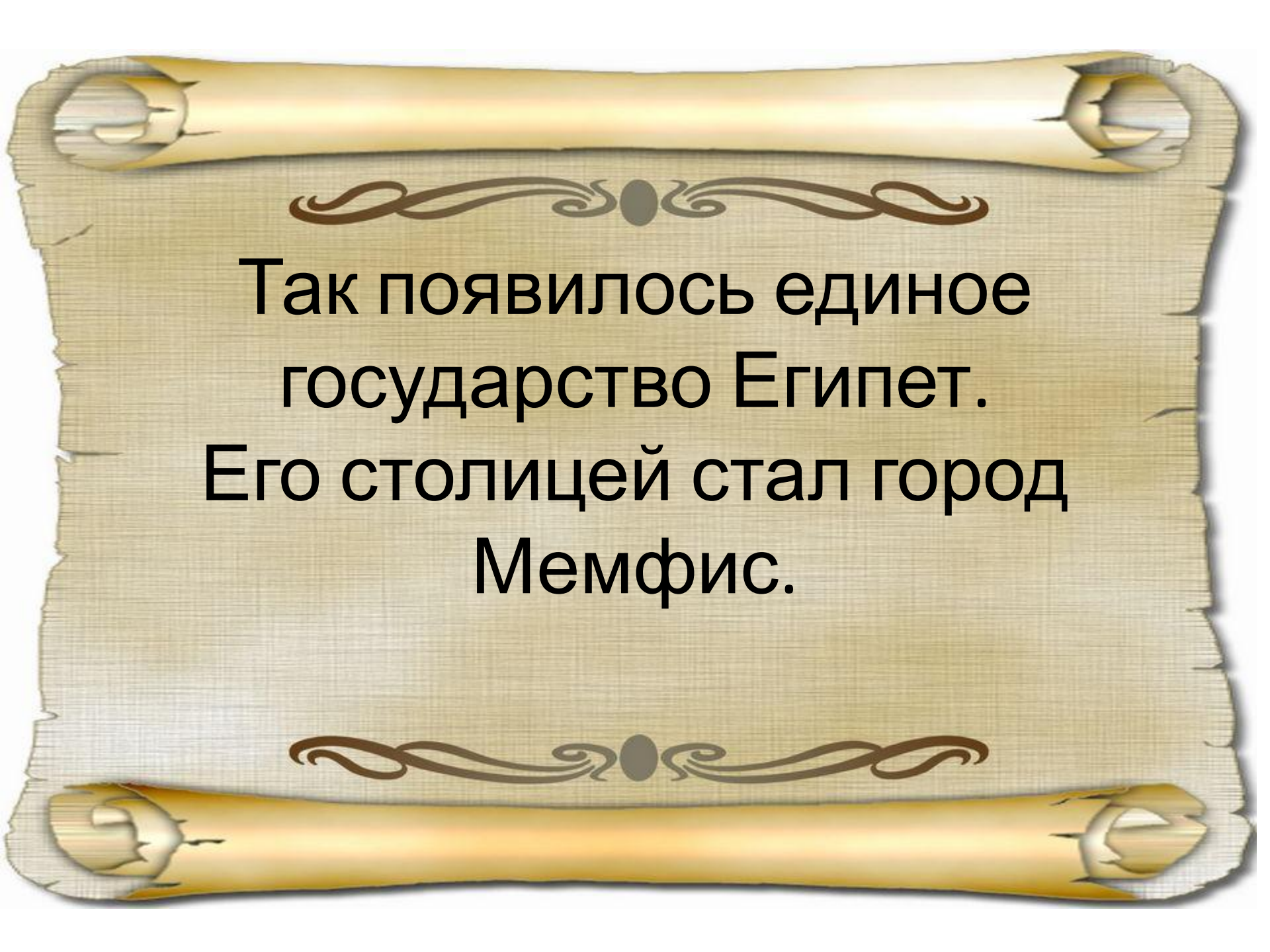
Верхний Египет занимал в основном дельту Нила, а Нижний – берега реки.



В 32 веке до нашей эры
правитель – фараон Южного
Египта по имени Нармер
победил Северного соседа.









Так появилось единое
государство Египет.
Его столицей стал город
Мемфис.


Символом
правления стала
двойная корона –
белая и красная.
Правителя стали
называть
фараоном, что
означает –
управляющий
большим домом.






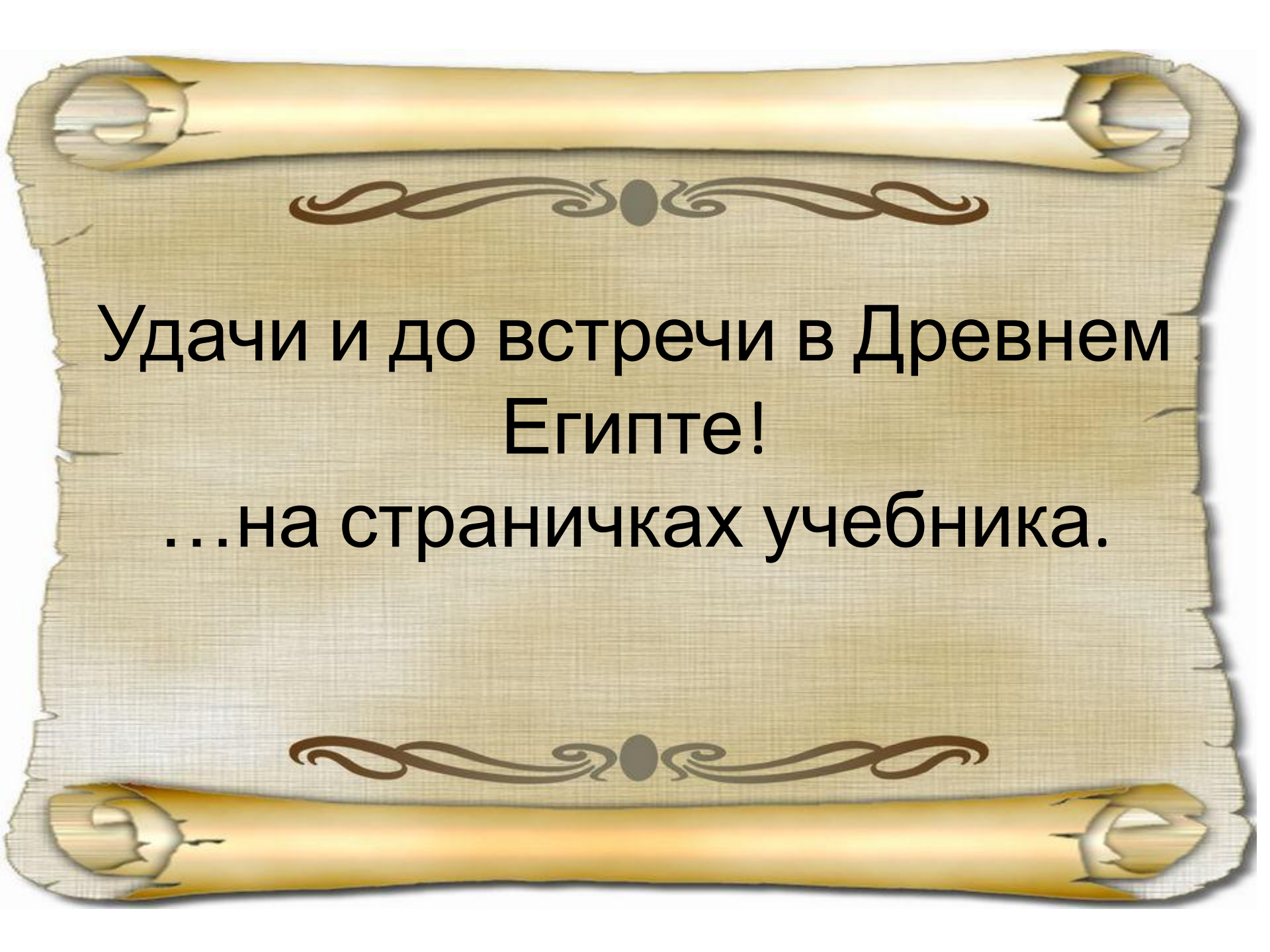
Дома.
Читать параграф 6.
ответить на вопросы на стр 37.






Назвать 3 слова, которыми
можно дать характеристику
пройденной темы урока.
Что они означают?





Удачи и до встречи в Древнем
Египте!
...на страничках учебника.



Презентацию подготовил
учитель истории г о Спасск-
Дальний МБОУ СОШ №4
Виталий Владимирович.

