



ЕВРОПА

1 Эстония	6 Лихтенштейн	10 Сербия и Черногория ⁷
2 Нидерланды	7 Словения	11 Македония
3 Бельгия	8 Хорватия	12 Албания
4 Люксембург	9 Босния и Герцеговина	
5 Швейцария		

ЦИФРАМИ НА КАРТЕ ОБОЗНАЧЕНЫ АЗИЯ

13 Грузия	19 Палестинские территории ⁸
14 Армения	20 Израиль
15 Азербайджан	21 Иордания
16 Киргизия	22 Кувейт
17 Таджикистан	23 Бахрейн
18 Ливан	

ГОСУДАРСТВА И ТЕРРИТОРИИ АЗИЯ

24 Катар	29 Бангладеш
25 Объединенные Арабские Эмираты	30 Камбоджа
26 Корейская Народно-Демократическая Республика	31 Малайзия
27 Республика Корея	32 Бруней
28 Бутан	

АФРИКА

33 Тунис	39 Кот-д'Ивуар	45 Центрально-африканская Республика
34 Гамбия	40 Буркина Фасо	49 Бурунди
35 Гвинея-Бисау	41 Гана	50 Замбия
36 Гвинея	42 Того	51 Малави
37 Сьерра-Леоне	43 Бенин	52 Зимбабве
38 Либерия	44 Экваториальная Гвинея	53 Свазиленд
	48 Руанда	54 Лесото

АМЕРИКА

55 Гаити	61 Никарагуа
56 Доминиканская Республика	62 Коста-Рика
57 Белиз	63 Панама
58 Гватемала	64 Суринам
59 Гондурас	65 Гвиана (Фр.)
60 Сальвадор	66 Уругвай

Примечания.

1. Международно-правовой режим Антарктиды и других территорий, расположенных южнее 60° южной широты, регулируется Договором об Антарктике от 1 декабря 1959 г.
2. Будущее Западной Сахары подлежит урегулированию согласно соответствующим решениям ООН.
3. Майотта имеет статус «территориальной единицы» Франции. Генеральная Ассамблея ООН признает право Союза Коморских Островов на территорию Майотты.
4. Фолклендские (Мальвинские) Острова – спорная между Аргентиной и Великобританией территория; фактически является владением Великобритании с центром Порт-Стэнли.
5. Британская Территория в Индийском Океане (архипелаг Чагос) создана вопреки решениям Генеральной Ассамблеи ООН.
6. Палестинские территории (Западный берег реки Иордан и сектор Газа) оккупированы Израилем в 1967 г. В настоящее время в рамках мирного урегулирования на Ближнем Востоке идет процесс формирования палестинского самоуправления.
7. 3 июня 2006 г. по результатам референдума была провозглашена независимость Черногории; 5 июня 2006 г. провозглашена независимость Сербии.

----- Граница между Республикой Сербия и Республикой Черногория

**СОБОРЫ
ПОРТУГАЛИИ**



СОБОРЫ ИСПАНИИ

Толедо




Бургос



Севилья





ГРОБНИЦА КОЛУМБА, СЕВИЛЬСКИЙ СОБОР



АЛТАРЬ СОБОРА В СЕВИЛЬЕ





ЕВРОПА

1 Эстония	6 Лихтенштейн	10 Сербия и Черногория ⁷
2 Нидерланды	7 Словения	11 Македония
3 Бельгия	8 Хорватия	12 Албания
4 Люксембург	9 Босния и Герцеговина	
5 Швейцария		

ЦИФРАМИ НА КАРТЕ ОБОЗНАЧЕНЫ АЗИЯ

13 Грузия	19 Палестинские территории ⁸
14 Армения	20 Израиль
15 Азербайджан	21 Иордания
16 Киргизия	22 Кувейт
17 Таджикистан	23 Бахрейн
18 Ливан	

ГОСУДАРСТВА И ТЕРРИТОРИИ АЗИЯ

24 Катар	29 Бангладеш
25 Объединенные Арабские Эмираты	30 Камбоджа
26 Корейская Народно-Демократическая Республика	31 Малайзия
27 Республика Корея	32 Бруней
28 Бутан	

АФРИКА

33 Тунис	39 Кот-д'Ивуар	45 Центрально-африканская Республика
34 Гамбия	40 Буркина Фасо	49 Бурунди
35 Гвинея-Бисау	41 Гана	50 Замбия
36 Гвинея	42 Того	51 Малави
37 Сьерра-Леоне	43 Бенин	52 Зимбабве
38 Либерия	44 Экваториальная Гвинея	53 Свазиленд
	48 Руанда	54 Лесото

АМЕРИКА


55 Гаити	61 Никарагуа
56 Доминиканская Республика	62 Коста-Рика
57 Белиз	63 Панама
58 Гватемала	64 Суринам
59 Гондурас	65 Гвиана (Фр.)
60 Сальвадор	66 Уругвай

Примечания.

1. Международно-правовой режим Антарктиды и других территорий, расположенных южнее 60° южной широты, регулируется Договором об Антарктике от 1 декабря 1959 г.
2. Будущее Западной Сахары подлежит урегулированию согласно соответствующим решениям ООН.
3. Майотта имеет статус «территориальной единицы» Франции. Генеральная Ассамблея ООН признает право Союза Коморских Островов на территорию Майотты.
4. Фолклендские (Мальвинские) Острова – спорная между Аргентиной и Великобританией территория; фактически является владением Великобритании с центром Порт-Стэнли.
5. Британская Территория в Индийском Океане (архипелаг Чагос) создана вопреки решениям Генеральной Ассамблеи ООН.
6. Палестинские территории (Западный берег реки Иордан и сектор Газа) оккупированы Израилем в 1967 г. В настоящее время в рамках мирного урегулирования на Ближнем Востоке идет процесс формирования палестинского самоуправления.
7. 3 июня 2006 г. по результатам референдума была провозглашена независимость Черногории; 5 июня 2006 г. провозглашена независимость Сербии.


----- Граница между Республикой Сербия и Республикой Черногория





**ТКАЦКАЯ ФАБРИКА
В АНГЛИИ**

**ПОМПА
(ВОДЯНОЙ НАСОС)**



ТЕМА УРОКА:
КОЛОНИАЛЬНАЯ
ЭКСПАНСИЯ
ЕВРОПЕЙЦЕВ



ЭКСПАНСИЯ – РАСШИРЕНИЕ

***ЭКСПАНСИЯ – РАСШИРЕНИЕ
РАСПРОСТРАНЕНИЕ***

**ЭКСПАНСИЯ – РАСШИРЕНИЕ
РАСПРОСТРАНЕНИЕ
ЗАХВАТ И ПОДЧИНЕНИЕ
ЧУЖИХ ТЕРРИТОРИЙ**



ПРИЧИНЫ:

ПРИЧИНЫ:

•СТРЕМЛЕНИЕ К ОБОГАЩЕНИЮ;



ПРИЧИНЫ:

- ***СТРЕМЛЕНИЕ К ОБОГАЩЕНИЮ;***
- ***НЕХВАТКА РЕСУРСОВ В САМОЙ ЕВРОПЕ;***



ПРИЧИНЫ:

- СТРЕМЛЕНИЕ К ОБОГАЩЕНИЮ;***
- НЕХВАТКА РЕСУРСОВ В САМОЙ ЕВРОПЕ;***
- ПОИСК НОВЫХ ТОРГОВЫХ ПУТЕЙ***



Колонии – это
страны и
территории,
зависимые от других
государств
(метрополий)

Метрополия –
страна, владеющая
колониями.

<i>МЕТРОПОЛИЯ</i>	<i>КОЛОНИЯ</i>	<i>ПЕРИОД ЗАХВАТА</i>

<i>МЕТРОПОЛИЯ</i>	<i>КОЛОНИЯ</i>	<i>ПЕРИОД ЗАХВАТА</i>
<i>ИСПАНИЯ</i>		

<i>МЕТРОПОЛИЯ</i>	<i>КОЛОНИЯ</i>	<i>ПЕРИОД ЗАХВАТА</i>
<i>ИСПАНИЯ</i>	<i>ЦЕНТРАЛЬНАЯ И ЮЖНАЯ АМЕРИКА</i>	

<i>МЕТРОПОЛИЯ</i>	<i>КОЛОНИЯ</i>	<i>ПЕРИОД ЗАХВАТА</i>
<i>ИСПАНИЯ</i>	<i>ЦЕНТРАЛЬНАЯ И ЮЖНАЯ АМЕРИКА</i>	<i>XVI ВЕК</i>

<i>МЕТРОПОЛИЯ</i>	<i>КОЛОНИЯ</i>	<i>ПЕРИОД ЗАХВАТА</i>
<i>ИСПАНИЯ</i>	<i>ЦЕНТРАЛЬНАЯ И ЮЖНАЯ АМЕРИКА</i>	<i>XVI ВЕК</i>
<i>ПОРТУГАЛИЯ</i>		

<i>МЕТРОПОЛИЯ</i>	<i>КОЛОНИЯ</i>	<i>ПЕРИОД ЗАХВАТА</i>
<i>ИСПАНИЯ</i>	<i>ЦЕНТРАЛЬНАЯ И ЮЖНАЯ АМЕРИКА</i>	<i>XVI ВЕК</i>
<i>ПОРТУГАЛИЯ</i>	<i>БРАЗИЛИЯ</i>	

<i>МЕТРОПОЛИЯ</i>	<i>КОЛОНИЯ</i>	<i>ПЕРИОД ЗАХВАТА</i>
<i>ИСПАНИЯ</i>	<i>ЦЕНТРАЛЬНАЯ И ЮЖНАЯ АМЕРИКА</i>	<i>XVI ВЕК</i>
<i>ПОРТУГАЛИЯ</i>	<i>БРАЗИЛИЯ</i>	<i>XVI ВЕК</i>


МЕТРОПОЛИЯ	КОЛОНИЯ	ПЕРИОД ЗАХВАТА
ИСПАНИЯ	ЦЕНТРАЛЬНАЯ И ЮЖНАЯ АМЕРИКА	XVI ВЕК
ПОРТУГАЛИЯ	БРАЗИЛИЯ	XVI ВЕК
АНГЛИЯ		

МЕТРОПОЛИЯ	КОЛОНИЯ	ПЕРИОД ЗАХВАТА
ИСПАНИЯ	ЦЕНТРАЛЬНАЯ И ЮЖНАЯ АМЕРИКА	XVI ВЕК
ПОРТУГАЛИЯ	БРАЗИЛИЯ	XVI ВЕК
АНГЛИЯ	СЕВЕРНАЯ АМЕРИКА	

МЕТРОПОЛИЯ	КОЛОНИЯ	ПЕРИОД ЗАХВАТА
ИСПАНИЯ	ЦЕНТРАЛЬНАЯ И ЮЖНАЯ АМЕРИКА	XVI ВЕК
ПОРТУГАЛИЯ	БРАЗИЛИЯ	XVI ВЕК
АНГЛИЯ	СЕВЕРНАЯ АМЕРИКА, ИНДИЯ	XVI – XVII ВЕКА XVIII ВЕК

МЕТРОПОЛИЯ	КОЛОНИЯ	ПЕРИОД ЗАХВАТА
ИСПАНИЯ	ЦЕНТРАЛЬНАЯ И ЮЖНАЯ АМЕРИКА	XVI ВЕК
ПОРТУГАЛИЯ	БРАЗИЛИЯ	XVI ВЕК
АНГЛИЯ	СЕВЕРНАЯ АМЕРИКА, ИНДИЯ	XVI – XVII ВЕКА XVIII ВЕК
ФРАНЦИЯ	ИНДИЯ	XVII ВЕК

Как управлялись колонии?



KNOWHISTORY.RU

KNOWHISTORY.RU



МЕТРОПОЛИЯ



ГУБЕРНАТОР



КОЛОНИАЛЬНЫЕ ВОЙСКА



Станция Индо-Европейского телеграфа



*Темрюк, улица Володарского.
Ворота с аркой*

$$124000000 - 25000000 = ???$$

124000000 - 250000000 = 990000000



РЫНОК РАБОВ





ДОМАШНЕЕ ЗАДАНИЕ:
ЗАКОНЧИТЬ ТАБЛИЦУ,
ПАРАГРАФ 38