

Урок гражданственности и патриотизма

***«Кубань – моя, степная
дочь России»***

Выполнила: учитель истории и
обществознания Твердова С.Н
МОУ СОШ №8 п.
Комсомольский,
Муниципального образования
Гулькевичский район

Цель урока:

- воспитание патриота, знающего и уважающего традиции своего народа, труженика любящего свою землю, гражданина готового защищать свое Отечество;
- формирование у молодежи уважительного отношения к трудовым и ратным подвигам старшего поколения;
- укрепление единства и дружбы народов, проживающих на территории Краснодарского края;
- мотивация поисковой и исследовательской деятельности учащихся.

Краснодарский край

Неофициальное название - Кубань

Высокие горы,
степные просторы,
Приморского
берега грань ...
Леса и поляны, сады и
лиманы —
Все это — родная Кубань

В. Подкопаев



Сочи 2014

Одна победа, два события


**XXII Олимпийские
зимние игры**

7 февраля – 23 февраля 2014 года



**XI Паралимпийские
зимние игры**

7 марта – 16 марта 2014 года



Штрихи к портрету города



Герб Екатеринодара. Автор Иван Дионисьевич (Денисович) Черник. Утвержден императором Николаем I, 3 сентября 1849 г. С 1996 г. герб г. Краснодара.


Каким он был много лет назад? Его улицы и храмы, особняки, лучшие городские здания и просто дома, лавки, магазины?.. Вывески с «Ъ», горожанки в пышных платьях, конка на мостовой — все это принадлежит прошлому, но и нынешним дням тоже, потому что история неразрывна, Краснодар — и старый, и современный — наш город, он по-своему дорог каждому, кому довелось здесь жить.

В Государственном архиве Краснодарского края бережно хранятся эти старинные фотографии. Предлагая читателям фотоэкскурс в прошлое и настоящее Краснодара, вспомним прежде некоторые факты его биографии...

Дольмены вблизи г. Геленджика, на р.Жане.




Один из пикетов
Черноморской кордонной
(пограничной) линии
(конец XVIII-начало XIX вв).



Переселение Черноморского
казачьего войска на Кубань в
основном было осуществлено
в 1792-1794 гг. и явилось
крупнейшей операцией такого
рода в истории России



Черноморский казак. (конец XVIII в. и начала XIX в.)



Хаты.



Екатерининская церковь. Построена в 1814 г. казаком Минского куреня Петром Кучером. Стояла на территории современного Свято-Екатеринского собора. В 1914 г. была перенесена на кладбище в пригород Екатеринодара - Сады (ныне - поселок Калинино), где и сгорела в 1978 г.





Под бескрайней синью небес встречаются друг друга горные леса и плодородная степь.




РАСНОДАРСКИЙ
КРАЙ

Реки и озера Кубани




Праздник урожая



Хлебом да солью...





Здесь песни вольные звучат!

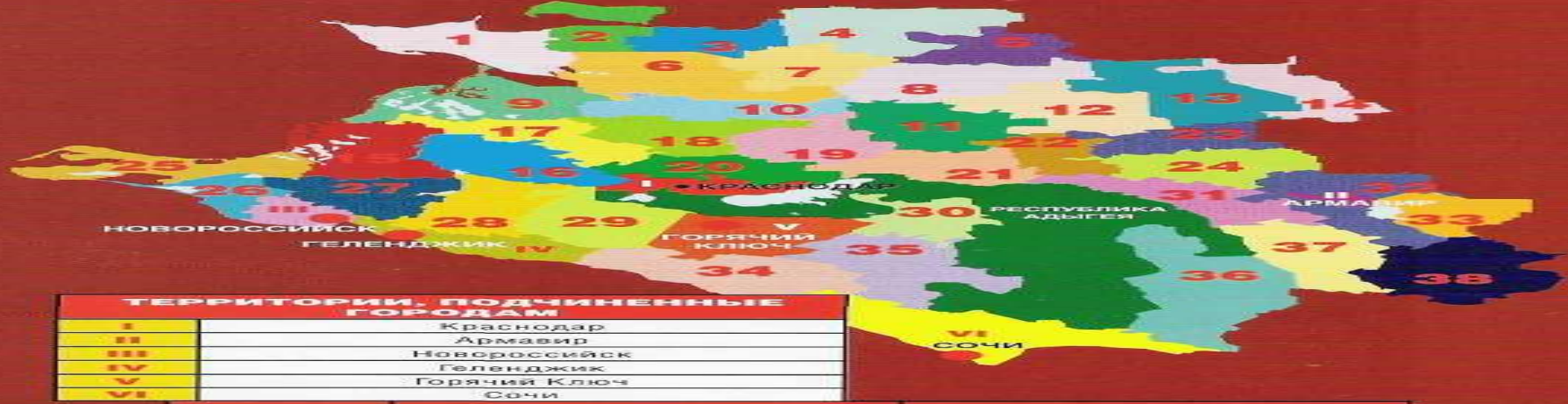


Административная карта Краснодарского края





АДМИНИСТРАТИВНО-ТЕРРИТОРИАЛЬНОЕ ДЕЛЕНИЕ КРАСНОДАРСКОГО КРАЯ

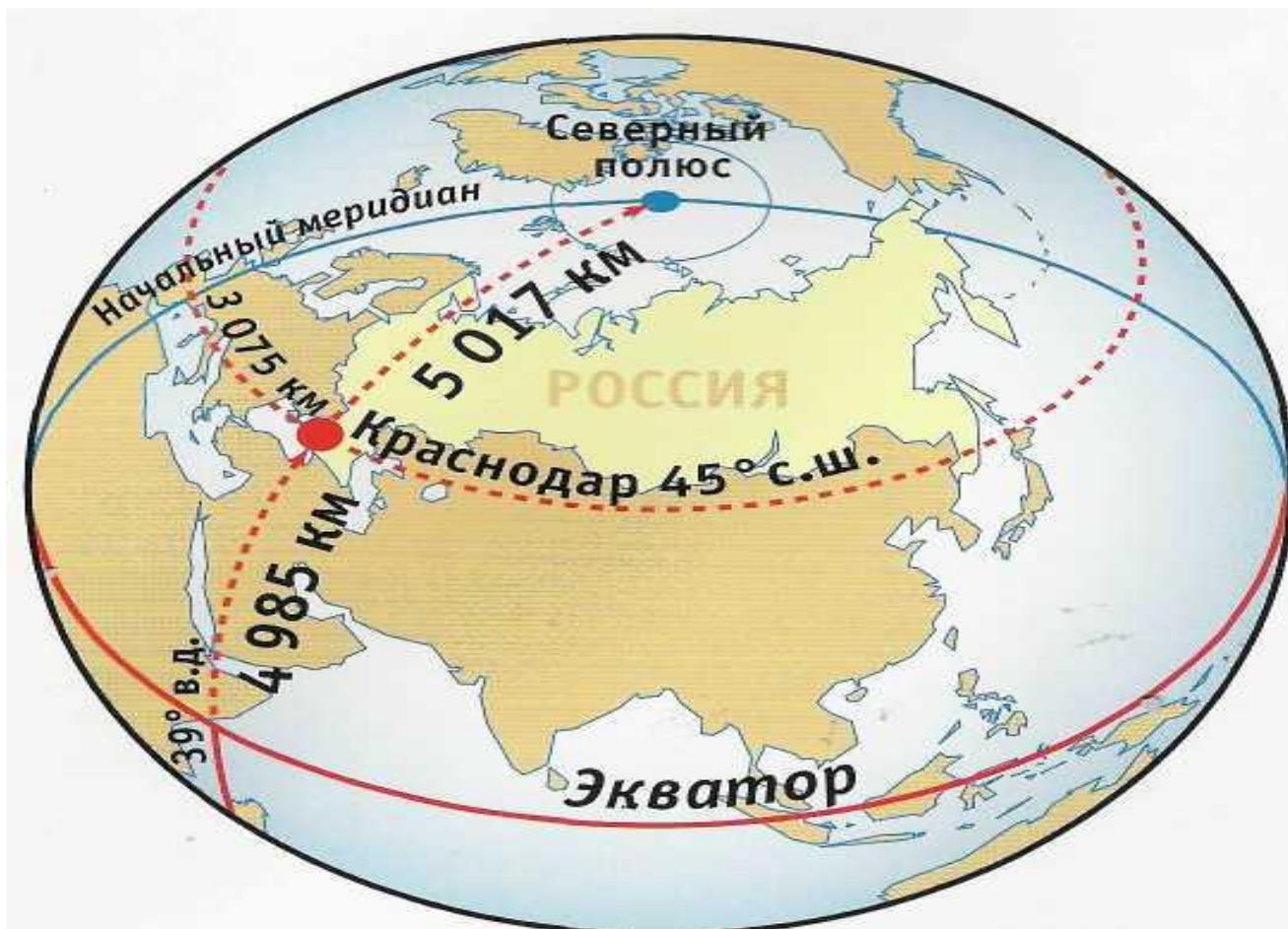


ТЕРРИТОРИИ, ПОДЧИНЕННЫЕ ГОРОДАМ

I	Краснодар
II	Армавир
III	Новороссийск
IV	Геленджик
V	Горячий Ключ
VI	Сочи

№ района на схеме	Наименование района	Наименование районного центра
28	Абинский	г. Абинск
26	Анапский	г. Анапа
35	Апшеронский	г. Апшеронск
14	Белоглинский	с. Белая Глина
30	Белореченский	г. Белореченск
10	Брюховецкий	ст-ца Брюховецкая
11	Выселковский	ст-ца Выселки
24	Гулькевичский	г. Гулькевичи
20	Динской	ст-ца Динская
1	Ейский	г. Ейск
23	Кавказский	ст-ца Кавказская
17	Калининский	ст-ца Калининская
6	Каневский	ст-ца Каневская
19	Кореновский	г. Кореновск
16	Красноармейский	ст-ца Полтавская
5	Крыловский	ст-ца Крыловская
27	Крымский	г. Крымск
31	Курганинский	г. Курганинск
4	Куцевский	ст-ца Куцевская
37	Лабинский	г. Лабинск
7	Ленинградский	ст-ца Ленинградская
36	Мостовский	пгт Мостовский
32	Новокубанский	г. Новокубанск
13	Новопокровский	ст-ца Новопокровская
38	Отрадненский	ст-ца Отрадная
8	Павловский	ст-ца Павловская
9	Приморско-Ахтарский	г. Приморско-Ахтарск
29	Северский	ст-ца Северская
15	Славянский	г. Славянск-на-Кубани
3	Староминский	ст-ца Староминская
22	Тбилисский	ст-ца Тбилисская
25	Темрюкский	г. Темрюк
18	Тимашевский	г. Тимашевск
12	Тихорецкий	г. Тихорецк
34	Туапсинский	г. Туапсе
33	Успенский	с. Успенское
21	Усть-Лабинский	г. Усть-Лабинск
2	Щербиновский	ст-ца Старощербиновская

Положение Краснодара по отношению к экватору, полюсу и начальному меридиану



Велик ли наш край?

