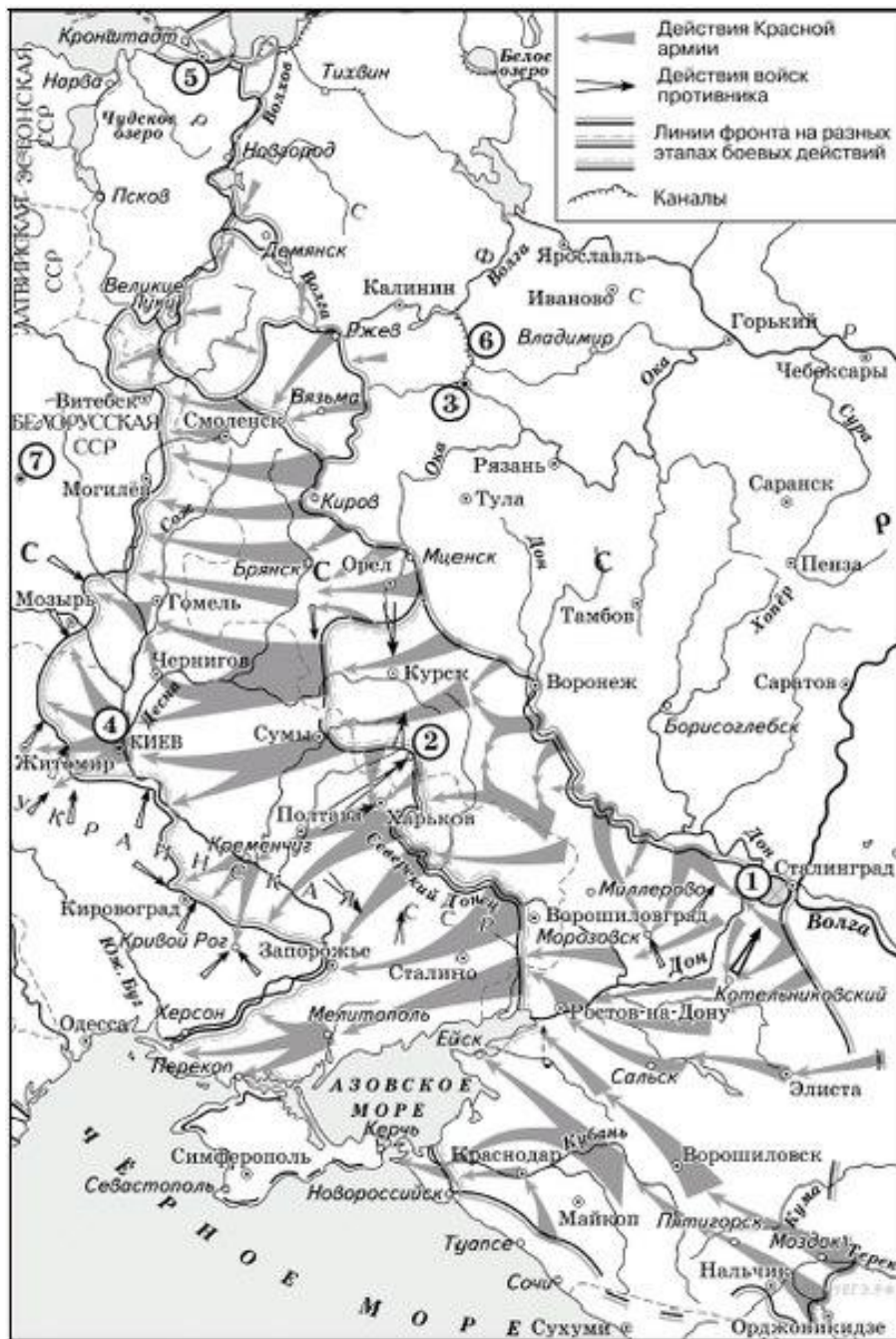
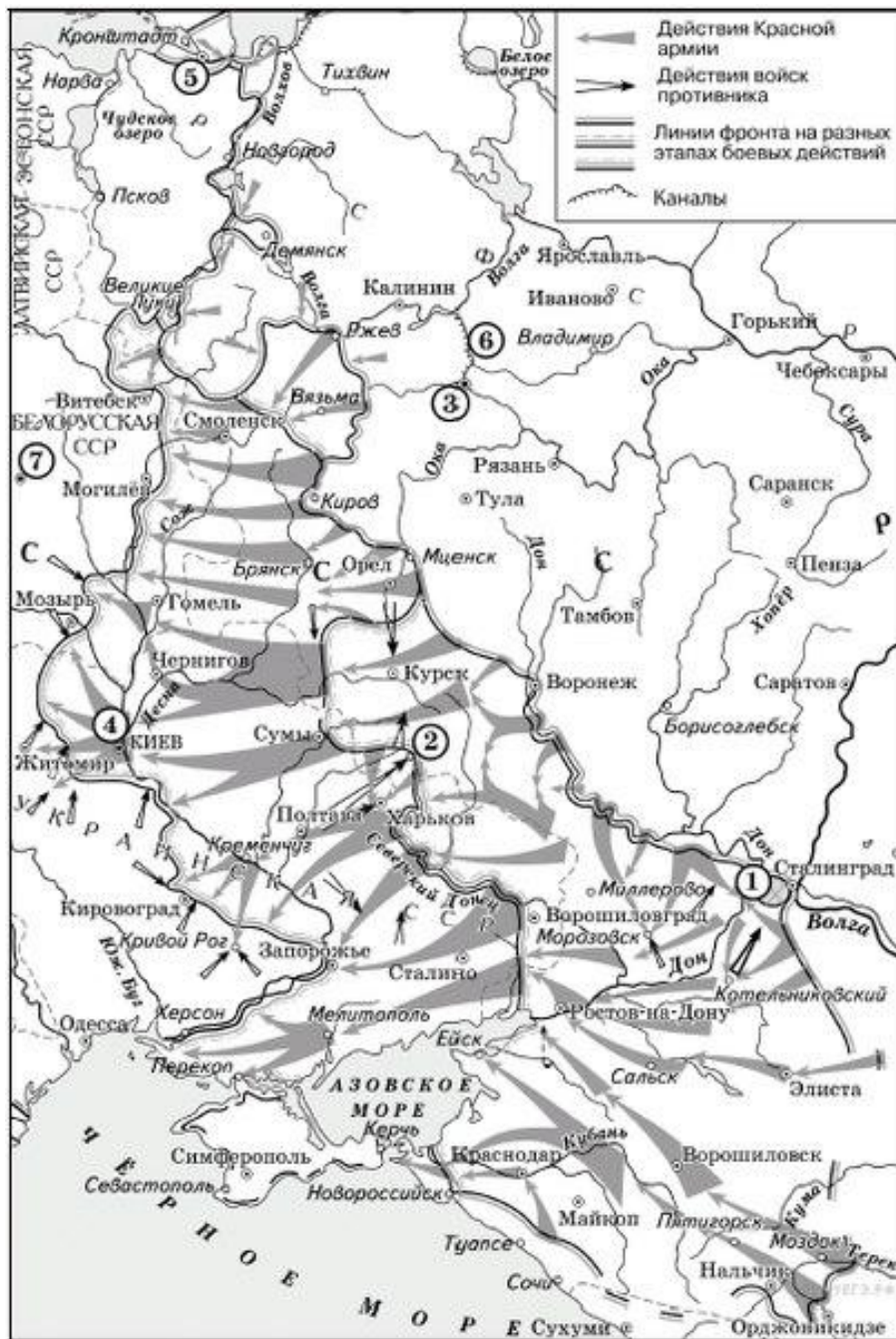


Тренинг подготовки к ЕГЭ

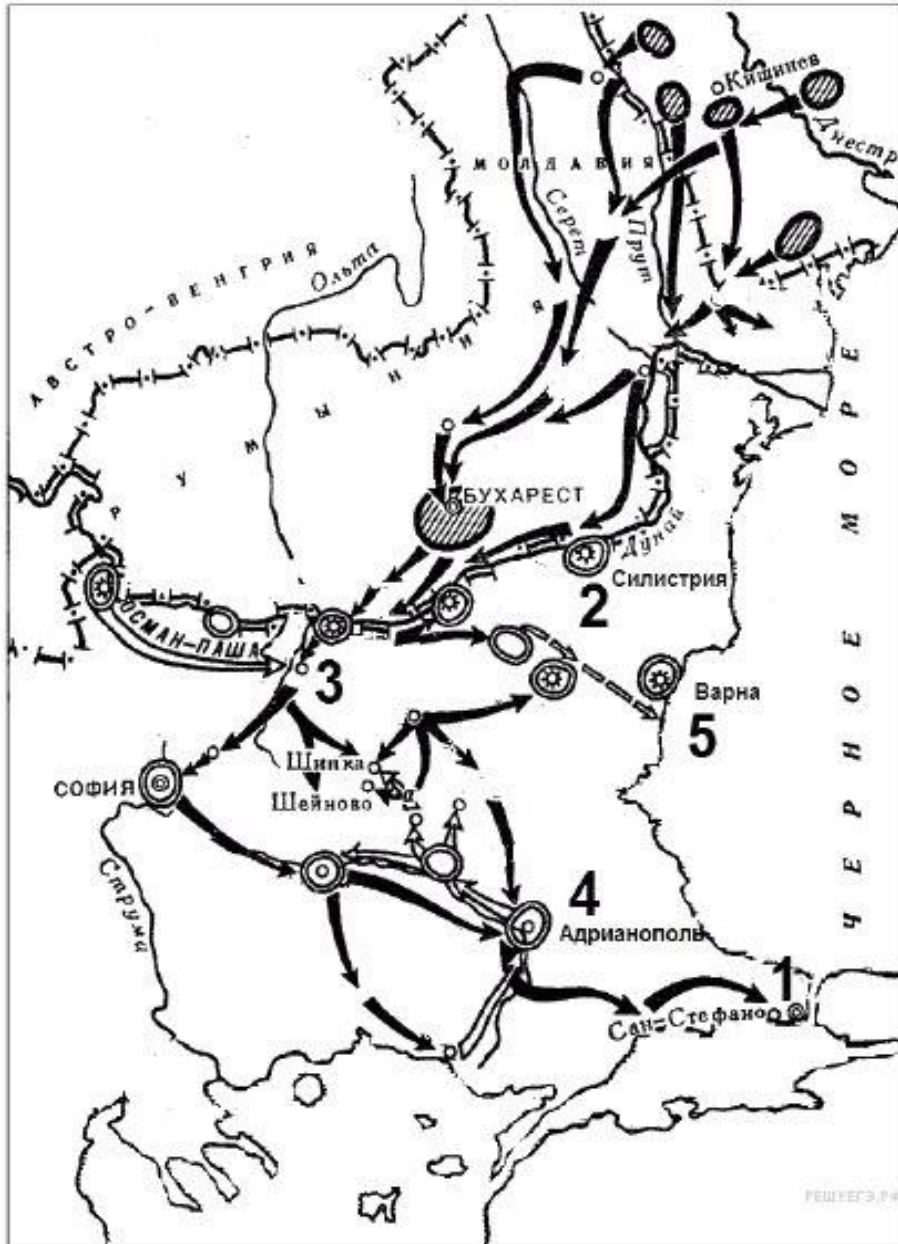
Историческая карта



- Укажите месяц, когда от фашистов был освобождён город, обозначенный на схеме цифрой «2».



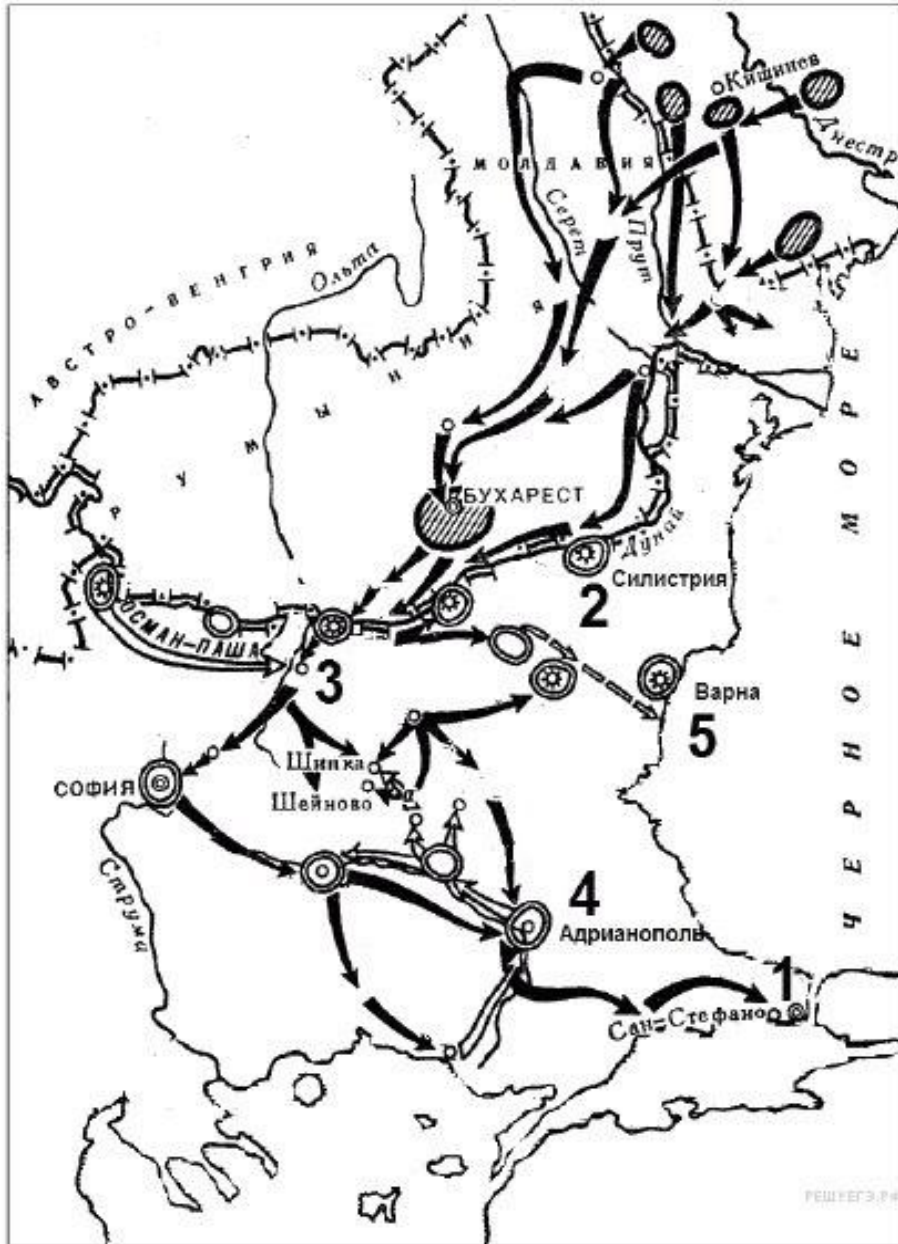
- Это город Белгород, дата его освобождения 23.08.1943 г.



- Напишите имя полководца, участвовавшего в походах, обозначенных на карте.

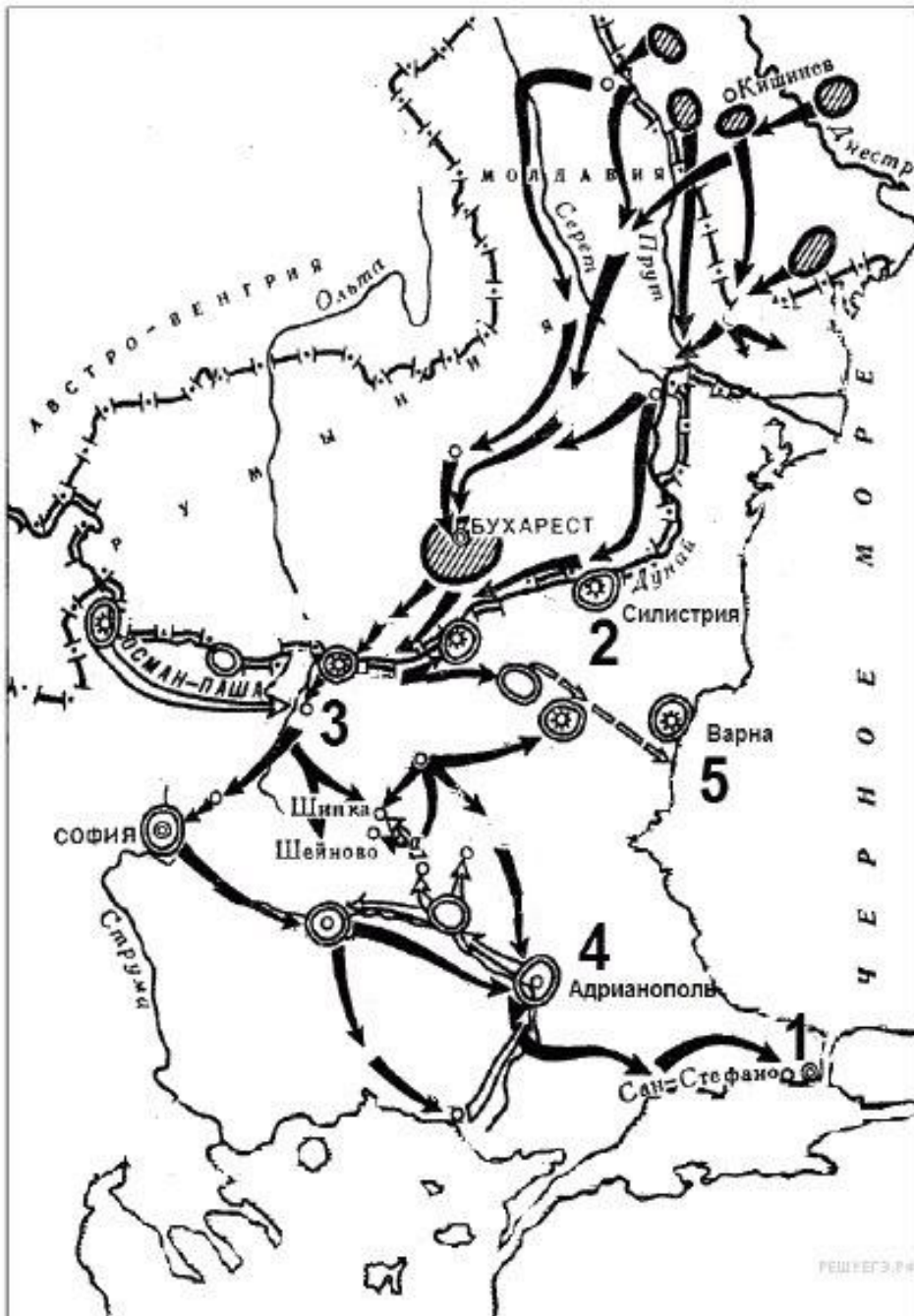
Напишите название города, который обозначен на карте цифрой «1». (Хорошо думать, ответ сложный)

Напишите название обозначенной на карте цифрой «3» крепости, которая в ходе войны длительный период осаждалась основными силами русской армии.



Ответ:

- М.Д.Скобелев
- Константинополь
- Плевна



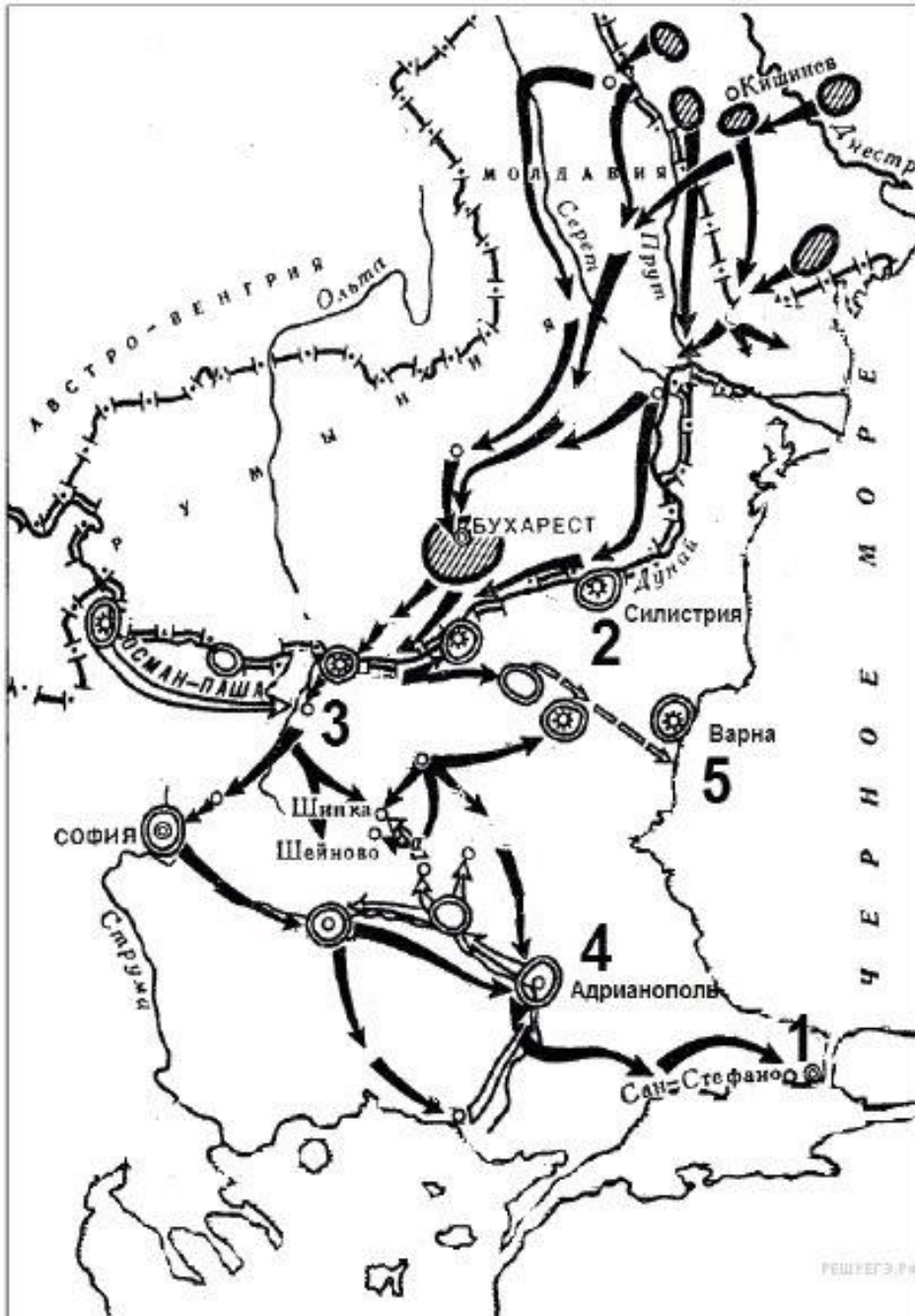
Выберите 3 суждения

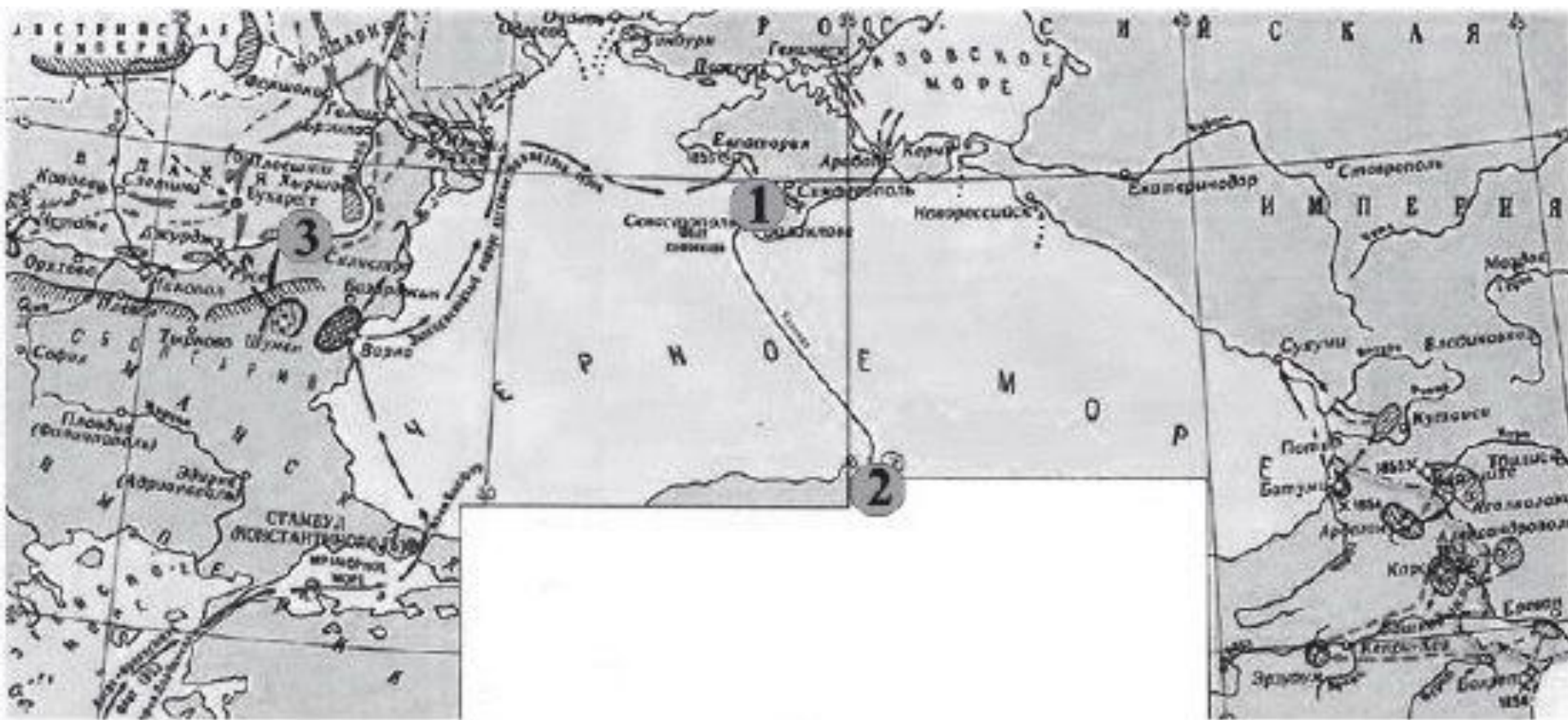
- 1) Результатом войны стало приобретение независимости Грецией.
- 2) Во время войны особо отличился русский полководец М. Д. Скобелев.
- 3) Война получила название Крымской.
- 4) Союзником России в этой войне была Великобритания.
- 5) Противником России в этой войне была Османская империя.
- 6) По условиям мирного договора, заключённого по итогам этой войны, Сербия получила независимость.

Ответ

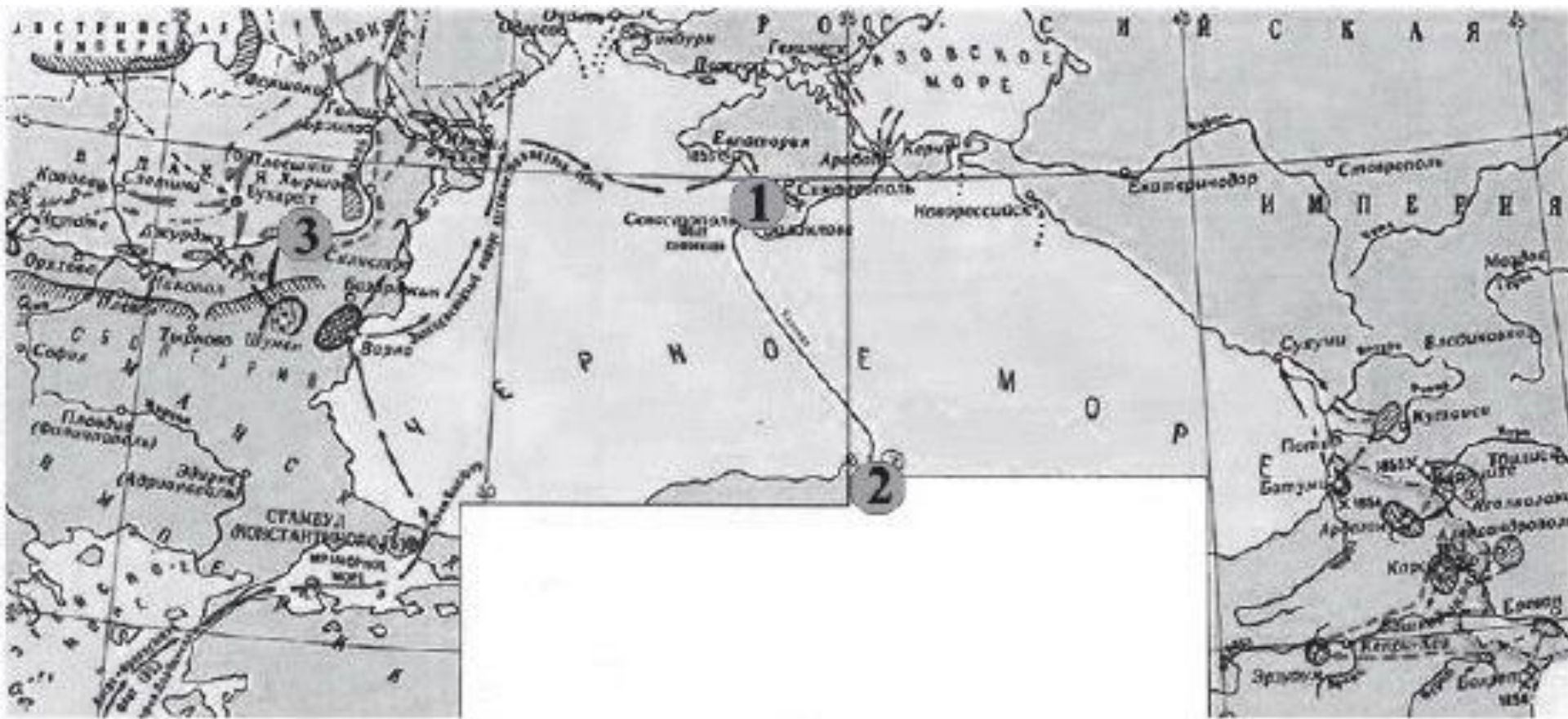
Выберите 3 суждения

- 1) Результатом войны стало приобретение независимости Грецией.
- 2) Во время войны особо отличился русский полководец М. Д. Скобелев.**
- 3) Война получила название Крымской.
- 4) Союзником России в этой войне была Великобритания.
- 5) Противником России в этой войне была Османская империя.**
- 6) По условиям мирного договора, заключённого по итогам этой войны, Сербия получила независимость.**

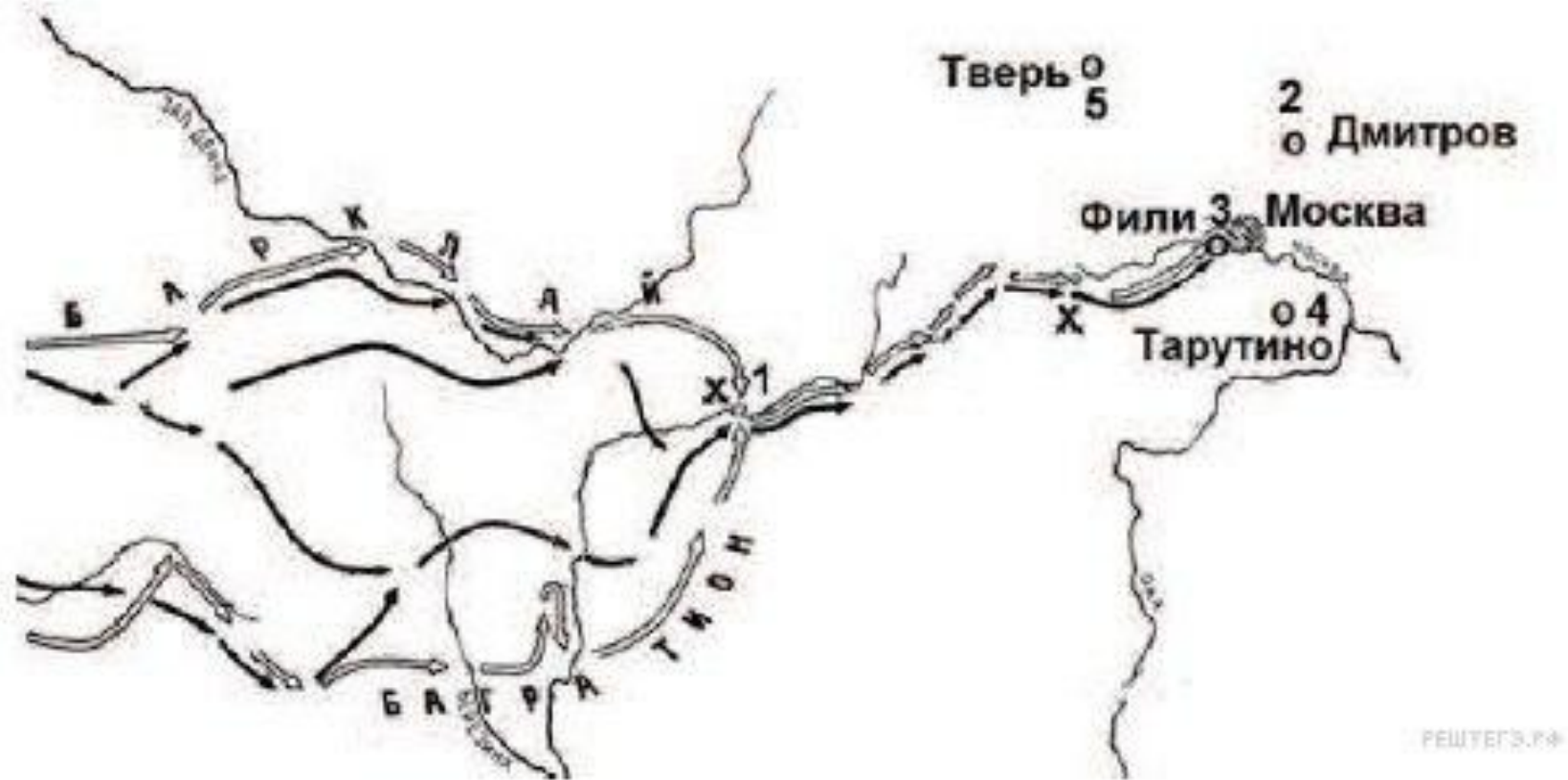




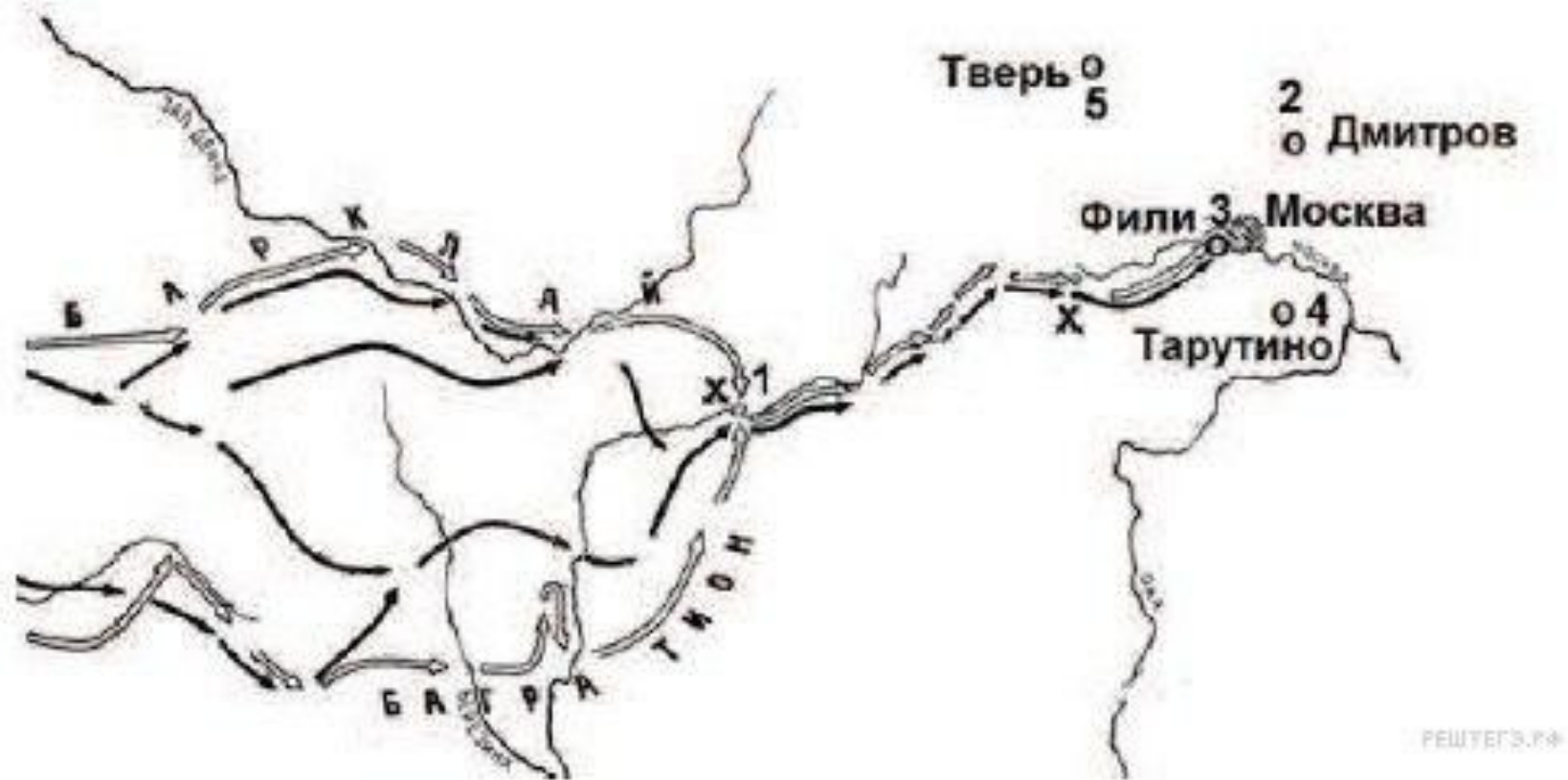
- Напишите название войны
- Название города, при защите которого погиб адмирал Нахимов?
- Какой цифрой обозначено место последнего сражения парусных судов?



- Напишите название войны - **русско-турецкая**
Название города, при защите которого погиб адмирал Нахимов? **Севастополь**
- Какой цифрой обозначено место последнего сражения парусных судов? **2, т.к. это Синоп**



- Назовите название армии -противника России
- Назовите главнокомандующих трёх армий России в начале войны
- Назовите название города под цифрой 1



- Назовите название армии -противника России **французская**
Назовите главнокомандующих трёх армий России в начале войны (**1- Барклай-де –Толли, 2-ая -Багратион, 3-я – Тормасов**)
Назовите название города под цифрой **1 - Смоленск**



Назовите монарха, в период правления которого в состав Российского государства вошел город, обозначенный цифрой «3»



• Ответ –
 Алексей
 Михайлович,
 город Киев



Продолжите фразу: «события, обозначенные стрелками, произошли в _____ году».



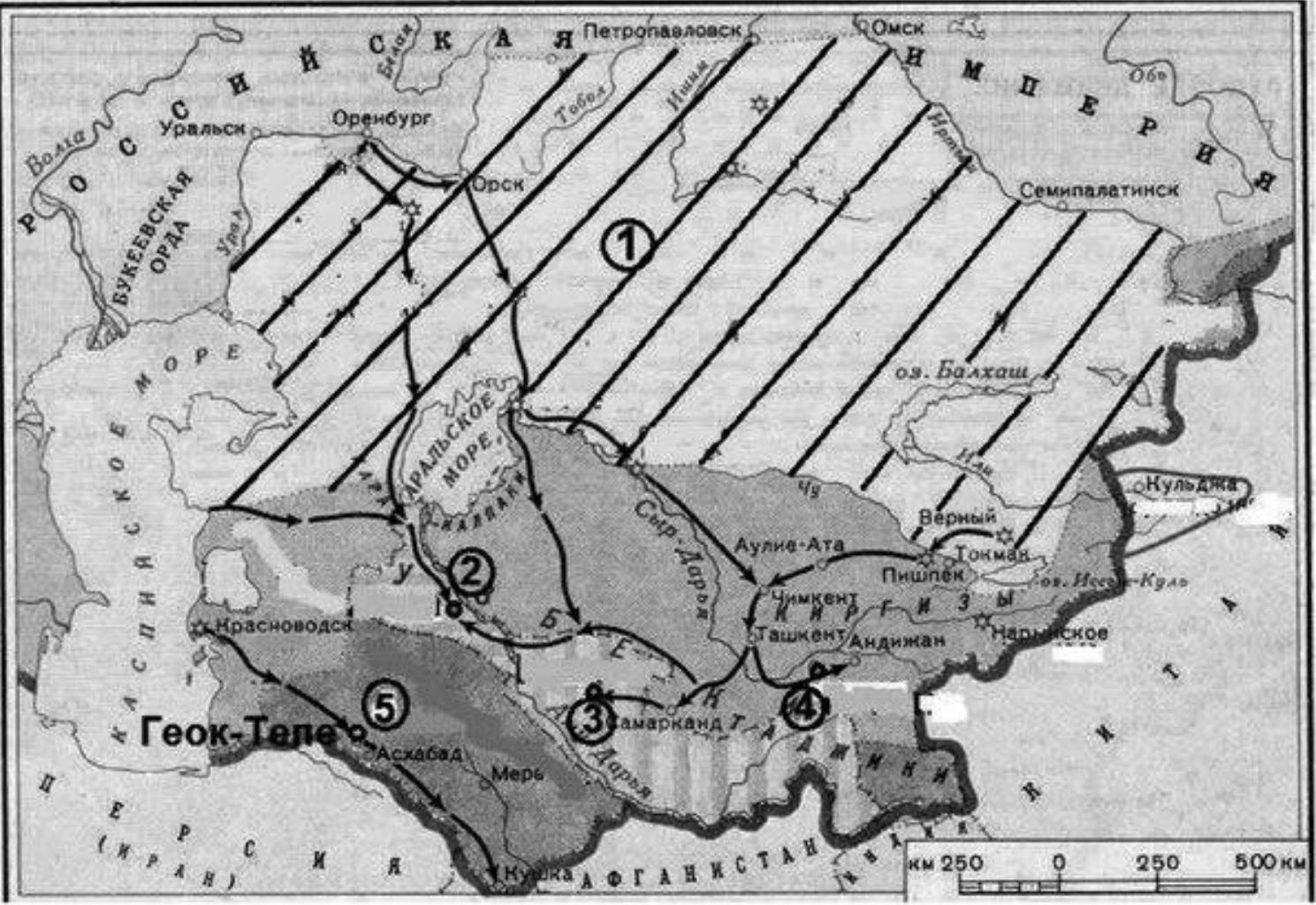
Продолжите фразу: «события, обозначенные стрелками, произошли в **сорок четвертом году» (т.к. это операция «Багратион»**



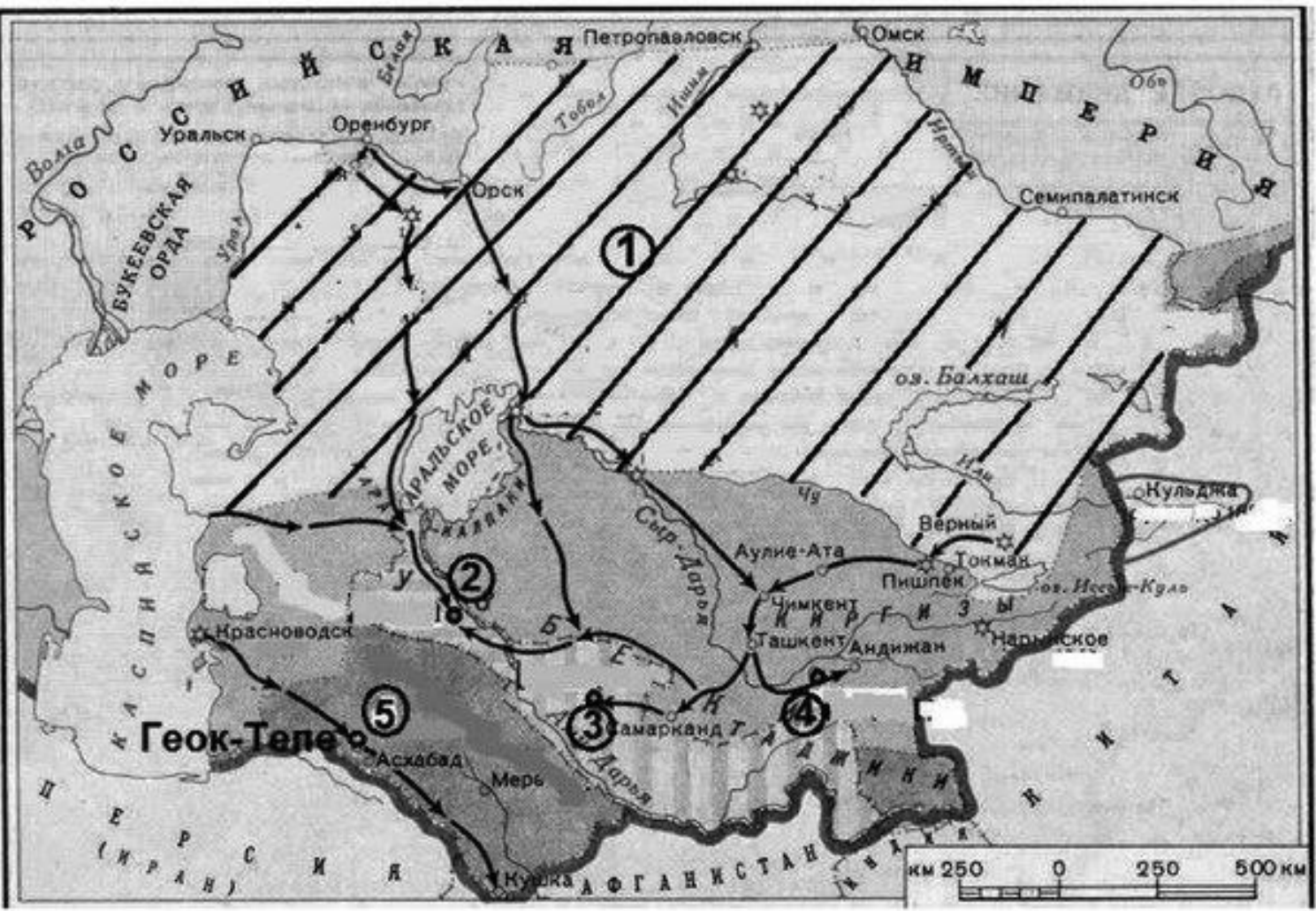
- Укажите век, когда происходили события, обозначенные на карте стрелками



- **Ответ:**
- **Десятый век (походы князя Святослава)**



- Назовите императора России, при котором в состав России вошли территории под цифрами 2, 3 и 4



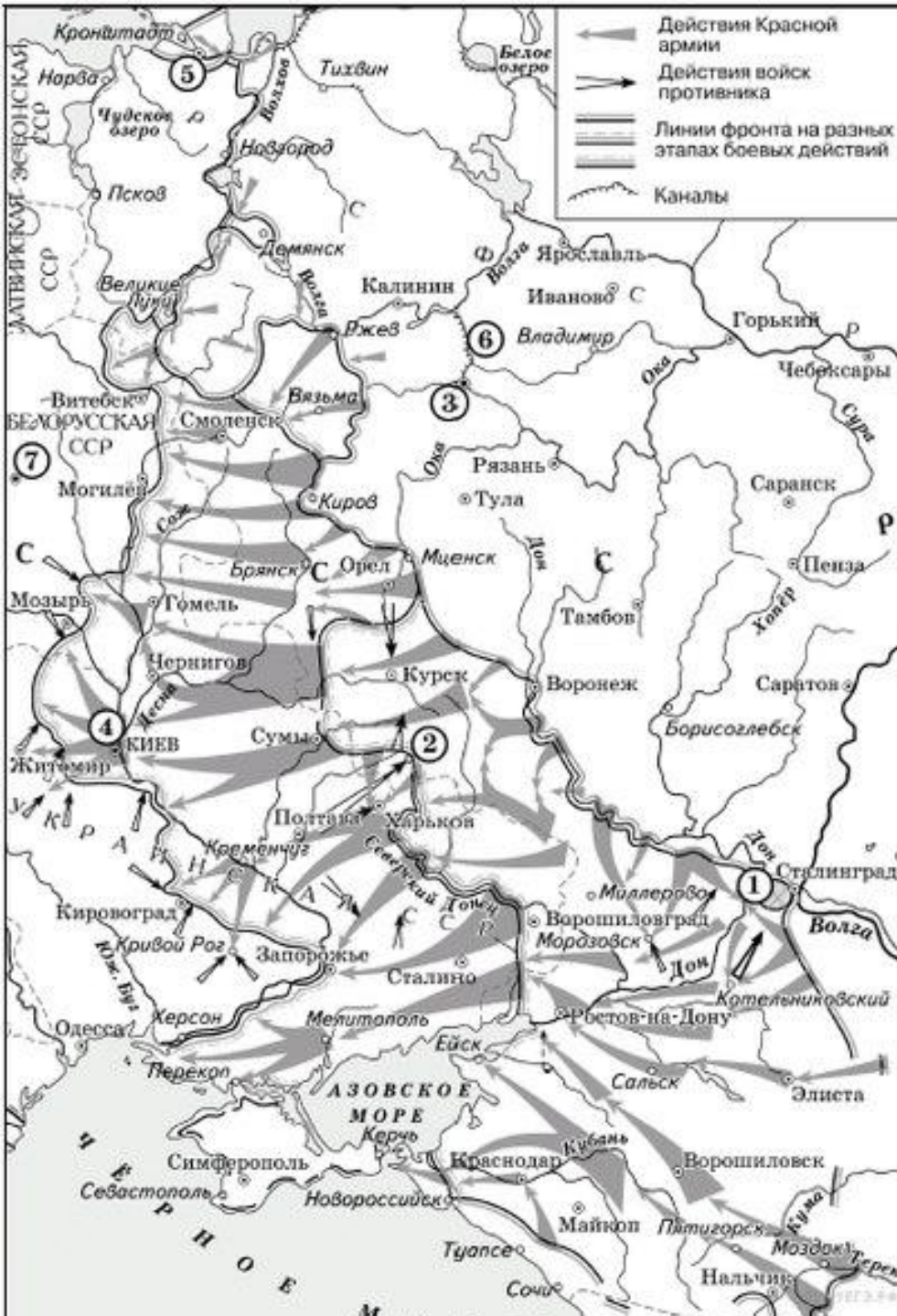
• **Ответ: Александр Второй**



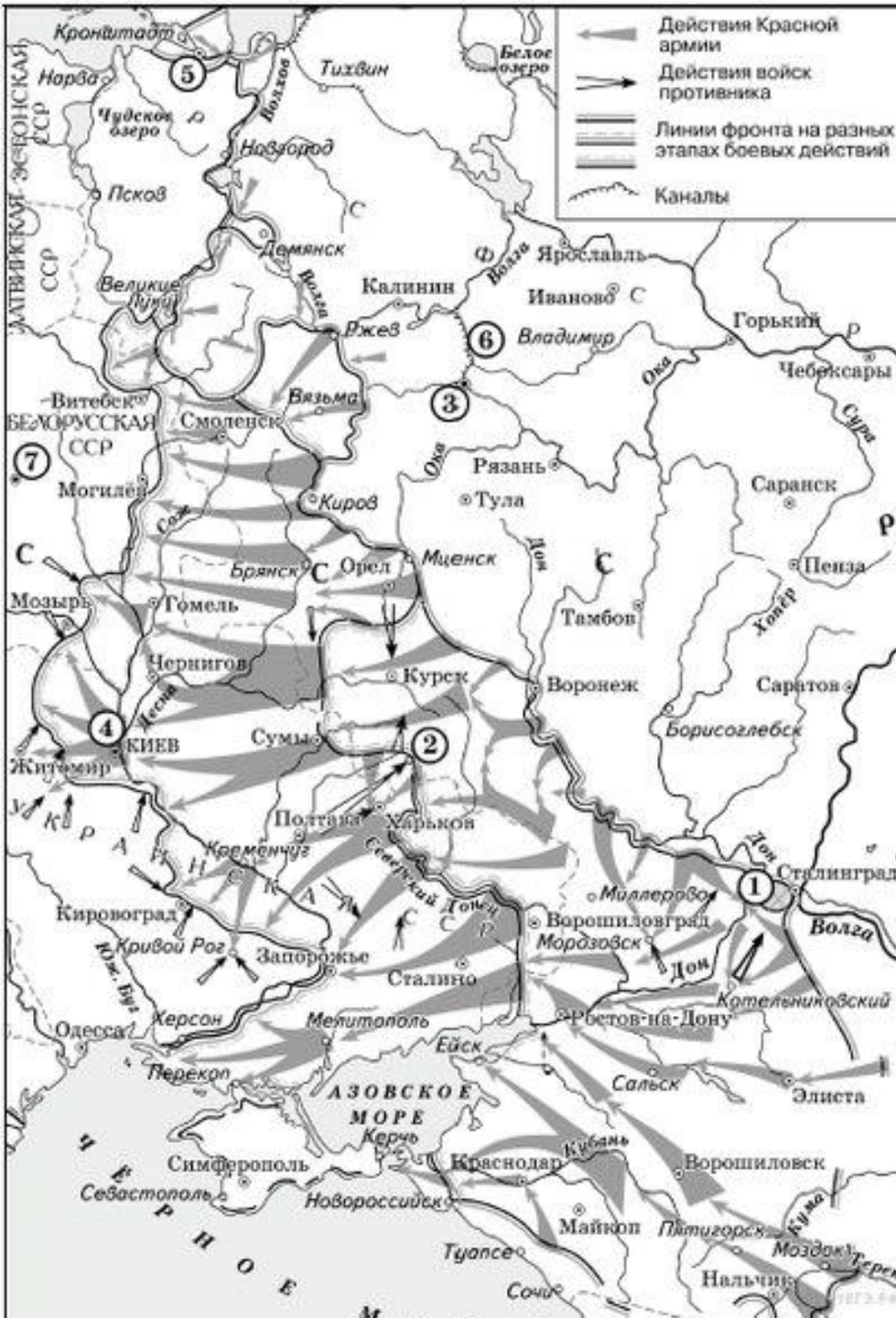
Какая из стран, обозначенных на схеме цифрами, никогда не входила в организацию (военный блок), противостоявшую военно-политическому блоку, страны — участницы которого заштрихованы на схеме? В ответе напишите название этой страны.



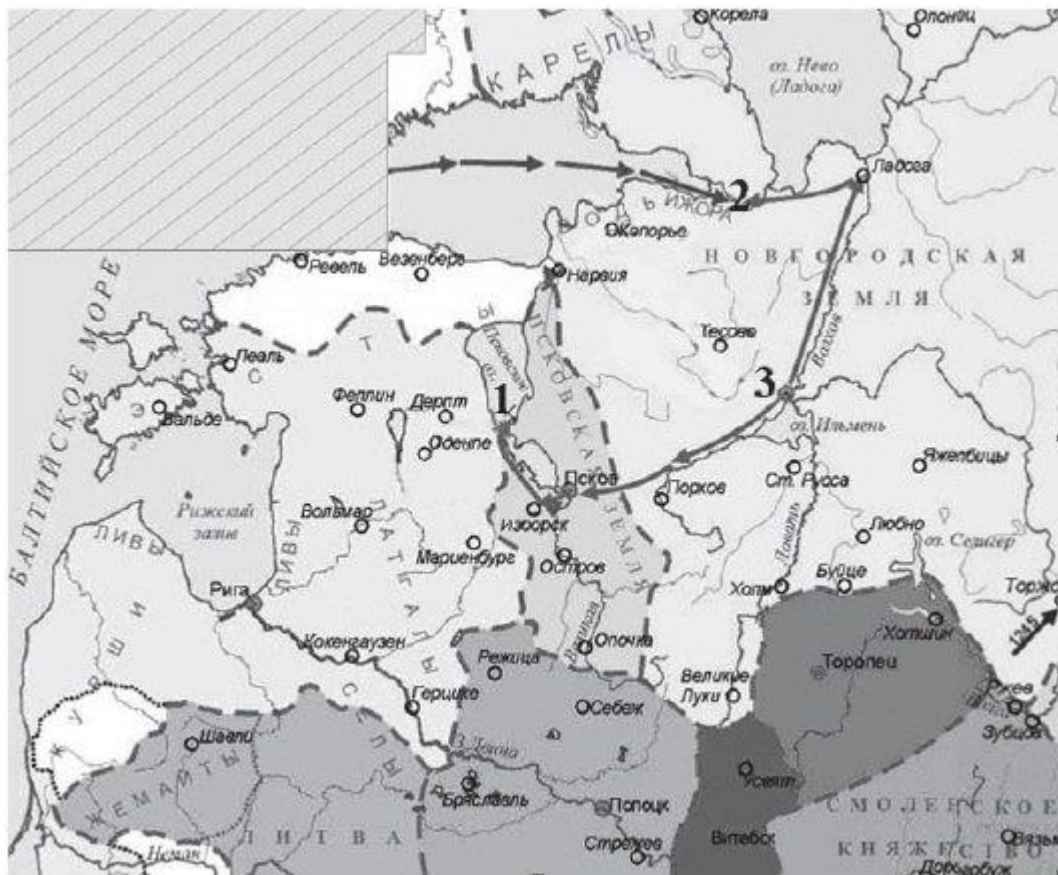
**Ответ:
Заштрихованные – страны НАТО,
противостояла им ОВД
(организация Варшавского Договора),
значит ответ: 5
(Югославия)**



- Напишите название города, обозначенного на схеме цифрой 3.



• **Ответ:
Москва**



Какой полководец участвовал в походах, обозначенных на карте?



Ответ : Александр Невский



- **В8.** Напишите имя правителя России, при котором заштрихованная территория вошла в состав России.
- **В9.** Напишите название города, обозначенного на схеме цифрой «1».
- **В10.** Напишите цифру, обозначающую город, в котором от лица местного населения было принято решение о присоединении данной земли к России.
- **В11.** Какие суждения, относящиеся к событиям, связанным с присоединением указанных территорий, являются верными?
 - 1) Присоединение данных территорий относится к XVII в.
 - 2) Присоединению данных территорий способствовало восстание местных жителей против прежней власти.
 - 3) До присоединения к России данные территории принадлежали Речи Посполитой
 - 4) Указанные территории при присоединении получили автономные права.
 - 5) Договор о признании данных территорий за Россией был заключён в Смоленске.
 - 6) Война, которую Россия вела за эти территории, получила название Смоленской.



• ОТВЕТЫ

- **В8.** Алексей Михайлович
- **В9.** Киев
- **В10.** 4
- **В11.** Какие суждения, относящиеся к событиям, связанным с присоединением указанных территорий, являются верными?
 - **1) Присоединение данных территорий относится к XVII в.**
 - **2) Присоединению данных территорий способствовало восстание местных жителей против прежней власти.**
 - **3) До присоединения к России данные территории принадлежали Речи Посполитой**
 - 4) Указанные территории при присоединении получили автономные права.
 - 5) Договор о признании данных территорий за Россией был заключён в Смоленске.
 - 6) Война, которую Россия вела за эти территории, получила название Смоленской.