



Республика

Башкортостан

**День республики
Башкортостан**



Столица	Уфа
Площадь	236.500 кв.км.
Население	4.072102ч.
Федеральный округ	Приволжский
Экономический район	Уральский
Государственный язык	русский , башкирский .

Флаг республики Башкортостан





Гимн республики Башкортостан



- Башкортостан, һин һөйөклө
ғәзиз ер,
Халкыбыздың изге Ватаны.
Сал Уралдан калка бар тарафка
Тыуған илдең тыныс ал таңы
- Дан һиңә, Башкортостан!
Илен һөйгән азат халқыңа дан!
Рәсәй менән бөйөк берзәмлектә
Сәскә ат, Башкортостан!
- Башкортостан, һин хөрмәтле
данлы ил,
Еңеү яулап алға бараһың.
Киләсәккә якты нур-моң сәсә
Һинең ғорур рухлы байрағың.
- Республикамы, йондоз булып
балкы һин,
Күкрәп йәшә, гүзәл илебез.
Тыуған ерзә һүнмәс усағыбыз,
Туған телдә тынмас йырыбыз
- Башкортостан, Отчизна дорогая,
Ты для нас священная земля.
С Урала солнце всходит, озаряя
Наши горы, реки и поля.
- Славься, наш Башкортостан!
Судьбой народу ты для счастья дан!
С Россией мы едины — и всегда
Процветай, Башкортостан!
- Башкортостан — ты наша честь и
слава,
Доброй волей, дружбой ты силен.
И стяг твой реет гордо, величаво -
Он свободой, братством окрылен.
- Республика, сияй звездой
прекрасной,
Ты ликуй в свершеньях и трудах!
Родной очаг пусть никогда не гаснет,
Пусть ведут нас песни сквозь года.

Герб республики Башкортостана





Государственная символика Башкортостана



Главой республики Башкортостан является Президент, избираемый Государственным Собранием — **Курултаем** Республики Башкортостан по представлению Президента Российской Федерации.
С **19 июля 2010 года** Президентом Республики Башкортостан является **Рустэм Хамитов**.





Уфа – столица Башкортастана

Город расположен на берегу **реки Белой**, при впадении в неё рек Уфа и Дёма, на Прибельской увалисто-волнистой равнине, в 100 км к западу от хребтов Башкирского **(Южного) Урала**. Лежит преимущественно в междуречье рек **Белая и Уфа на Уфимском полуострове**

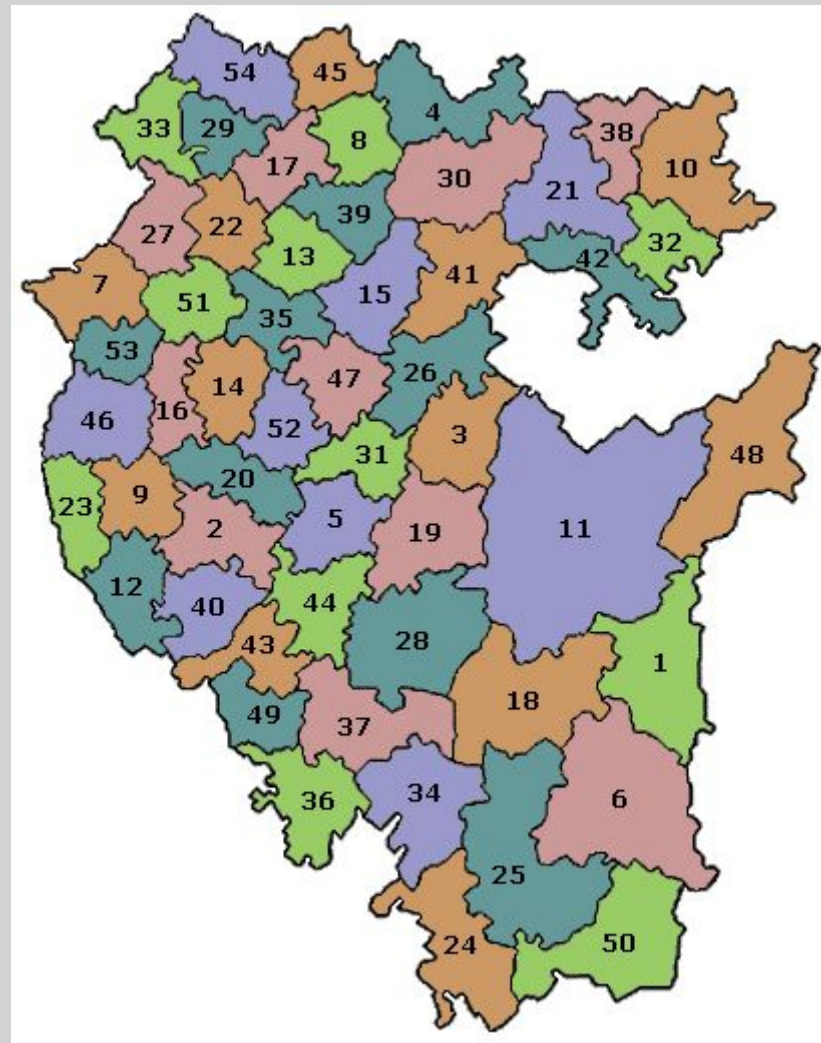


Уфа – город-миллионер. Численность населения – **1 074 900 человек**.




Высшим органом исполнительной власти является **Правительство Республики Башкортостан**. Главой правительства является **Председатель Правительства Республики Башкортостан**, назначаемый Президентом республики с одобрения Государственного Собрания — Курултая Республики Башкортостан.

С 19 мая 2011 года Премьер-министром Правительства Республики Башкортостан является **Азамат Илимбетов**.



В республике имеется: **54** административных района, **21** город, **4674** сельских населенных пункта.



СЕМЬ ЧУДЕС БАШКОРТОСТАНА

Памятник Салавату Юлаеву в Уфе




Башкирский поэт-импровизатор, герой народно-освободительного движения, один из руководителей Крестьянской войны 1773-1775 годов, сподвижник Емельяна Пугачева.

После поражения восстания сослан на пожизненную каторгу в крепость Рогервик Эстляндской губернии (ныне город Палдиски, Эстония). Умер Салават Юлаев в 1800 году.

В творческом наследии Салавата Юлаева известно более **500 поэтических стихотворений о борьбе с угнетателями, о родной земле и башкирском народе,**

В 1967 году в Уфе открыт памятник Салавату Юлаеву работы скульптора Тавасиева, который является самой большой конной статуей в России, высотой почти в десять метров.

Курай



В духовной культуре башкир значительное место занимают народные инструменты - курай, кубыз, думбыра, кыл-кубыз, сорнай.

Вряд ли можно назвать более популярный и более любимый башкирским народом инструмент, чем курай, который, не имеет себе аналогов по своему своеобразию и тембру звучания!

Это чисто национальное изобретение, насчитывающее десятки столетий и являющееся целым пластом жизни,

от которого невозможно отделить культуру народа!

Подтверждение тому – на флаге и гербе республики

Цветок курая на флаге — знак дружбы, семь его лепестков, символизируют семь родов, положивших начало единению народов, проживающих на территории Республики Башкортостан.

Назад



Пещера Шульган-таш — одна из крупнейших карстовых пещер на Южном Урале, где обнаружены около 30 настенных рисунков (изображений мамонтов, носорогов, диких лошадей) эпохи палеолита, имеющих мировое значение. Шульган-таш — единственная пещера в Восточной Европе, где хорошо сохранились образцы росписи краской времен каменного века.

Пещера Шульган-Таш

Шульган-Таш протянулась более чем на два километра. Внутри протекает река Шульган. Здесь обнаружен самый большой в Европе (400 метров в диаметре) так называемый «сильфон» — полость, заполненная водой без воздуха. **Возраст пещеры — около миллиона лет.**

Когда выходишь из Шульган-Таша, оглядываться назад нельзя. Такая традиция.



Бортничество



Башкортостан — **единственное место в России**, где люди по-прежнему занимаются старинным промыслом — бортничеством. Это древняя форма пчеловодства — **дикий башкирский мед собирают не на пасеке, а на деревьях!** Пчел при этом содержат в сосновых дуплах, которые называются «бортъ». Отсюда и необычное название промысла «Бортничество».

По своим целебным и вкусовым качествам, а также по уникальному составу микроэлементов **этот мед не имеет аналогов в мире**. У дикого бортевого меда неповторимо тонкий аромат и вкус. Такой мед насыщен воском и пергой, богат фруктозой и глюкозой. Особая ценность — в присутствии в его составе ферментов, витаминов, гормонов, двадцати аминокислот, минеральных ароматических веществ.

Янгантау



Гора Янгантау раньше называлась Карагош-тау (Беркутова гора.

Гора Янгантау расположена в Салаватском районе РБ.

Вытянута с В. на З. на 2,5 км вдоль прав. берега р.Юрюзань.

В переводе с баш. яз. означает "Горящая гора".

Абсолютная высота 143 м., относительно - 160 м

над уровнем реки. В 70-80-х гг. 20 в. появились гипотезы

о природном ядерном реакторе

и редком метеорите, ставшем катализатором термальных процессов.


Кроме горячих паров и газов, имеющих ценные целебные

свойства, Янгантау славится наличием ряда сернистых,

цинковых и радоновых

← Назад

Красноусольские минеральные источники



Со всех сторон курорт окружают защищающие его от сильных ветров Уральские горы.

Первое упоминание об красноусольских источниках относится к концу XVII века.

В позапрошлом столетии они обрели название Святых. В начале XX века во время Крестного хода здесь собиралось до 20 тысяч человек из ближних и дальних городов - Уфы, Оренбурга, Челябинска, Самары, Тобольска, Киева.

← Назад



Урал-батыр

«Урал-батыр» — [башкирский](#)
национальный [эпос](#).

Сказание «Урал-Батыр»,
записанное в 1910 году
[Мухаметшой Абдрахмановичем](#)
[Бурангуловым](#) ,
самое крупное произведение
башкирского эпоса



(4576 поэтических и 19 прозаических строк).

Оно занимает особое, знаковое место в устнопоэтическом наследии народа.

«Урал-Батыр» принадлежит к древнему жанру башкирской народной поэзии — [кубаир](#) (кобайыр — песнь-восхваление, героическая песнь).

В эпосе выражена идеи вечной жизни народа.

Эпос был записан от двух сэсэн(сказителей)-кураистов:

Габита (≈1850-1921) из аула

Идрис Иткульской волости

Оренбургской губ. (ныне Баймакский р-н РБ) и

Хамита Альмухаметова (1861-1923) из Аула Малый Иткул .

← Назад

Башкирские Шиханы

Башкирские Шиханы



Шиханы — изолированные возвышенности в Башкирском Предуралье. Шиханы являются уникальными геологическими памятниками природы и состоят из четырех гор-одиночек под городом Стерлитамак, образующих узкую цепочку, вытянутую на 20 км вдоль реки Белой.

Эти горы — самый высокий скальный массив Среднего Урала. А у их подножия лежит одно из живописнейших уральских озер — **Аракул**



Иремель

Иремель — вторая по величине гора Южного Урала. У подножья Иремеля берут начало две знаменитые реки — Белая и Урал. Сама гора имеет две вершины, где снег не тает вплоть до июня.



Считается, что купание в ручьях, стекающих с Иремеля, снимает усталость и заряжает энергией. А если подняться по ней пешком, то можно зарядиться силой на год. Там живут настоящие таежные медведи и, как говорят некоторые, древний дух горы. **Здесь растет женьшень, корень которого считается эликсиром молодости.**



Сабантуй



Каргатуй





Кыстыбый



Башкирский плов



Кумыс



Прозрачные супы

Национальная кухня

Баурсаки



Вак-Балиш


Национальная музыка и костюмы



Курай



Кубыз



Домбра






Башкирский женский костюм



Башкирский мужской костюм



Праздники Башкортостана



11 октября – День Республики

Курбан-байрам



Ураза - байрам



Национальная музыка и костюмы



Курай



Кубыз



Домбра



На территории Республики Башкортостан ведущими религиями являются ислам (67 %) и православное христианство (22 %).



В данное время в Башкортостане функционируют более **900** мечетей, свыше **200** православных храмов

Граница Европы и Азии



На Уральских горах стоит мемориальная стела, символизирующая границу двух континентов — Европы и Азии. Климат здесь непредсказуем — можно перебраться через небольшой перевал — из Азии в Европу — и из солнечной погоды тут же попасть под дождь. Кроме того, археологи обнаружили в этом месте древнейшую обсерваторию.

По одной из версий, она была построена в третьем тысячелетии до нашей эры!

Пограничная полоса, выложенная из уральских камней, настолько узка, что туристы могут сфотографироваться, стоя одной ногой в Азии, а другой — в Европе!