

Китай

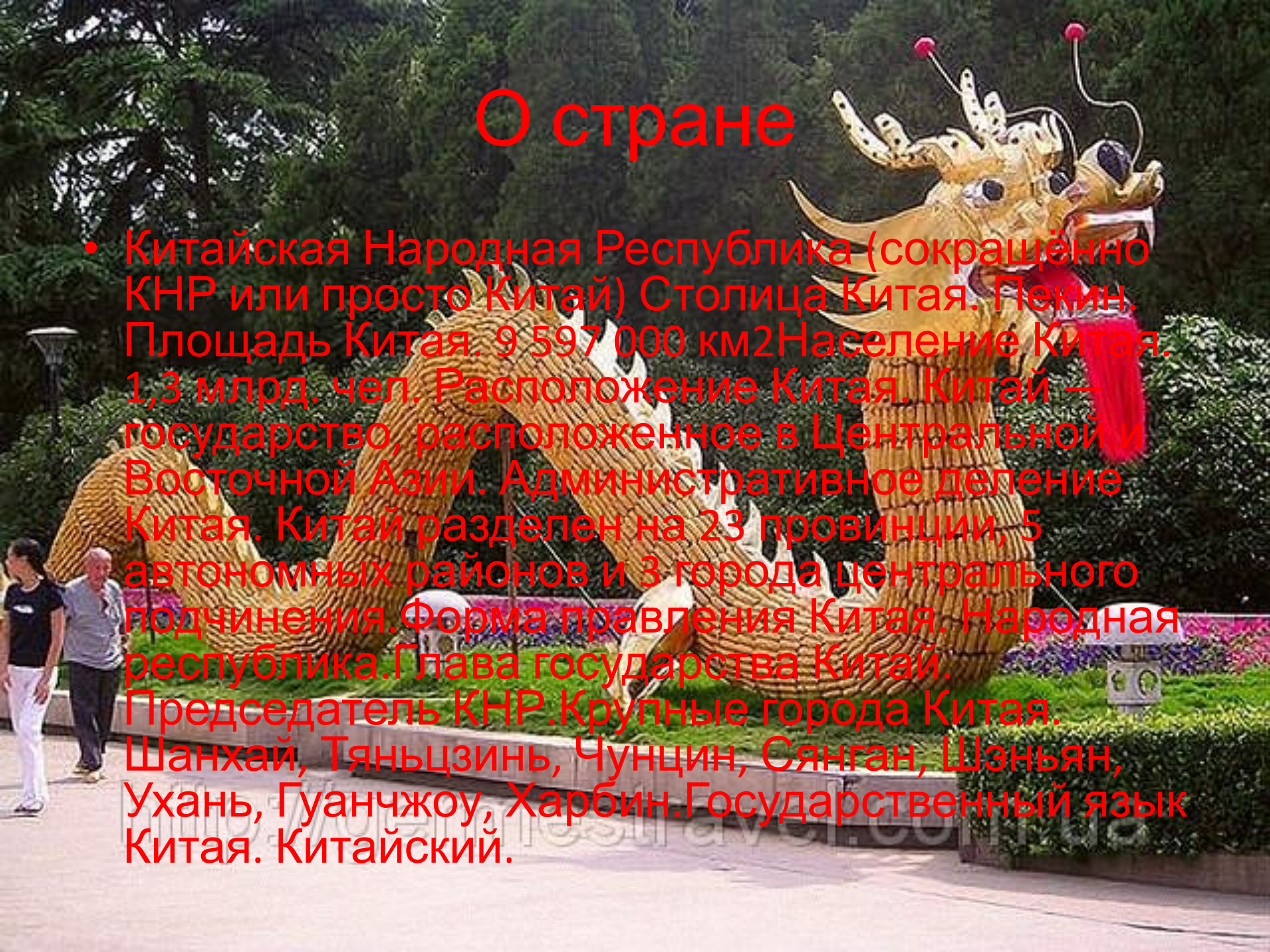


Выполнила
Ученица 9 класса
МКОУ СОШ №4
С. Малые Ягуры
Стрелова Татьяна

Уч.: Кравцова М.В.

О стране

- Китайская Народная Республика (сокращённо КНР или просто Китай) Столица Китая. Пекин. Площадь Китая. 9 597 000 км² Население Китая. 1,3 млрд. чел. Расположение Китая. Китай — государство, расположенное в Центральной и Восточной Азии. Административное деление Китая. Китай разделен на 23 провинции, 5 автономных районов и 3 города центрального подчинения. Форма правления Китая. Народная республика. Глава государства Китай. Председатель КНР. Крупные города Китая. Шанхай, Тяньцзинь, Чунцин, Сянган, Шэньян, Ухань, Гуанчжоу, Харбин. Государственный язык Китая. Китайский.



География

- Китай расположен в Восточной Азии. Площадь территории Китая составляет 9,6 млн км². Китай является самой большой страной в Азии и третьей по площади страной в мире, уступая только России и Канаде. Китай омывается Восточно-Китайским морем, Корейским заливом, Жёлтым морем и Южно-Китайским морем. Остров Тайвань отделён от материка Тайваньским проливом. Время опережает московское на 4 часа летом и на 5 часов — зимой. Суммарная длина сухопутных границ Китая составляет 22 117 км с 14 странами. На севере граничит с Казахстаном, Россией и Монголией, на западе — с Кыргызстаном, Таджикистаном, Афганистаном, Пакистаном, Индией, на юго-западе — с Непалом, Бутаном, Мьяммой, на юге — с Лаосом и Вьетнамом, а на востоке — с Корейской Народно-Демократической Республикой. Побережье Китая тянется от границы с Северной Кореей на севере до Вьетнама на юге и имеет длину 14 500 км

Рельеф

- Обычно выделяют три крупных региона: Тибетское нагорье высотой более 2000 м над уровнем моря расположено на юго-западе страны. Пояс гор и высоких равнин имеет высоты 200—2000 м, находится в северной части. Низкие аккумулятивные равнины высотой ниже 200 м и невысокие горы на северо-востоке, востоке и юге страны, на которых проживает большая часть населения Китая.

Реки и озера



- В Китае множество рек, общая протяженность которых составляет 220 000 км. Крупнейшие реки — Хуанхэ (Желтая река), Янцзы (Чан), Си (Западная река). Реки Китая образуют внутренние и внешние системы. Внешние реки — это имеющие выход к Тихому, Индийскому и Северному Ледовитому океанам, их общая водосборная площадь охватывает около 64 % территории страны. Внутренние реки, количество которых невелико, значительно удалены друг от друга и на большинстве участков обмелели. Они впадают в озёра внутренних районов или теряются в пустынях или соленых топях; их водосборная площадь охватывает около 36 % территории страны. В Китае много озёр, общая площадь, которую они занимают, составляет примерно 80 000 кв. км. Наиболее значительные озера — Кукунор, Дунтинху, Паянху. Имеются также тысячи искусственных озёр — водохранилищ.

Климат

- Климат Китая очень разнообразен — от субтропического на юге (остров Хайнань) до умеренного климата на севере (провинция Китая Хэйлунцзян). Разница температур между этими регионами в зимние месяцы велика, но летом различие уменьшается. В северной части Хэйлунцзяна температура в январе может опускаться до -30°C . Средняя температура июля в этой области составляет 20°C . В южных же частях провинции Гуандун средняя температура колеблется от 10°C в январе до 28°C в июле. Количество осадков изменяется даже в большей степени, чем температура. На южных склонах гор Циньлин выпадают многочисленные дожди, максимум которых приходится на летние муссоны. Северо-западные районы страны — самые сухие, в расположенных там пустынях (Такла-Макан, Гоби, Ордос) осадков практически нет. Южные и восточные области Китая часто страдают от разрушительных тайфунов, а также от наводнений, муссонов, цунами.

Флора

- В Китае насчитывается около 25000 видов растений. Наиболее характерная растительность — лиственница, кедр, дуб, липа, клен, орех, лавр, камелия, магнолия. Горы покрыты лесами, которые произрастают на 8% территории Китая. На тибетском нагорье — степи и холодные пустыни, на юге распространены густые тропические леса с пальмами и вечнозелеными широколиственными деревьями. В Китае произрастает около 500 видов бамбуков, формирующих 3 % лесов. Заросли бамбука, встречающиеся в 18 провинциях — не только среда обитания многих животных, но и источник ценного сырья. Их одревесневшие соломины (стебли) широко используются в промышленности.

Фауна

- В густо населенных равнинных районах мало диких животных, за исключением грызунов, птиц и немногих копытных, но в более труднодоступных местах фауна достаточно богата. В Китае водятся тигр, волк, лиса, кулан, джейран, верблюд, тушканчик, белка, рысь, соболь, леопард, заяц, енотовидная собака, тапир, носорог, лемур, панда, обезьяны, более 1000 видов птиц, много змей. Многие животные, обитающие в Китае, встречаются редко, например гигантская панда, китайский водяной олень, некоторые виды аллигаторов.

Государственно-политическое устройство

- В соответствии с Конституцией, КНР — социалистическое государство демократической диктатуры народа. Высший орган государственной власти — однопалатное Всекитайское собрание народных представителей (ВСНП), состоящее из 2979 депутатов, избираемых региональными собраниями народных представителей сроком на 5 лет. Председатель КНР — Ху Цзиньтао, генеральный секретарь ЦК КПК. Это представитель уже четвёртого поколения руководителей страны. Центральный Военный Совет КНР и его руководитель играют важную роль в китайской политической системе.

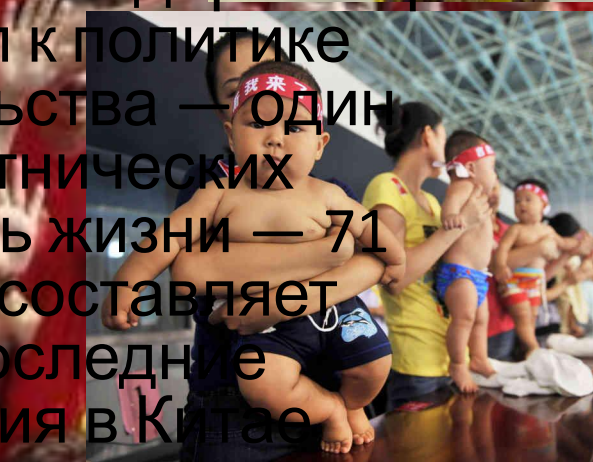
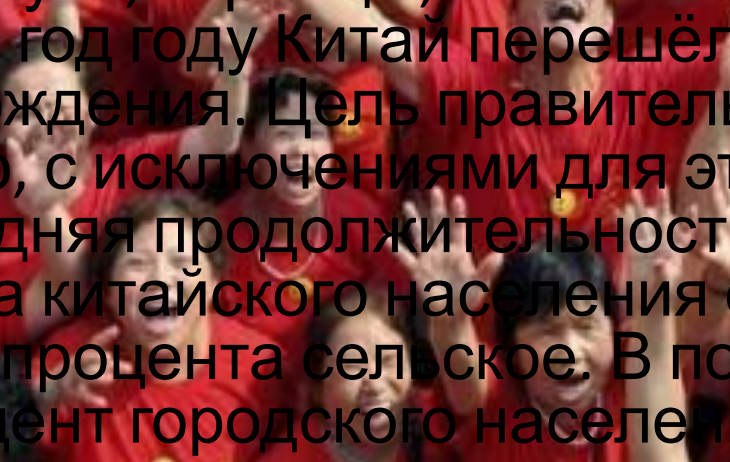
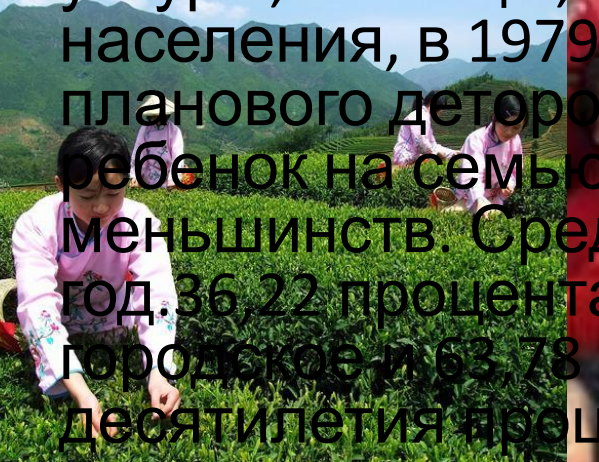

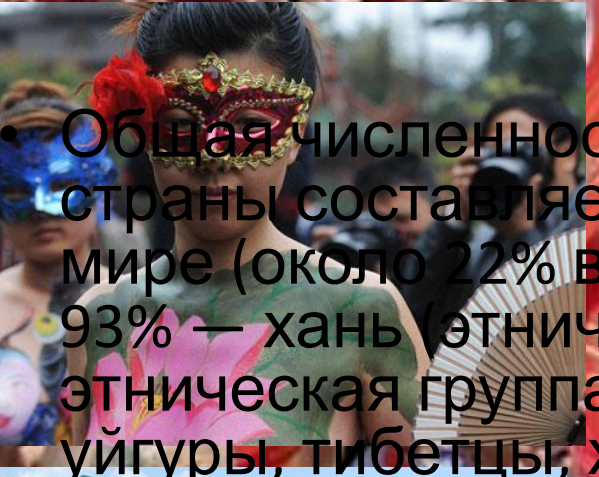
Административное деление КНР

- Китайская народная республика осуществляет административный контроль над 22 провинциями; при этом правительство КНР считает Тайвань своей 23-й провинцией. Кроме этого, в КНР также входят 5 автономных районов, где проживают национальные меньшинства Китая; 4 муниципальных образования, соответствующих городам центрального подчинения, и 2 специальных административных района. 22 провинции, 5 автономных районов и 4 города центрального подчинения объединяются термином «континентальный Китай», куда обычно не входят Гонконг, Макао и Тайвань.

Крупные города

- **Чунцин**
- Крупнейший по площади из четырёх китайских административных единиц . Население 31,44 млн человек (2005 г.). Основная часть проживает вне городской зоны Чунцина. **Шанхай**
- Суммарное население - 18,58 млн.чел. Расположен город в передней части дельты реки Янцзы. Является крупнейшим морским портом.
- **Пекин**
- Столица КНР. Граничит с Тяньцзинем на юго-востоке. Население Пекина - 15,38 млн человек (2005 г.). Это крупнейший железно- и автодорожный узел и один из основных авиаузлов страны. Кроме того, Пекин является политическим, образовательным и культурным центром КНР.

Население




Общая численность населения в континентальной части страны составляет 1,3 млрд. и является самой большой в мире (около 22% всех жителей Земли). Этнический состав 93% — хань (этнические китайцы), многочисленна этническая группа монголов, также проживают чжуань, уйгуры, тибетцы, хуэй, корейцы, мяо. Чтобы задержать рост населения, в 1979 году Китай перешёл к политике планового деторождения. Цель правительства — один ребенок на семью, с исключениями для этнических меньшинств. Средняя продолжительность жизни — 71 год. 36,22 процента китайского населения составляет городское и 63,78 процента сельское. В последние десятилетия процент городского населения в Китае ежегодно растёт.

Экономика

- На 2010 год экономика КНР занимает 2 место в мире по величине номинального ВВП. Около 70 % ВВП обеспечивается частными предприятиями. Не последнюю роль в развитии Китая сыграло наличие свободных экономических зон. В настоящее время в КНР действуют 4 специальные экономические зоны (регионы) — Шэньчжэнь, Чжухай, Шаньтоу, Сямэнь, 14 зон свободной (беспошлинной) торговли, 53 зоны высоких и новых технологий, более 70 научно-технических зон для специалистов, получивших образование за границей, 38 зон переработки продукции, ориентированной на экспорт. Китай уже первенствует в мире по объёму производства свыше 100 видов продукции. В Китае выпускается более 50% продаваемых в мире фотоаппаратов, 30% кондиционеров, 25% стиральных машин и примерно 20% холодильников. Кроме того, согласно таможенной статистике, Китай уже много лет подряд является первым экспортером текстильных изделий, одежды, обуви, часов, велосипедов, швейных машин и других видов трудоемкой продукции. Потребление нефти в Китае составило 300 млн тонн в 2005 году. В Китае отсутствует ресурсная база, что приводит к постепенному увеличению зависимости от импорта.

Религия

- Помимо трех мировых религий — буддизма, ислама и христианства — в Китае ещё существует своеобразное традиционное религиозное учение — даосизм. Кроме того, у некоторых национальных меньшинств все ещё сохраняется первобытное поклонение перед силами природы и многобожие. Конфуцианство, первым обретшее влияние в Китае, по сути, стало кодексом подчиненности индивида обществу и его ответственности перед ним. В годы культурной революции религия в Китае была запрещена.



27 11 2008

Культура

- Культура Китая — одна из самых древних и самобытных в мире. Фэншуй Это учение основывается на идеях космической энергии ци. Например, правильная планировка дома, расположение дверей влияет на циркулирующую в помещении энергию ци и соответственно на благополучие его обитателей. Энергия «ци» Китайцы верят, что ци (энергия, сила) породила космос и Землю и два начала — «отрицательный» и «положительный» принципы инь и ян, породившие в свою очередь все остальное («тьму вещей»). Каждое физическое изменение, происходящее в мире, китайцы считают результатом действия ци.
Каллиграфия Каллиграфия вывела обычное китайское письмо на уровень художественной формы искусства и традиционно приравнивается к живописи и поэзии, как метод самовыражения. Индивидуальный стиль художника определяет толщину, угол изгиба линий и придаваемый рисункам динамизм. Кунг-фу Китайские боевые искусства на западе обычно ассоциируются с кунг-фу, или гун-фу. Гун-фу в переводе с китайского означает «мастерство» или «усердная работа» и может применяться как при описании достижений борца, так и каллиграфа или пианиста.

Достопримечательности Китая

- Запретный город, Музей китайской революции, Национальная галерея, храм Небес, гробницы императоров династии Мин, много парков в Пекине. Музей искусства и истории, Музей естественных наук, сад мандарина Ю, сад Пурпурных Осенних Облаков, храм с нефритовой статуей Будды в Шанхае. Музей Гуанчжоу, мавзолей Сунь Ятсена, пагода Женхай, храм Шести Смоковниц в Гуанчжоу и многие другие. Великая Китайская стена (начало строительства IV — начало V в. до н. э.) включена в список Всемирного наследия ЮНЕСКО

Великая Китайская стена

An aerial photograph of the Great Wall of China, showing the stone wall snaking across lush green mountain ridges. The wall is composed of grey stone blocks and has a crenelated top edge. The surrounding landscape is a dense forest of green trees, with some rocky outcrops visible. The sky is a clear, bright blue.

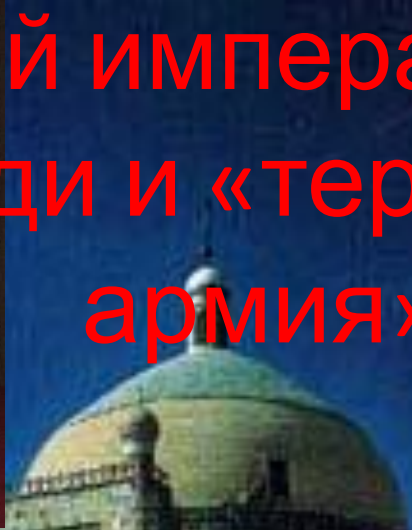
- Великая стена протянулась на 8851,8 км через весь Северный Китай. Сооружение стены началось в IV—III вв. до н. э., как оборонительное сооружение от набегов кочевых народов Центральной Азии. Строительные работы на Великой стене были завершены в III в. н. э. В сохранившихся частях стена имеет ширину у основания около 9 м и на вершине около 6 м, высота стены достигает 10 м. Примерно через каждые 200 м — четырёхугольные сторожевые башни.

Императорский дворец

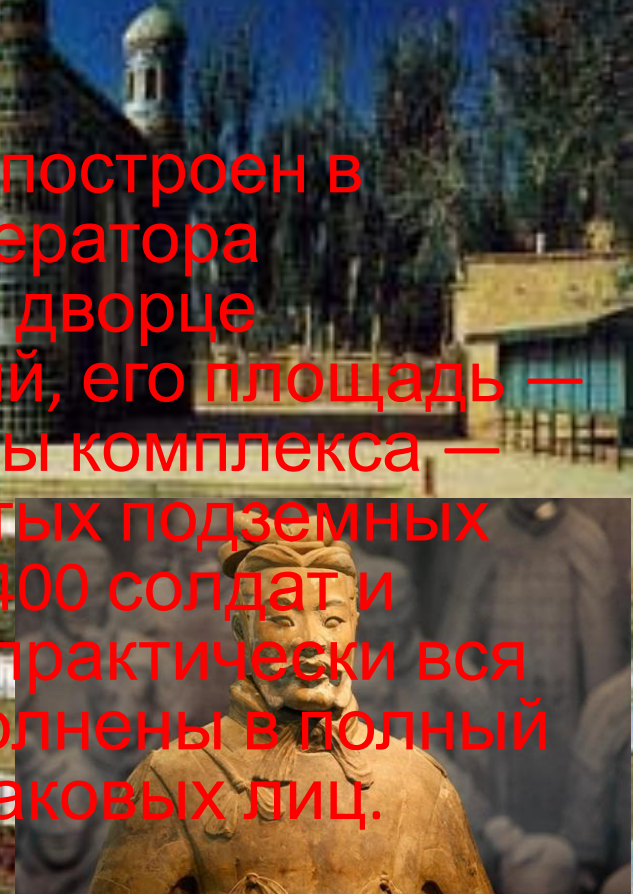


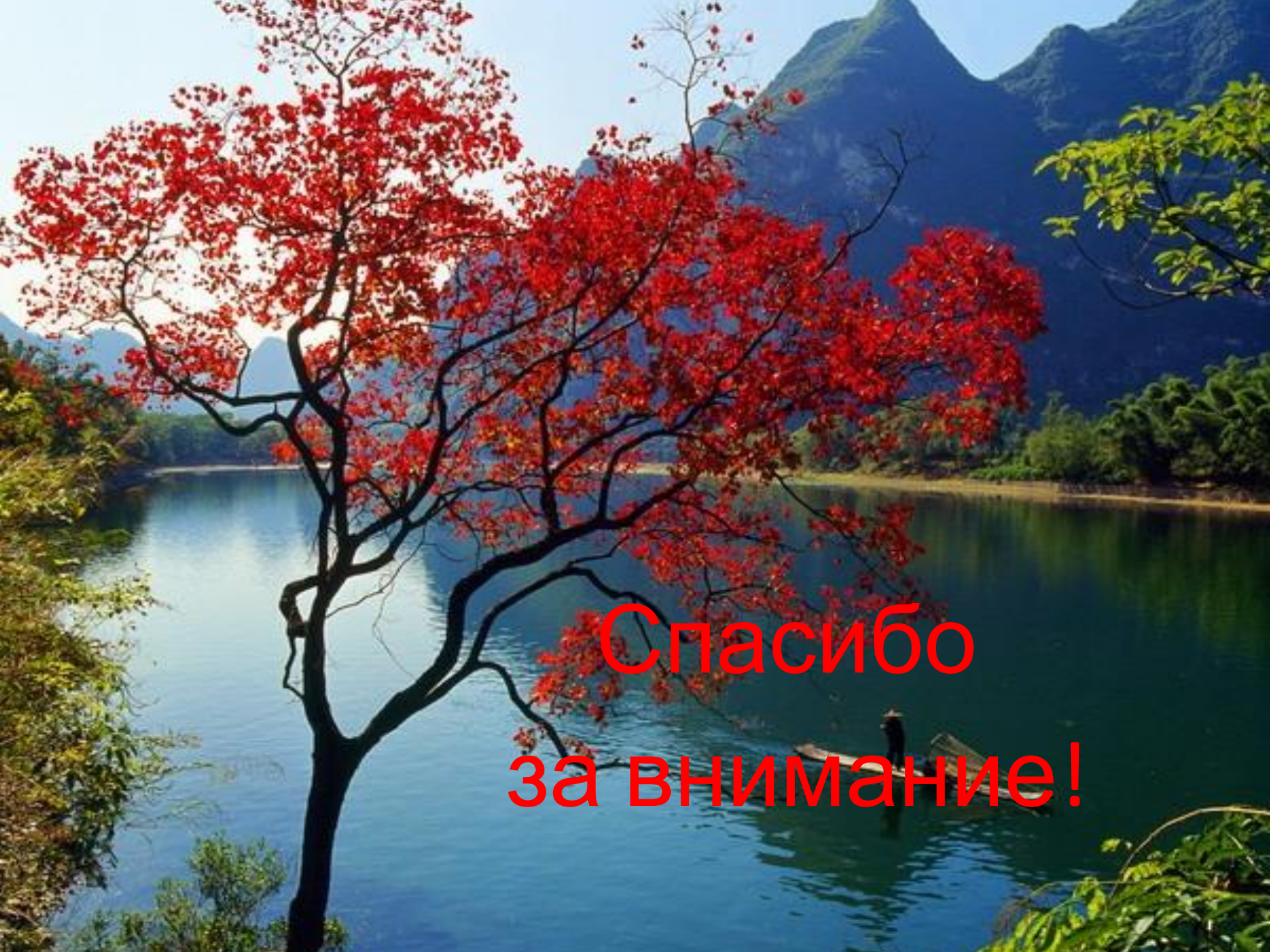
- В самом центре Пекина находится Императорский дворец, известен также как Запретный город, так как на протяжении 500 лет его истории здесь мог жить только император и его семья, а придворные чиновники и все остальные жили за его стенами, и до 1925 года простым смертным вход сюда был запрещен. Занесён ЮНЕСКО в список всемирного наследия человечества в 1987 году. Построен в 1406—1420 г., резиденция 24 китайских императоров

Мавзолей императора Цинь Шихуанди и «терракотовая армия»



- Находится в 35 км от города Сианя, построен в 221—210 гг. до н. э. для первого императора объединенного Китая. В подземном дворце размещается более 400 захоронений, его площадь — более 56.25 кв.км. Главные экспонаты комплекса — терракотовая армия. В трех сводчатых подземных камерах находятся фигуры около 7400 солдат и лошадей и 90 военных колесниц — практически вся императорская армия. Фигуры выполнены в полный рост, их высота 1,8 м, нет двух одинаковых лиц.





**Спасибо
за внимание!**