



Зелёный пояс славы

- | | | | |
|---------------------------------|---------------------------------|------------------------------|----------------------------|
| 0 "Невский порог" | 20 "Лемболовская твердыня" | * ДОРОГА ЖИЗНИ * | |
| 1 "Безымянная высота" | 21 Памятник героям-летчикам | 30 "Цветок мира" | 36 Мемориальный комплекс в |
| 2 "Невский пятанок" | ОРАНИЕНБАУМСКИЙ ПЛАЗДАРМ | 31 "Румболовская гора" | станциях Ладожского Озера |
| 3 "Прорыв" | 22 "Приморский" | 32 Катюша | (памятник-паровоз, вокзал |
| 4 "Прорыв блокады Ленинграда" | 23 "Атака" | 33 Мемориальные километровые | памятник) |
| 5 Мемориальный комплекс в честь | | столбов на железнодорожном | 37 "Тройка-1" |

На подступах к Ленинграду, были остановлены фашистские захватчики и в январе 1944 г. войска Ленинградского фронта перешли в решительное наступление, - ленинградцы воздвигли мемориальный комплекс - уникальный Зеленый пояс Славы протяженностью 220 км, посвященный мужеству и героизму защитников Невской твердыни. Зеленый пояс включает также Ораниенбаумский плацдарм (60 км) и "Дорогу жизни".




Ансамбль "Ораниенбаумский плацдарм"

включает памятники "Приморский", "Атака", "Якорь", "Январский гром", "Гостилицкий", "Дальний рубеж", "Берег мужественных", обобщенные названия которых раскрывают конкретные военные события на этих участках фронта



«Атака»



«Гостилицкий»

Мемориальный комплекс "Берег мужественных" расположен по обеим сторонам шоссе Ленинград - Усть-Луга (103-й километр) на берегу р. Воронки. Именно здесь, недалеко от деревни Керново, в сентябре 1941 г. защитники Ораниенбаумского "пяточка" преградили путь фашистским полчищам, рвавшимся к Ленинграду. На одной стороне шоссе дорожки - мемориальная площадка со стелой и шестнадцатью флажками, на другой - надолбы, символизирующие оборону. Основным памятником - горизонтальная 30-метровая стела, выполненная из монолитного железобетона, - установлен на обрывистом берегу Воронки. В центре стелы, отражающей идею неизбежности поражения врага, размещены скульптурные барельефы защитников города - нагрудное изображение солдата, матроса, партизана и девушки-бойца. Их мужественные и суровые лица символизируют силу и стойкость советских воинов. Скульптура барельефа и надписи на стеле выполнены из латуни.

«Берег мужественных»

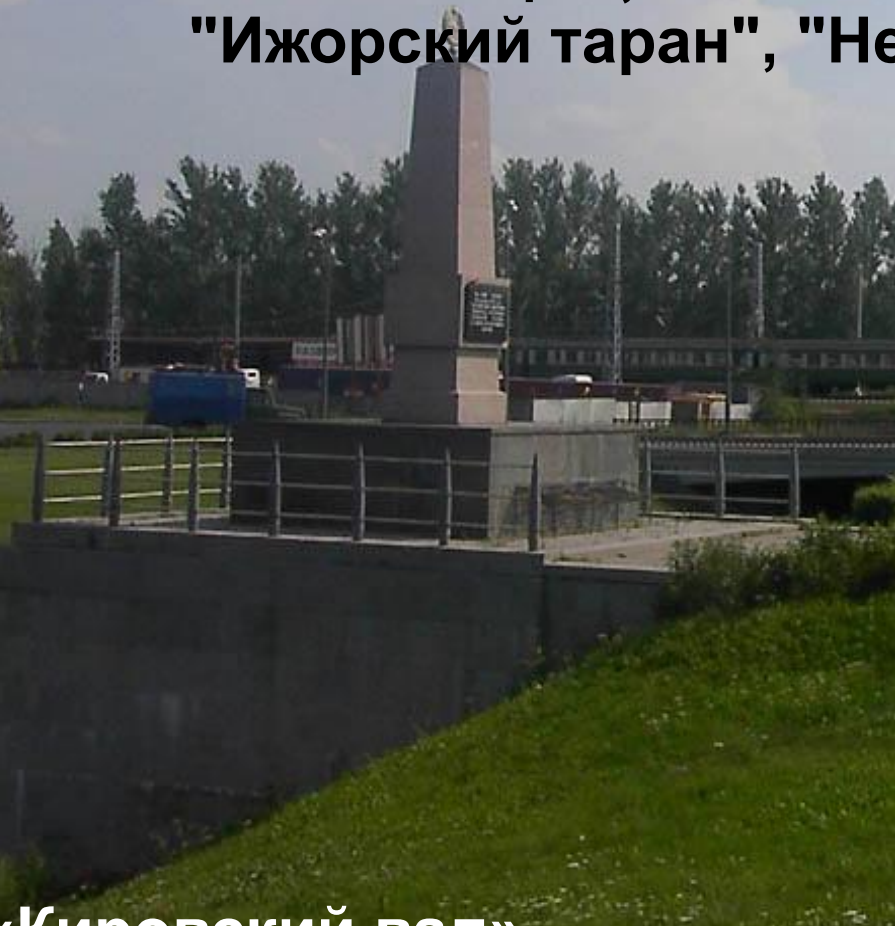


Ансамбль «Южное полукольцо фронта»

увековечивает памятные места героических сражений воинов 42-й и 52-й армий

Ленинградского фронта и

включает в себя композиции: «Кировский вал», «Пулковский рубеж», «Бессмертию солдата», «Ополченцы», «Непокоренные», «Штурм», «Ижорский таран», «Невский порог»




«Кировский вал»



«Пулковский
рубеж»

«Ополченцы»

Пулковский
рубеж



Ансамбль на берегах Невы

С востока город обороняли войска Невской оперативной группы. Передний край шел по правому берегу Невы до Шлиссельбургской крепости "Орешек" и по западному побережью Ладожского озера до мыса Осиневец. Сорвав попытку фашистских войск с ходу форсировать Неву, части Невской оперативной группы во второй половине сентября 1941 г. захватили на левом берегу, занятом противником, небольшой плацдарм - легендарный Невский "пяточок", снискавший себе славу невиданным героизмом и мужеством оборонявших его воинов. Шлиссельбургская крепость "Орешек", являясь форпостом Невской оперативной группы, держала 500-дневную героическую оборону.



На «невском пяточке»

**В январе 1943 г.,
слобив ожесточенное
сопротивление врага,
войска 67-й армии,
сформированной на
базе Невской
оперативной группы,
форсировали Неву
южнее Шлиссельбурга
и вместе с частями 2-й
ударной армии
Волховского фронта
прорвали блокаду и
обеспечили постоянное
сухопутное сообщение
Ленинграда со страной.**

Мыс Осиновец





- **51-й километр шоссе Ленинград - Петрокрепость. Крохотный участок береговой полосы на Неве, у бывшей деревушки Московская Дубровка. Это земля бесстрашия, мужества и скорби - Невский "пяточок", скывывавший значительные силы врага в течение почти двух лет. В 1952 г. на братской могиле "пяточка" был поставлен строгий мраморный обелиск, увековечивший память героически погибших воинов Советской Армии.**



**Крепость, мемориал ВОВ
(Ораниенбаумского плацдарма)**

**Этим событиям посвящены памятники:
"Безымянная высота", "Невский "пяточок",
"Прорыв", "Переправа", крепость "Орешек".**



**Крепость
«Орешек»**



Ансамбль на Карельском перешейке.

Северные подступы к Ленинграду от Ладожского озера до Финского залива по линии Верхние Никулясы, Лемболово, Белоостров, река Сестра стойко защищала 23-я армия. Летом 1944 г. войска 21-й и 23-й армий при участии Краснознаменного Балтийского флота с этого рубежа перешли в наступление, разгромили вражеские войска, освободили Карельский перешеек и обеспечили безопасность Ленинграда с севера. Три памятника - "Сестра", "Сад мира" и "Лемболовская твердыня" - увековечивают боевые действия советских войск.

«Сестра»



Ансамбль "Дорога жизни".

Блокируя город с суши, гитлеровцы решили уничтожить его население голодом. На помощь Ленинграду пришла вся страна.

30 августа 1941 г. ГКО принял решение о доставке продовольственных грузов и снаряжения в осажденный город через Ладожское озеро. На протяжении всей легендарной трассы установлено 45 мемориальных километровых столбов вдоль автомобильного шоссе от Ленинграда до Ладожского озера и 36 - по железной дороге от Финляндского вокзала.

Архитектурно-художественное решение памятников "Цветок жизни", "Румболовская гора", "Разорванное кольцо", "Стальной путь», "Катюша" вызывает множество ассоциаций, связанных с "Дорогой жизни".



1941-1943 ЭТИ ГРОЗНЫЕ ГОДЫ ЗАПОМНИ
ЗДЕСЬ ПРОХОДИЛА ДОРОГА ЖИЗНИ
МУЖЕСТВОМ ХРАБРЫХ СПАСЕН, ЕНИНГРАД
ПАВШИМ ОЯМ БЕССМЕРТН Я СЛАВА

- **"Разорванное кольцо" расположено на самом берегу Ладожского озера, у Вагановского спуска. Рядом с памятником - закладной камень из красного гранита с надписью: "Здесь начиналась "Дорога жизни" в период блокады Ленинграда". Центральное сооружение памятника - выполненная в современной манере разомкнутая арка - зрительно создает напряженный, немного трагичный и в то же время триумфальный образ, ассоциирующийся и с фермами разведенного моста, и с поднятым шлагбаумом, и с радугой, повисшей над озером. На бетонной площадке под аркой навечно "вмерзшие" следы протектора колес автомашины напоминают о тех тружениках-грузовиках, которые везли хлеб ленинградцам**

«Разорванное кольцо»



"Цветок жизни". В центре композиции - наклонная плита с надписью: "Во имя жизни и против войны; детям - юным героям Ленинграда 1941-1944 гг." Белый каменный цветок на 10-метровом стебле возвышается над гранитными валунами. В лепестках цветка вырезаны слова: "Пусть всегда будет солнце".



40-метровая лестница и березовая пионерская аллея Дружбы связывают "Цветок жизни" с насыпным холмом, где установлены каменные листки дневника Тани Савичевой - ленинградской школьницы-пионерки, пережившей все трудности блокадной зимы 1941/42 г.





**«Женя умерла 28 дек. в
12.30 час. утра 1941 г.
Бабушка умерла 25
января 3 ч. дня 1942 г.
Лека умер 17 марта в 5
час. утр. 1942 г.
Дядя Вася умер 13 апр.
в 2 ч. ночь 1942 г.
Дядя Леша умер 10 мая
в 4 ч. дня 1942.
Мама 13 мая в 7.30 час.
утра 1942.
Савичевы умерли.
Осталась одна Таня.»
Таня умерла уже в
эвакуации, под
Нижним Новгородом, в
июле 1944 года. Она
смогла пережить
блокаду, но не смогла
ВЫЖИТЬ...**



Зелёный пояс славы

получил статус памятника истории республиканского значения и был принят под охрану государства. Его символическим центром является Монумент героическим защитникам Ленинграда, открытый 9 мая 1975 на пл. Победы в СПб. Строительство продолжалось во второй пол. 1970-х – первой пол. 1980-х. В этот период совершенствовались уже построенные и создавались новые мемориалы, благоустраивалась прилегающая территория высаживались деревья.