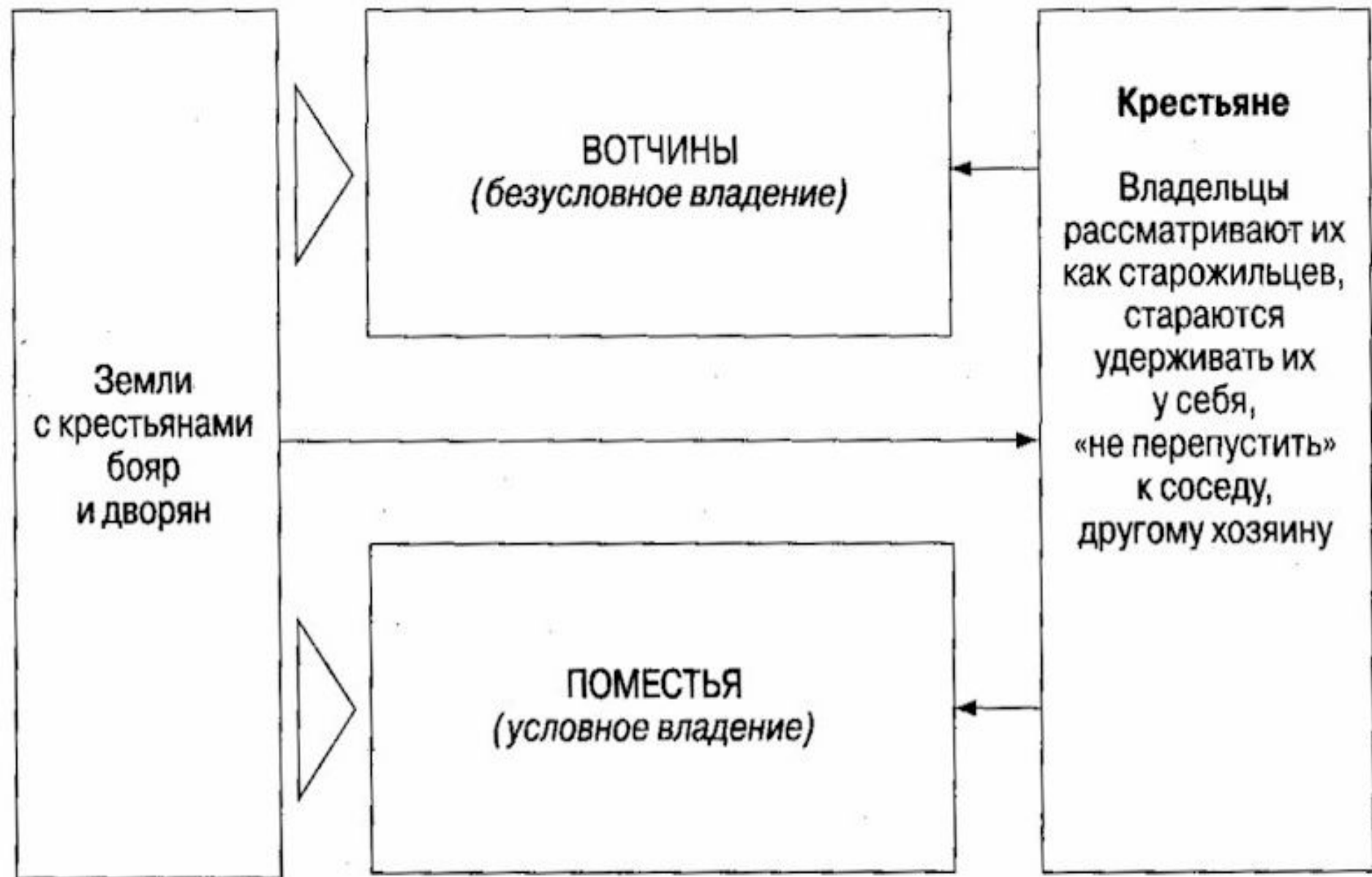


Социально-экономические,  
административные и военные  
преобразования в конце XV-н.XVIвв.

{ Глава III: Карелия в составе России в XVI-XVIIвеках

## БОЯРСКО-ДВОРЯНСКОЕ ЗЕМЛЕВЛАДЕНИЕ. XIV в.



Карелия подверглась реформированию.

Все вотчины новгородских бояр перешли в собственность государства и получили название **«чёрные земли»**;

**«чёрный»**- выплата налогов в казну государства;

Эти налоги начислялись с **«сох»** - с определенного числа крестьянских хозяйств;

Крестьяне назывались- **«черносошными»**

Крестьяне по - прежнему жили общинам.

**Государство закрепило во владения общин :**

1. Пахотные земли;
- 2.разрабатываемые лесные и водные угодья.

Черносошные общинники могли вполне свободно ими распоряжаться, государство следило лишь за тем, чтобы владельцы вовремя уплачивали налоги.

Главным налогом считалась **«дань»** - подать за проживание на государственной земле и использование её в сельскохозяйственных целях.

**Оброк** - выплачивался за использование лесов под подсеку и рыболовный, охотничий, солеваренный и другие промыслы.

Все налоги и натуральные оброки в пользу государства назывались **ТЯГЛОМ**, а общинники именовались **Тяглецами**.



Монастырские крестьяне  
выплачивали своему монастырю  
оброк, но его величину государство  
твёрдо ограничивало для того, чтобы  
у крестьян оставались средства для  
выплаты государственной дани.



Реформа  
местного  
самоуправления

Военная  
реформа

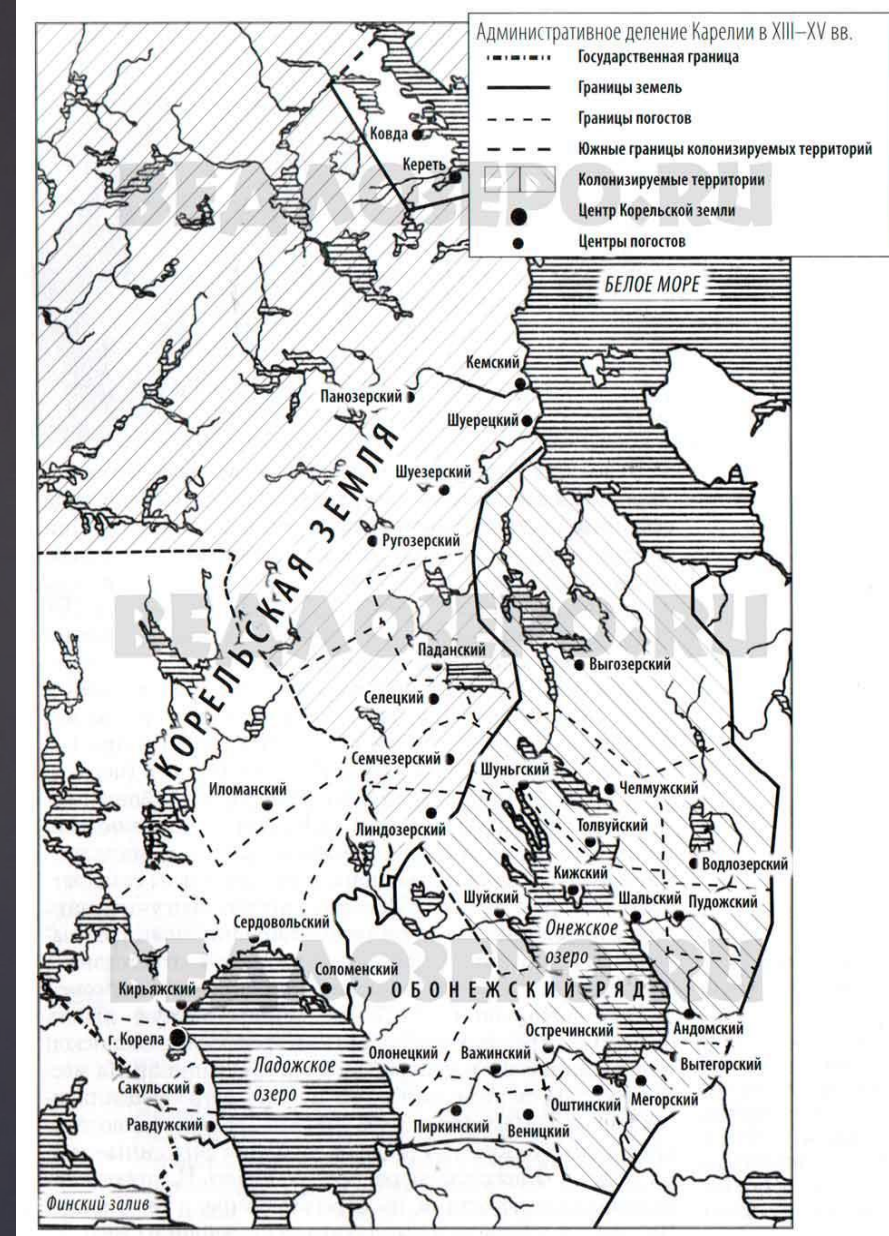
Реализация  
мероприятий про  
проведению  
реформ  
( суть реформ)

# Реформы местного управления

Для удобства управления Иван III разделил огромную территорию бывшей Новгородской республики на отдельные область- уезды.

Земли вокруг Онежского озера получили название **Заонежские погосты**, а северная половина Корельской земли была названа **Лопскими погостами**.

В 1500г.- образование Корельского уезда.





От имени великого князя уездами управляли наместники из числа высшей знати, входившие в правительство-  
**Государеву Думу.**

В уездах они проводили в жизнь **политическую  
верховную власть**, исполняя приказы монарха.

Из-за обширной территории Новгородского уезда его  
окраинные земли разделили на сельские станы во главе с  
**волостелями.**

Каждый стан включал несколько погостов.


Для постоянного надзора за знатью и борьбы с её злоупотреблениями **Иван III** ввел приказную систему власти.

«**Приказ**» первоначально означал поручение, должность.

В Новгороде обосновались приказные управленцы: **конюший, дворецкий, дьяки.**

Приказной новгородский конюший ведал снабжением армии лошадьми.

Под его власть попали Олонецкий, Шуйский и Кижские погосты.



**Иван III Васильевич**  
**1462—1505 г.**

**ОСНОВНЫЕ НАПРАВЛЕНИЯ ДЕЯТЕЛЬНОСТИ**

**Объединение  
русских земель  
под властью  
Москвы**

**Пути**

**Военный**

- Великий Новгород (1478)
- Тверское княжество (1485)

**Наследование**

- Дмитров (1472)
- Вологда (1481)
- Углич (1491)

**Присяга**

**Освобождение  
Руси от  
ордынской  
зависимости**

**1480 г.**

**Противостояние  
на р. Угре  
с ханом  
Ахматом**

**Падение  
ордынского ига**

**Создание свода  
законов единого  
государства**

**Судебник  
1497 г.**

**Устанавливается  
единый срок  
перехода зависимых  
крестьян от одного  
владельца к  
другому — неделя до  
и неделя после**

# Военная реформа. Помещики и своеземцы.

Новгородская земля была разделена на пятины- пять военно-мобилизованных округов.

Корельский уезд и Лопские погосты попали в Водскую пятину

Она прикрывала балтийское побережье , Неву и сухопутную границу от Балтики до Приполярья.

К востоку от Новгорода и до устья Выга простирались земли Обонежской пятины, в неё вошли Заонежские погосты.

Создание корпуса профессиональных военных. Военных называли **помещиками**, а новые владения- **поместьями**.

В Карелии поместья расположились главным образом на конфискованных у новгородской епархии землях вдоль границы со Швецией.

