



Государство на берегах Нила. Древний Египет.

Учитель истории и
обществознания

МБОУ СШ № 72 г. Красноярск
Каравайская Екатерина Георгиевна
29 ноября 2015 г.

Повторение пройденного

*Расшифруйте значение словосочетания
«наша эра», «до нашей эры»*

*Время от рождения Христа до наших дней – наша эра.
Время до рождения Христа – до нашей эры*

Задания на вычисления и работа с датами на «линии времени»

Найдите на «линии времени» 100-й год нашей эры и 100-й год до нашей эры.



Задания на вычисления и работа с датами на «линии времени»

Первое упоминание в летописи о Москве относится к **1147** году. Найдите на «линии времени» этот год. Подсчитайте, сколько лет исполнилось Москве в **1997** году.



В 1997 году Москве исполнилось 800 лет

Задание на вычисление

В 1985 году были найдены останки двух захоронений, которые пролежали в земле 784 года – первое и 920 лет – второе. Какое из них было сделано раньше и на сколько раньше?

Второе захоронение было сделано раньше на 136 лет

План урока

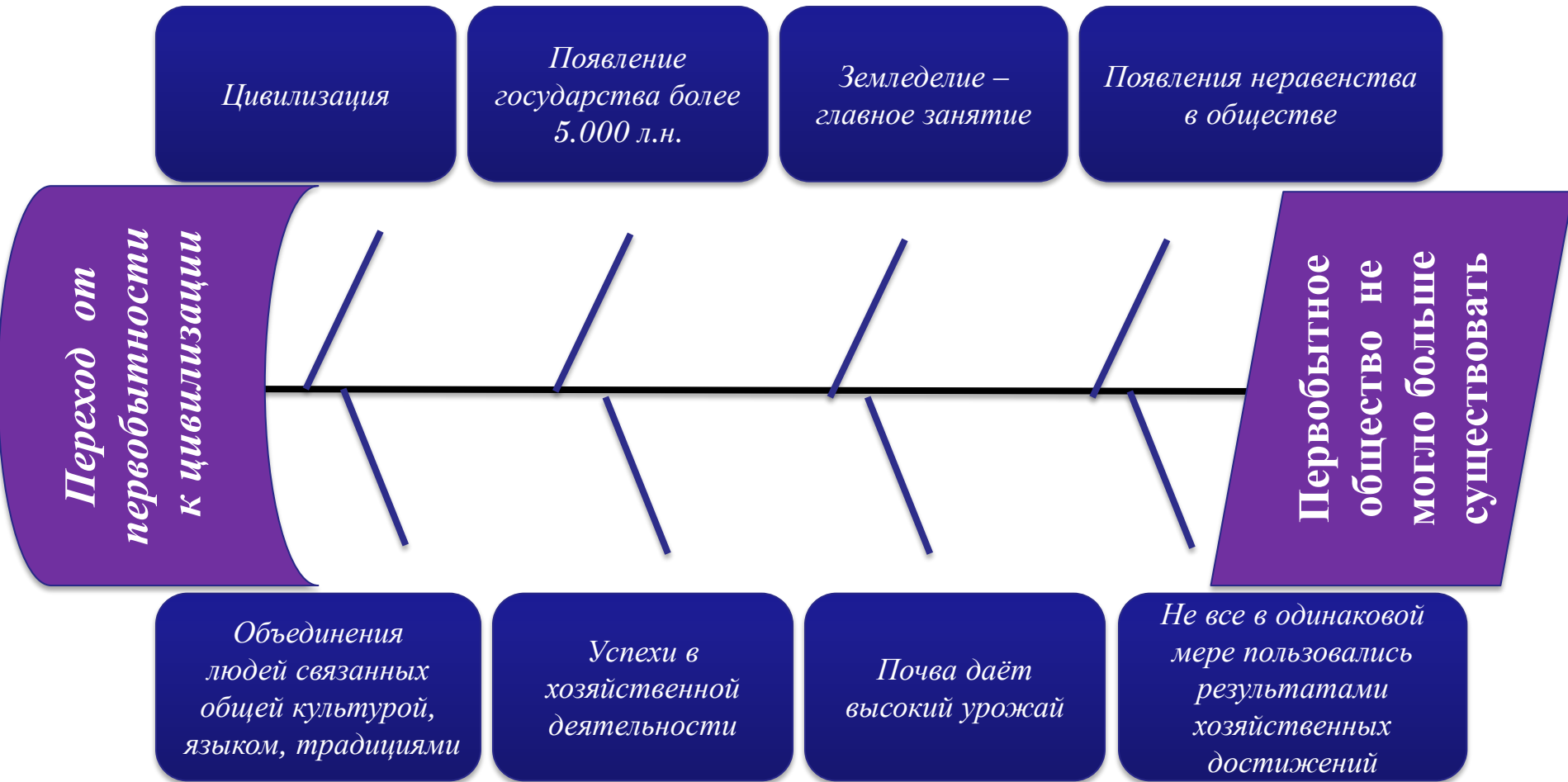
❖ *От первобытности к цивилизации*

❖ *Страна Египет*

❖ *Разливы Нила*

❖ *Объединение Египта*

Переход от первобытности к цивилизации



Переход от первобытности к цивилизации

Главное условие перехода от первобытности к Цивилизации – появление более 5.000 лет назад государства.

ГОСУДАРСТВО – политическая организация общества, распространяющая свою власть на страну и населения с помощью особого аппарата управления.

Обстоятельства возникновения государства

Возникновения государства обусловлено необходимостью в управлении обществом, а также успехами в хозяйственной деятельности.

Первые государства стали возникать на территории Африки, Южной и Восточной Азии.

Но, одним из первых древневосточных государств было государство на берегах Нила – Древний Египет

Нил – главная водная артерия Египта





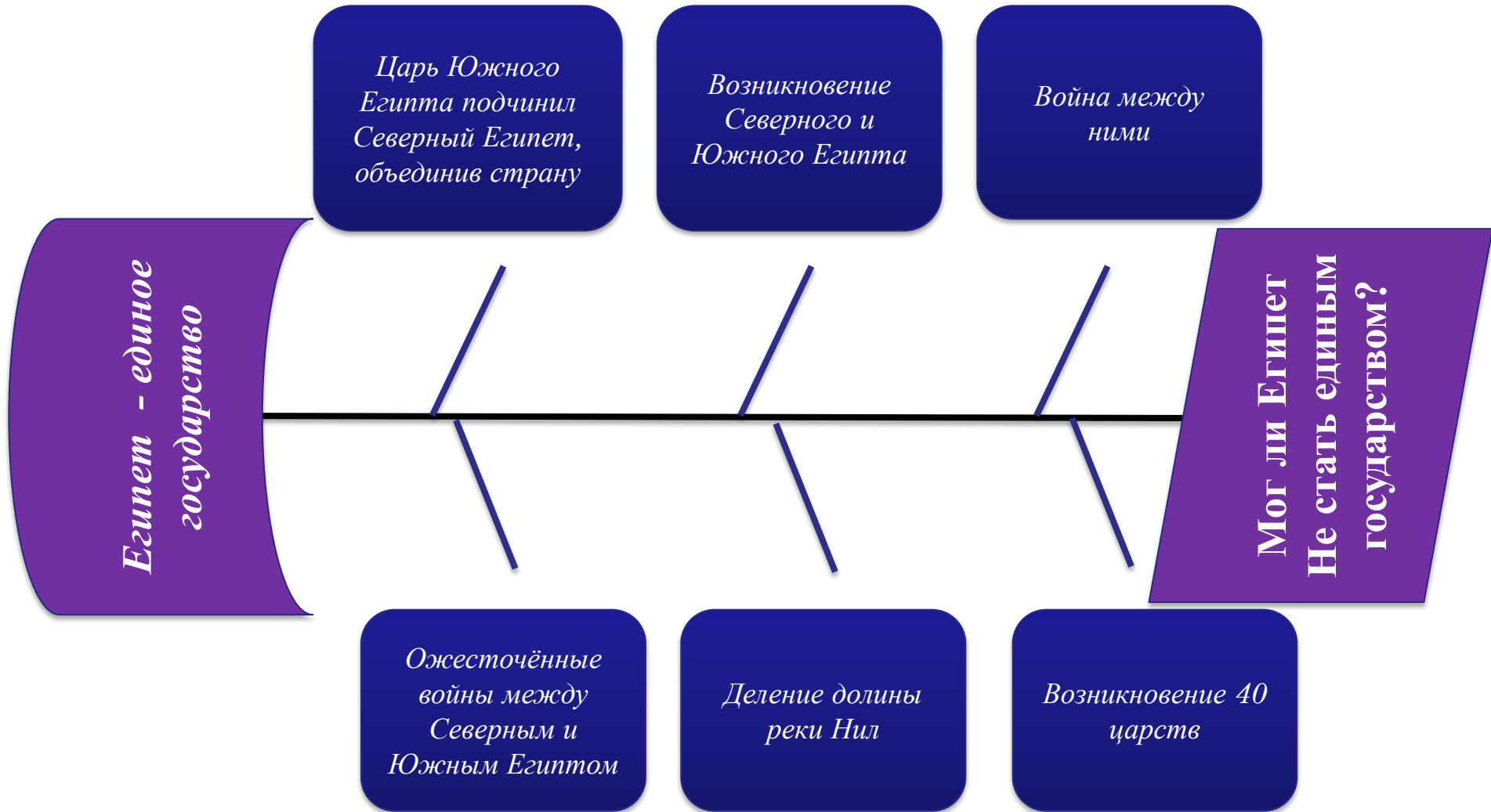
Истоки Нила находятся в Центральной Африке. Каждый год в июле начинался разлив Нила. После разлива на полях оставалась влага, и плодородный ил. Следовательно, почва в долине реки мягкая, жирная и пригодная для земледелия.

Ил – частицы полусгнивших растений и красноватых горных пород.

Мог ли Египет не стать единым государством?



Объединения Египта



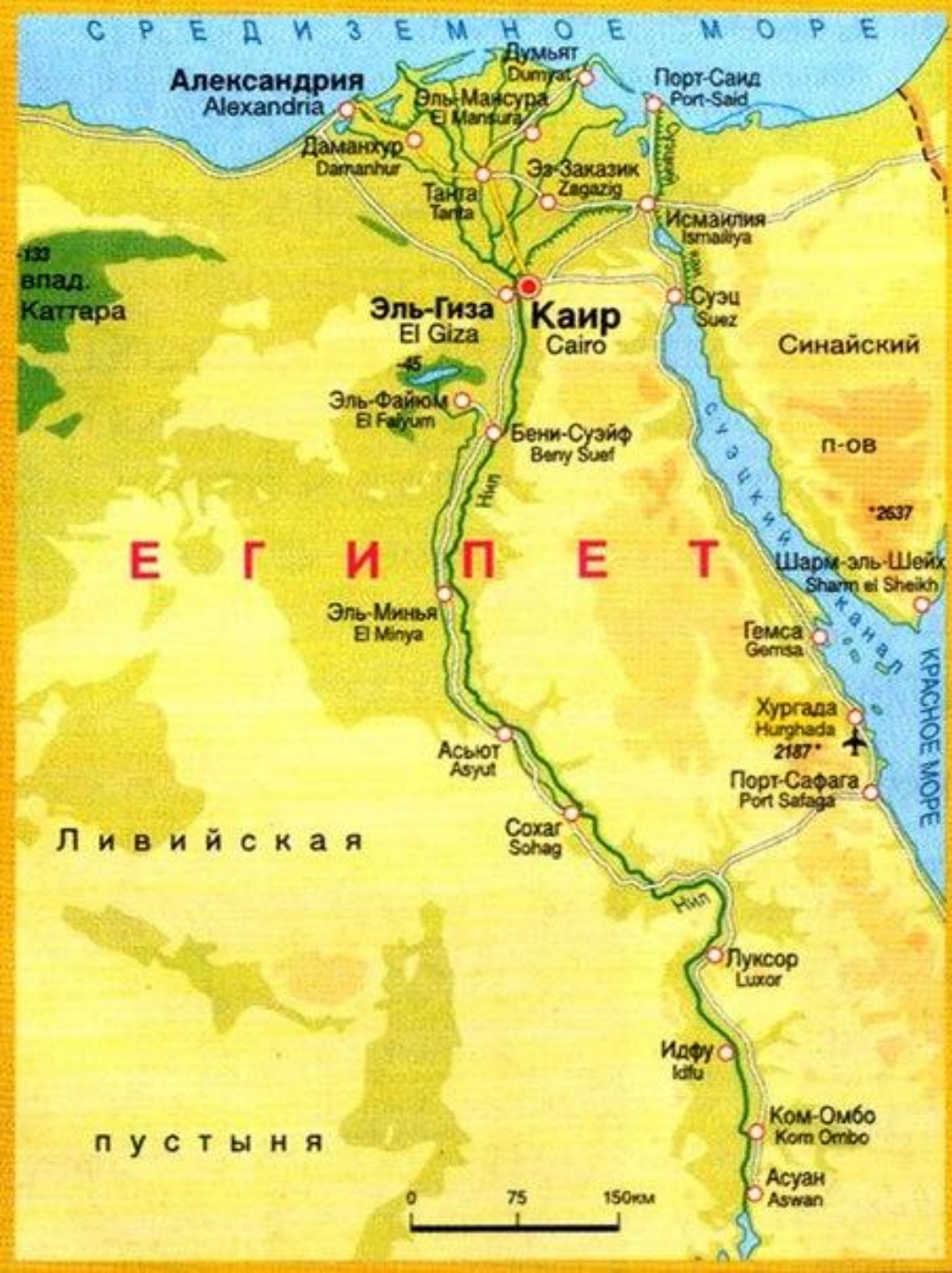
Закрепление изученного материала

Какие природные условия Древнего Египта были благоприятны для земледелия и чем?

Для этого вспомним:

Какую роль в жизни египтян играет река Нил?

В начале лета от таяния снегов и сильных дождей Нил разливается. В ноябре вода спадала, оставляя чёрный, плодородный ил. Такая земля давала хорошие урожаи, поэтому земледелие было главным занятием египтян



*Египет –
Одно из первых
государств возникшее
на берегах реки Нил*

Домашнее задание

**Параграф 6,
приготовиться к устному опросу**

Список использованных печатных источников

1. А. А. Вигасин, Г. И. Годер, И. С. Свенцицкая; История Древнего мира - М.: Просвещение, 2009 г.
2. История Древнего мира. 5 класс: универсальные поурочные разработки к учебнику А. А. Вигасина/ авторы – составители О. В. Арсаланова, К. А. Соловьёв.- М.: Издательство «Вако», 2011 г.
3. Г. И. Годер. Рабочая тетрадь по истории Древнего мира. Жизнь первобытных людей. Древний Восток. – М.: Просвещение, 2001 г.

Использованные изображения

- Линия времени

<http://www.husain-off.ru/hg7n/images1/drm5-043.gif>

- Карта Древнего Египта

http://www.wp.терка.ru/istoriya_5/5.2.jpg

- Изображение реки Нил

<http://lifeglobe.net/x/entry/3401/nileriveregyptphoto.jpg>

- Схема объединения Египта на глобусе

<http://ppt4web.ru/images/1469/48926/640/img17.jpg>

- Карта современного Египта

http://cs410624.vk.me/v410624608/3e45/W47YE1_-jSc.jpg

- Изображения дельты реки Нил

http://assets.podomatic.net/ts/94/30/17/podcast45090/1400x1400_5706408.jpg