


Аляска, которую мы потеряли





Семён Ульянович Ремезов

История Аляски уходит своими корнями в XVIII век: так, еще в начале 1700-х годов она была описана в виде островов русским картографом Семеном Ремезовым.

- В 1732 году мореплаватель Иван Федоров на судне «Святой Гавриил» исследовал американский берег Берингова пролива и впервые нанес его на карту.
- Ну а больше всего данных об Аляске было получено в результате экспедиций Витуса Беринга и Алексея Чирикова (1728, 1729, 1741).



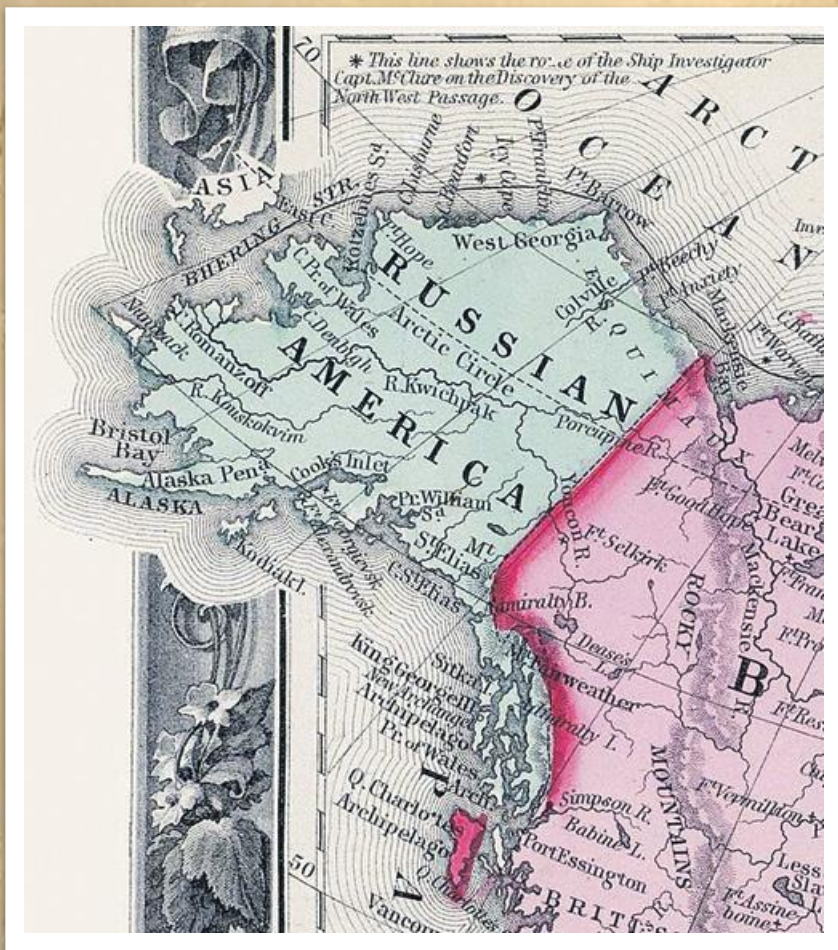


Флаг Аляски до 1868 года



Григорий Иванович Шелихов

Первое русское поселения на Аляске было основано в 1784 году путешественником и предпринимателем Григорием Шелиховым. Именно с той поры Аляска носила название Русской Америки.



«Русская Америка» составляла более 13% от территории империи

- Аляска управлялась Российско-Американской компанией. Полстолетия она обустроивала там поселения для распространения христианства и цивилизации. Такие затраты могли окупиться только в будущем, но именно это будущее для «Русской Америки» так и не настало.
- А тогда, в середине XIX века, Аляска приносила сплошные убытки и проблемы. Не было денег, чтобы содержать в этой дали гарнизоны и чиновников. Пушных зверей на суше и морских котиков промышленники почти извели. От полного разорения спасали только поставки льда в жаркую Калифорнию. А тут еще разразилась Крымская война, опустошившая царскую казну.

- Когда в 1861 году Александр II отменил крепостное право, он загнал себя в ловушку. По закону помещики должны были получать компенсацию за их потери при реформе. И царь вынужден был занять у Ротшильдов 15 миллионов фунтов стерлингов под пять процентов. А когда пришло время гасить заем, таких денег в казне не оказалось. И брата Александра Константина Николаевича осенило: а надо что-нибудь не очень нужное продать! Например, Аляску. Земля огромная (1 миллион 519 тысяч кв. км), не убережешь, русскими населена маловато (несколько тысяч человек), да еще и за океаном на отшибе империи. Правда, оттуда шла пушнина, но ею богата была и Сибирь. И 30 марта 1867 года в Вашингтоне подписали договор, а заодно и чек о передаче Аляски Америке за 7,2 миллиона долларов золотом.



Манифест
Александра II



Чек на \$ 7,2 млн на покупку Аляски

Продажа Аляски

- Продажа Аляски — сделка между правительствами Российской империи и Северо-Американских Соединённых Штатов, в результате которой в 1867 году Россией, за 7,2 миллионов долларов, были проданы её владения в Северной Америке (общей площадью 1 518 800 км²).
- Впервые с инициативой продажи Аляски выступил генерал-губернатор Восточной Сибири Н. Муравьёв-Амурский в 1853 году, указывая, что это, по его мнению, является неизбежным, и в то же время позволит укрепить позиции России на азиатском побережье Тихого океана перед лицом нарастающего проникновения Британской империи.





Подписание договора о продаже Аляски 30 марта 1867 года. Репродукция картины Э. Лейтце «Подписание договора о продаже русских владений на Аляске».

По договору, подписанному в марте 1867 года между США и Россией, все земли, недра, леса, а вместе с ними все правительственные здания передавались Штатам. Но вот незадача - все на Аляске, кроме пары частных домов, построила та самая Российско-Американская компания. Поэтому американцы действовали так: объявляли любой понравившийся дом казенным, а обитателей вышвыривали на улицу.

По договору жители Аляски могли выбирать подданство, российское или американское. Но корабли, направляющиеся в Россию, были до отказа забиты русскими. Далеко не все захотели присягнуть Штатам.



Сопоставление цены сделки с подобными сделками того времени



Здание нью-йоркского окружного суда стоило дороже, чем вся Аляска

Российская империя продала труднодоступную и необжитую территорию по 2 цента за акр (0,0474 доллара за гектар), то есть всего в полтора раза дешевле, чем

была продана наполеоновской Францией и намного бóльшая (2 100 000 км²) и вполне освоенная территория исторической Луизианы: только за порт Нью-Орлеана Америка первоначально предлагала 10 млн долларов в более «весомом» долларе сáмого начала XIX века.

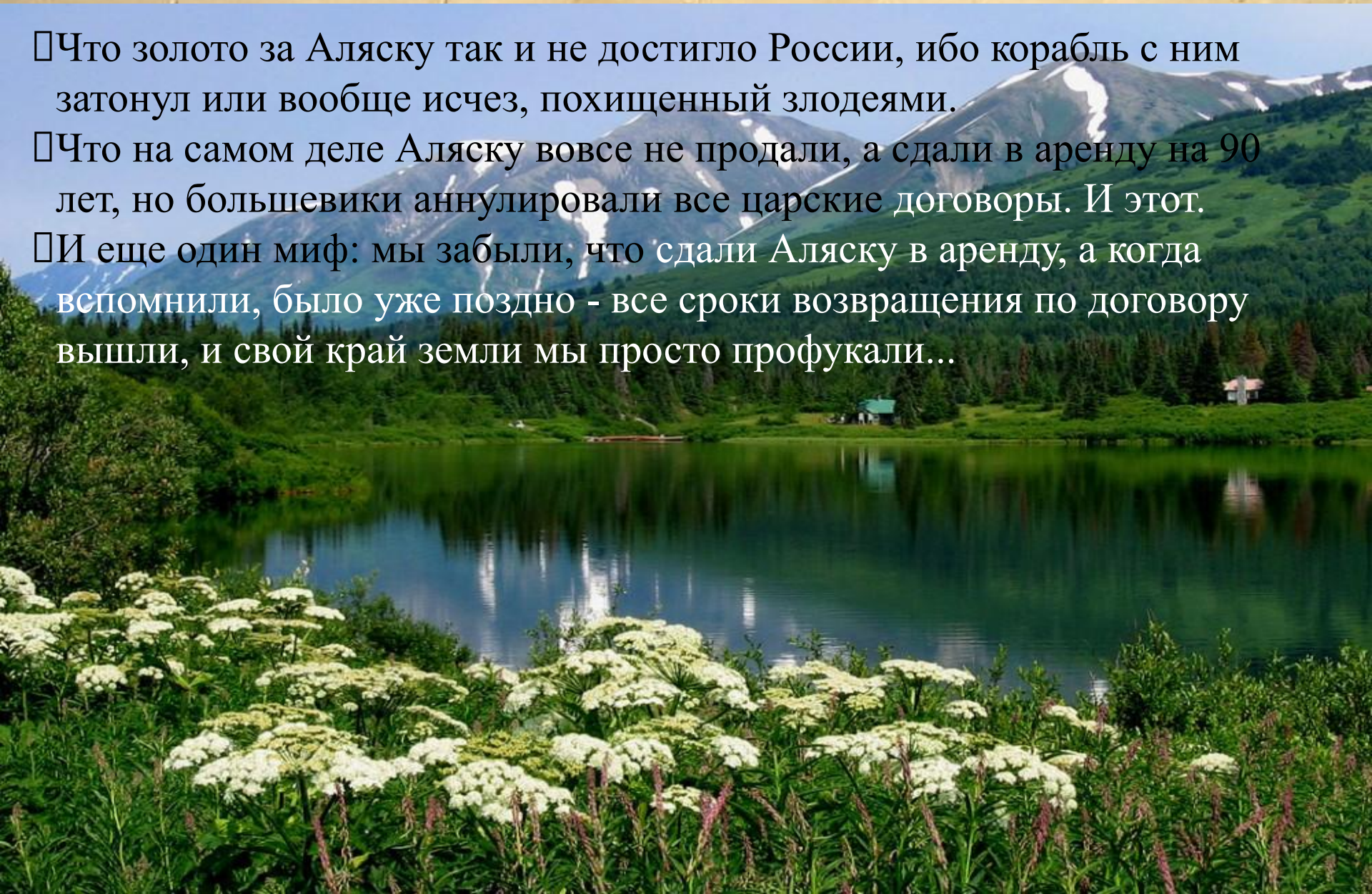
В то же самое время, когда была продана Аляска, одно-единственное трёхэтажное здание в центре Нью-Йорка — нью-йоркского окружного суда, построенное «шайкой Твида», обошлось казначейству штата Нью-Йорк дороже, чем правительству США — вся Аляска.



Аляска до 1959 года не могла получить статус штата и значилась территорией, так как считалось, что она неспособна прокормить собственную администрацию. А вот создателем флага Аляски является тринадцатилетний мальчик - Джон Бен "Бенни" Бенсон Младший. Проект флага был создан им в 1927 году: на синем фоне изображены восемь золотых пятиконечных звёзд: семь на изображении Большой Медведицы и Полярная звезда в правом верхнем углу.

Мифы о продаже Аляски

- Что золото за Аляску так и не достигло России, ибо корабль с ним затонул или вообще исчез, похищенный злодеями.
- Что на самом деле Аляску вовсе не продали, а сдали в аренду на 90 лет, но большевики аннулировали все царские договоры. И этот.
- И еще один миф: мы забыли, что сдали Аляску в аренду, а когда вспомнили, было уже поздно - все сроки возвращения по договору вышли, и свой край земли мы просто профукали...





- ❖ Аляска это один из самых больших штатов на территории США
- ❖ В США 18 октября отмечается «День Аляски».



Презентация подготовлена Брагиной Т.А.