

Архитектура исторических городов

Выполнила: Рублева Татьяна Петровна

учитель изобразительного искусства
I категории

МБОУ СОШ с углубленным изучением отдельных
предметов №19

г.Волжский. Волгоградской обл.

2014г



Первые города мира



Первые города появились еще в 4 тыс. – 3 тыс. годах до н. э. в местности Мессопотамия. Это были центры проживания племен и общин.

Древний Египет



- В Древнем Египте, Двуречье и других районах древнего мира применялись разбивка города на геометрически правильные кварталы, зонирование застройки по социально-имущественным признаку, выделялась главная улица, создавались простейшие системы водопровода и канализации. По свидетельствам письменных источников (трактат "Чжоу ли", III в. до н. э)

города древней Греции



Гражданская община и город не были синонимами у древних. Гражданская община была религиозный и политический союз семей и триб; город же был местом собраний, местом жительства и, главным образом, святилищем .

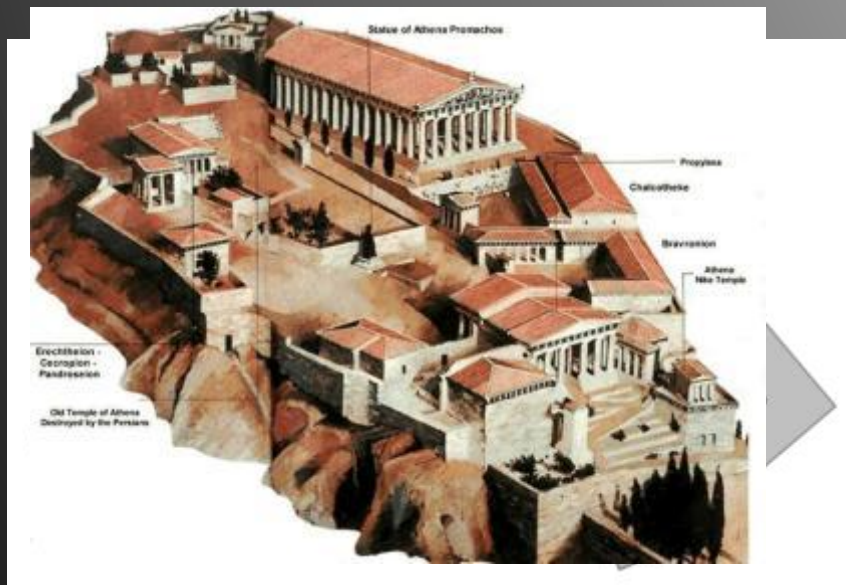
Афинский Акрополь



Афинский Акрополь
политический,
религиозный,
культурный центр
города. Он был
ориентиром среди
располагавшейся
внизу прямоугольной
сетки улиц.

Храмовый комплекс Акрополя

В Античности на укрепленном холме строили храмовый комплекс посвященный богине Афине



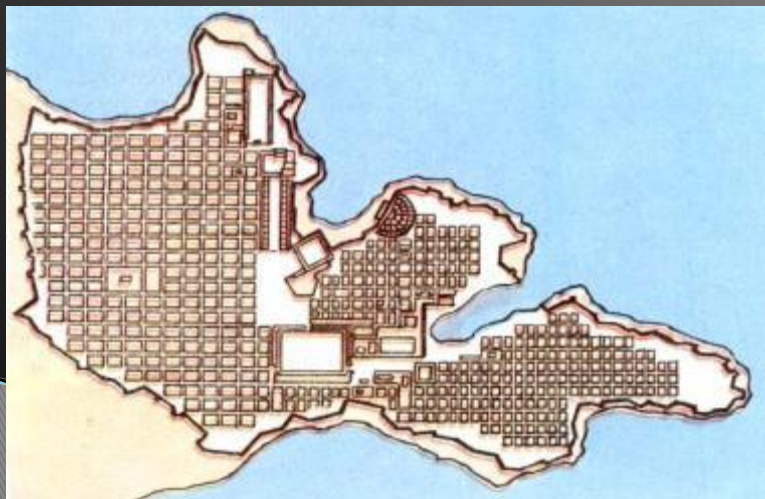

Рим



Первой заботой основателя Рима являлся выбор места для нового города. Выбор этот — дело весьма важное; верили, что судьба народа зависит от него; поэтому он и предоставлялся всегда на решение богов.

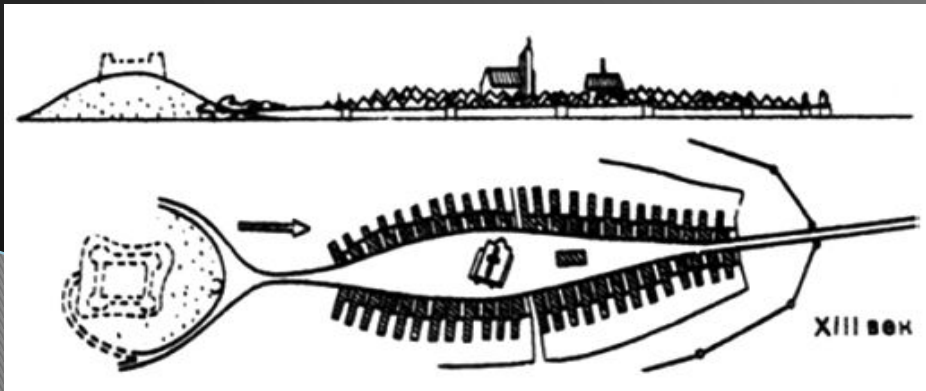
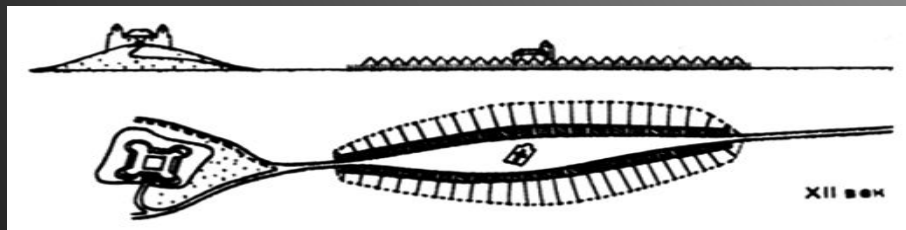
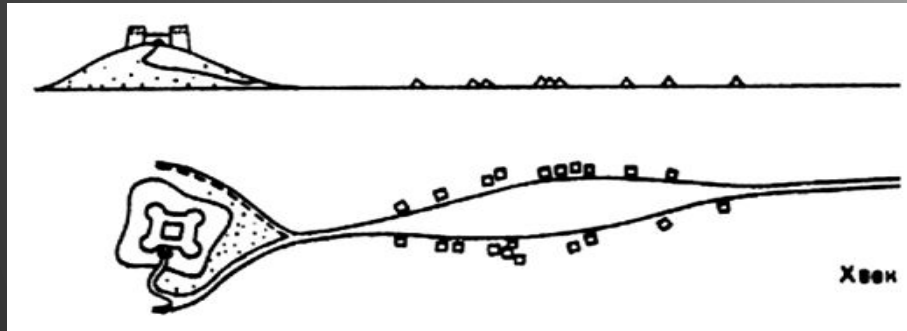
Рим Расположен на холмистой равнине вулканического происхождения, на обоих берегах р. Тибр, в 27 км от его впадения в Тирренское море. Рим называют "вечным городом". Первые поселения появились здесь в IX–VIII вв. до н.э. Основан в 754 (или 753) г. до н. э. и назван по им. одного из своих мифических основателей – Ромула. Долгие годы был столицей Древнего Рима и достиг небывалого расцвета.

Гипподамова сетка



Гипподам Милетский (498 год до н. э. — ок. 408 года до н. э.) — древнегреческий архитектор-градостроитель, метеоролог, философ. Родился в семье милетца Еврифонта, впоследствии жил в Фуриях и в Пирее, куда приехал по приглашению Перикла. Известность архитектору принесло создание градостроительной системы, использующейся по сей день.

Как возникли города средневековья



Классическая схема формирования средневекового города: сначала замок на холме и небольшой посад, обслуживающий обитателей замка. Храм – внутри замка. Затем разрастание посада, сооружающего собственный храм и рыночную площадь, временными постройками отделенную от общего выгона. Затем сокращение участков, отведенных под сады и огороды, за счет строительства новых домов, храм перестраивается, вырастая в размерах, возникает первая ратуша. Наконец, обрастая дополнительными улицами, город огораживается собственными оборонительными стенами, тогда как замок приобретает функцию цитадели. Схема логичная, но неверная – города всегда проектировали по строгим правилам, и правила эти восходят к Античности.

Западноевропейские города



□ особенность



- Центром западноевропейского города был кафедральный собор. Пбли
- зости располагалось административное здание ратуши и рыночная площадь.
- Улицы стекались к ним по касательной от городских ворот. Феодалный замок располагался за городской чертой.

Административный и церковный центр городов



- Несмотря на то, что уже в период Раннего Средневековья в Западной Европе имелись города, сохранившиеся со времен Римской империи или возникшие позже и являвшиеся либо административными центрами, укрепленными пунктами, либо церковными центрами (резиденциями архиепископов, епископов и т. п.), они не были существенными центрами ремесла и торговли.

Особенности западноевропейского города



Грандиозная площадь в виде двух симметричных полукружий, разбитая перед базиликой Св. Петра в Риме по проекту Джованни Бернини в 1656-1667 годах. Здесь собираются толпы верующих, чтобы слушать выступления понтифика



Административный центр города Первоначально ратуши, как подсказывает само их название, возникли в германских торговых городах, позже были устроены их партнёрами в других странах.



Все улицы стекаются по касательной



Рыночная площадь и ратуша

Средневековые русские города



особенность

город средневековой Руси был слит с природой и сельским окружением. Русский город и его оборонительные укрепления возводились с учетом условий природного ландшафта. Немаловажную роль в выборе места для будущего города играло эстетическое чувство людей.

Особенность древнерусских городов



особенность

Город обычно вырастал на возвышенном месте. Центральное место в его композиции и силуэте занимал детинец (с XIV в. — кремль). Он был внутренним ядром городских укреплений, под его защиту уходили люди после падения внешнего пояса обороны. В кремле были сосредоточены

самые большие, монументальные сооружения — собор и дворец. Характерным примером является план древней Москвы.

Восточные города



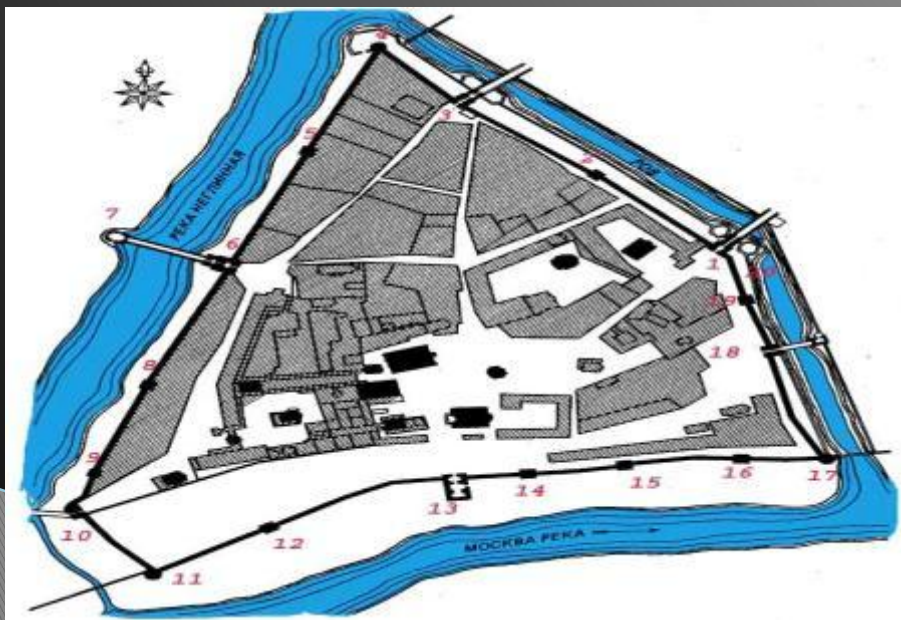
особенность

Важную роль в архитектурной композиции города играл дворец правителя и торговая часть — караван-сарай, базар (торговые купола). От площади к городским воротам разбегались дороги. По ним в мирное время шли в город караваны со всего света, в военное время перемещались воины.

Московский кремль



В 11 в. на Боровицком холме, при впадении р. Неглинной в Москву-реку возникло поселение славян-вятичей. Ко времени первого летописного упоминания о Москве (1147) посад городка уже занимал всю верхнюю часть холма, имевшую форму неправильного треугольника. В 1156 г. по приказу князя Юрия Долгорукого был построен «град» – деревянная крепость, окружённая рвом и валом. В 1237 г. Кремль был сожжён монголо-татарами. Дальнейшее его развитие связано с возвышением Москвы как столицы Московского княжества, а позднее – Русского государства. При Иване Калите были возведены дубовые стены и башни (1339), при Дмитрии Донском – белокаменные (1367). В кон. 13 – нач. 14 в. на месте нынешней Соборной площади были заложены первые каменные соборы (древнейший – собор Спаса на Бору, 1380).



Система веера

- Русский город Кострома
- С проектирован по принципу веера
- Существует легенда, что Екатерина II на вопрос, какой бы она хотела видеть Кострому, развернула свой веер. Кострома действительно спланирована по веерной системе. Центр города образовала обращенная к Волге площадь, к которой сходились улицы радиальных направлений.



Кострома



Гипподамова сетка используется во все времена и эпохи



⦿ г. Париж, 21 век

Париж

План –схема средневекового города и современного



Идеальный город



Эпоха Возрождения



Современный город

задание

- ▣ **Выполнить** на листе А 4 **графическое изображение плана – схемы.**
- ▣ *Художественный материал по выбору.*

- ▣ *Передать характерные черты средневекового города*
- ▣ *русского*
- ▣ *европейского*
- ▣ *восточного (по выбору).*
- ▣