


# Бородинская битва (26 августа 1812 г.)



Изведаль враг в тот день  
немало,  
Что значит русский бой  
удалый,

Наш рукопашный бой!..  
Земля тряслась — как  
наши груди;



Смешались в кучу кони,  
люди,  
И залпы тысячи орудий

Слились в протяжный  
вой...

М.Ю. Лермонтов 'Бородино'



**22 августа (3 сентября)  
1812 года русские войска  
подошли к Бородино.  
Здесь, в 12 км к западу от  
Можайска, в 120 км от  
Москвы, за р. Колоча. была  
избрана позиция.  
Местность позиции,  
занимавшей по фронту 8  
км, представляла собой  
холмистую равнину,  
мостами изрезанную  
оврагами, с пологими  
скатами и покрытую  
кустарником.  
Протекавшие здесь реки и  
ручьи (Колоча, Семеновка,  
Сtoneц) были проходимы  
вброд.**



Имевшиеся возвышенности —  
Центральная, или Курганная,  
расположенная между ручьем  
Стонеч и реками Колоча и  
Семеновка; Семеновская,  
находившаяся в 200 м к юго-  
западу от деревни Семеновской и  
у деревни Утица, — являлись  
опорными пунктами позиции.



**В центре позиции на Курганной высоте было сооружено укрепление на 18 орудий, получившее название "батарея Раевского". На высоте юго-западнее деревни Семеновской были укреплены три батареи по 12 орудий, получившие название "Багратионовы флеши".**



**Наиболее уязвимым местом позиции являлся левый фланг, предоставлявший возможность противнику охватить и разгромить левофланговые части, сбить русские войска с Новой Смоленской дороги и нанести поражение в "мешке" между реками Москвой и Колоча.**



р. Москва

Новая Смоленская дорога

р. Колоча

Старая Смоленская дорога

Согласно диспозиции Кутузова на 24 августа боевой порядок войск подразделялся на четыре группировки: правое крыло - на участке Малое, Горки, центр — от Горок до батареи Раевского, левое крыло — в районе Семеновской и резервы. Командование правым крылом и центром, составленными из войск 1-й армии, осуществлял Барклай де-Толли. Левым крылом, состоявшим из соединений 2-й армии, командовал Багратион. Общий резерв стоял за центром, в районе деревни Князьково.

Бородино

Малое

Правое крыло

Горки

Центр

Новая Смоленская дорога

Левый фланг


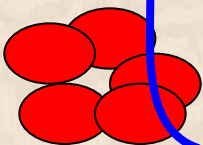
Раевского  
Батарея

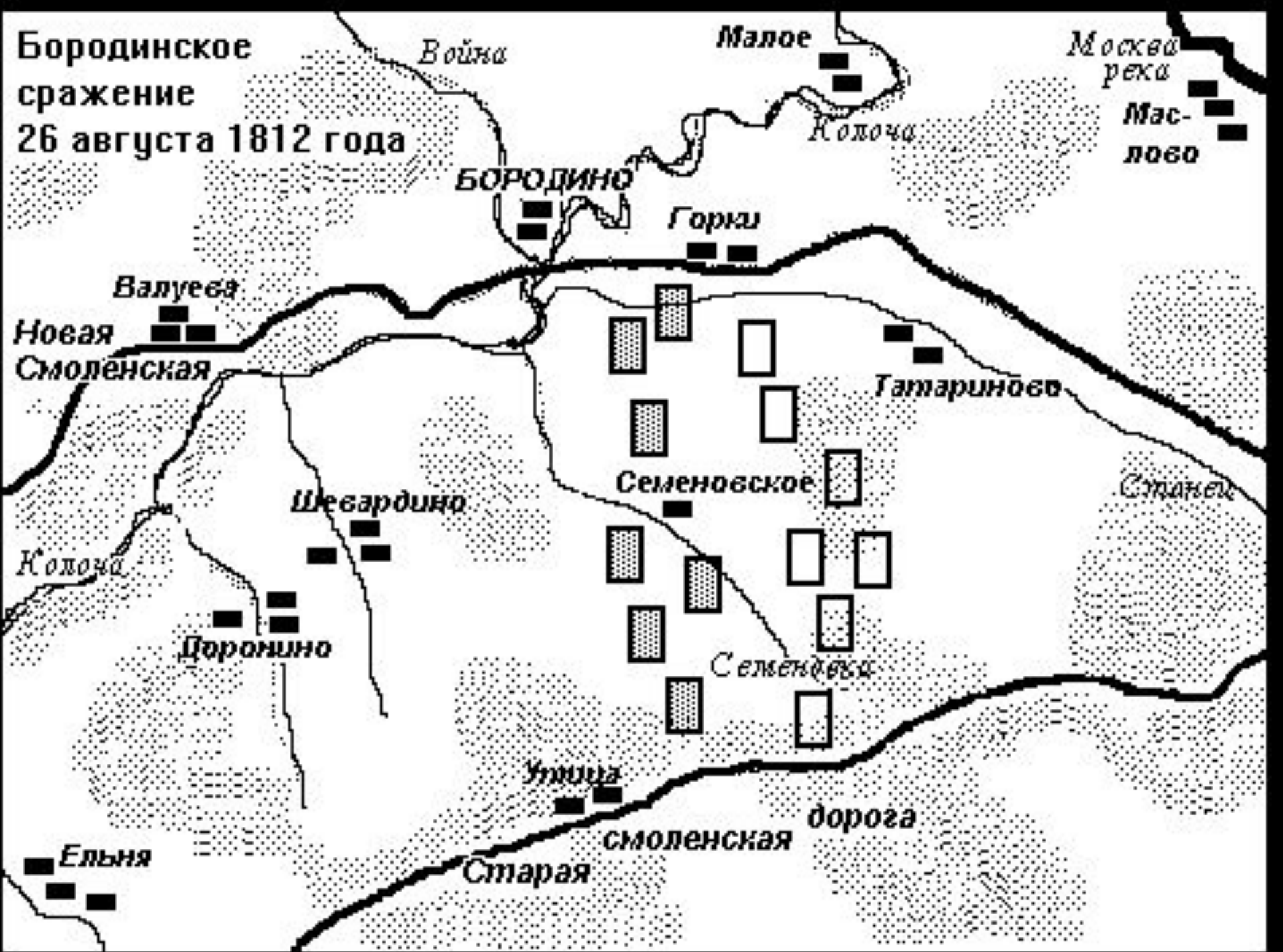
Шевардинский редут

Семеновское

Багратионовы флеши

Старая Смоленская дорога







**Русские**

**125—130 тыс. человек**

**640 орудий**

**Французы**

**130—135 тыс. человек**

**587 орудий**

