

# «Бунташный век». Народные восстания во II половине XVII века.

Граница Российского государства на конец XVII в.  
 Территория, охваченная восстанием в 1650 г.  
 Территория, охваченная восстаниями башкир в 1661–1667, 1675–1689 гг.

Территория, охваченная крестьянскими волнениями, вызванными походом атамана В. Уса в 1666 г.  
 Территория, охваченная восстанием Степана Разина в 1670–1671 гг.  
 Поход атамана Василия Уса в 1666 г.  
 Походы С. Разина  
 Походы атаманов С. Разина  
 Походы: правительственные войск  
 1648 Места и годы городских восстаний  
 1650 Осада городов  
 1648 Города, захваченные восставшими  
 Чугуев  
**ТАТАРЫ**  
 Народы, участвовавшие в восстании С. Разина  
 Лагерь С. Разина зимой 1669–1670 гг.  
 Место пленения С. Разина 14 апреля 1671 г.  
 Цифрой 1 на карте обозначена территория Османской империи  
 Масштаб 1:13 500 000



# Алексей Михайлович (1645-1676)



1649 Соборное  
уложение

1653 Последний  
Земский собор

Граница Российской государственности на конец XVII в.

Территория, охваченная восстанием в 1650 г.

Территория, охваченная восстанием башкир в 1664-1668 гг.

Территория, охваченная крестьянскими волнениями в результате похода атамана В. Уса в 1666 г.

Территория, охваченная восстанием Степана Разина в 1670-1671 гг.

Поход атамана Василия Уса в 1666 г.

Походы С. Разина

Походы атаманов С. Разина

Походы: правительственные войск

1648 Места и годы городских восстаний

1650 Осада городов

1648 Города, захваченные восставшими

Чугуев

ТАТАРЫ

Народы, участвовавшие в восстании С. Разина

Лагерь С. Разина зимой 1669-1670 гг.

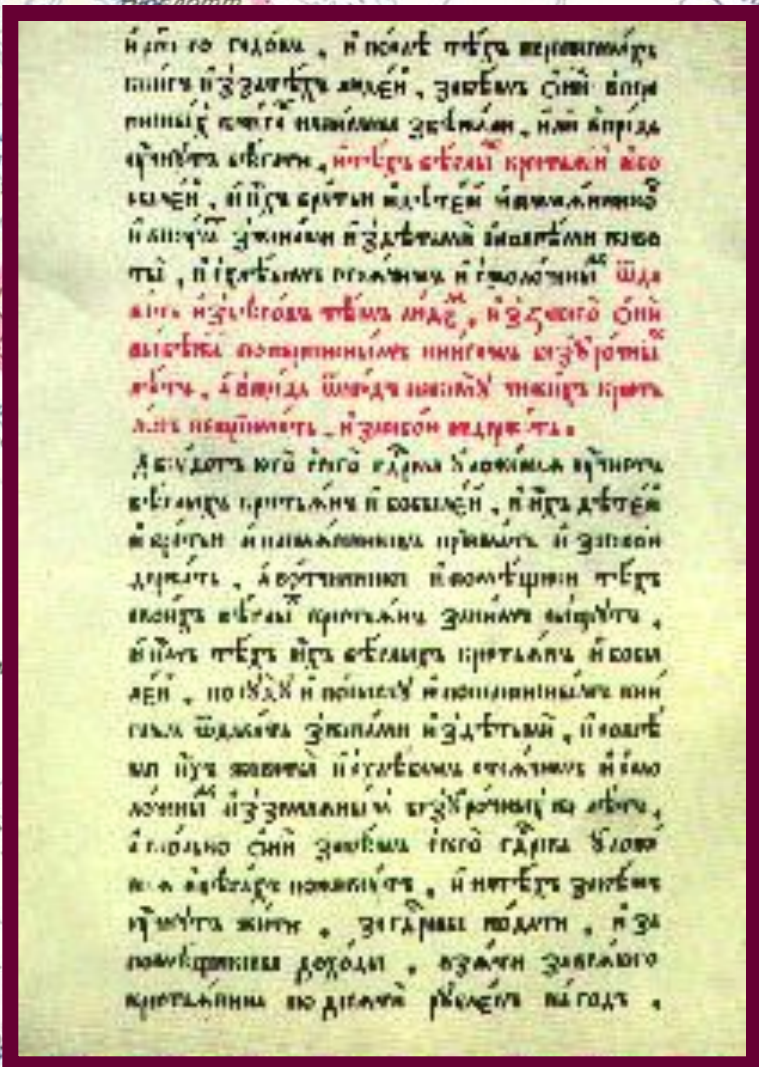
Место пленения С. Разина 14 апреля 1671 г.

Цифрой 1 на карте обозначена территория Османской империи

Масштаб 1:13 500 000



# Соборное уложение 1649 г.



Соборное уложение 1649 г.  
Раздел о белых крестьянах.

В 1649 г. Земский Собор принял Соборное уложение - общерусский свод законов.

В нем отменялись урочные лета-это означало окончательное закрепощение крестьян. Горожане были прикреплены к посадам, а помещики стали отвечать за преступления своих крестьян. Главными объявлялись преступления против царя и его имущества.

- Граница Российской государственности на конец XVII в.
- Территория, охваченная восстанием в 1650 г.
- Территория, охваченная восстаниями башкир в 1661-1667, 1675-1689 гг.
- Территория, охваченная крестьянскими волнениями в ходе похода С. Разина в 1666 г.
- Территория, охваченная восстанием Степана Разина в 1670-1671 гг.
- Поход атамана Василия Уса в 1666 г.
- Походы С. Разина
- Походы атаманов С. Разина
- Походы: правительственные войска
- Место захвата городских востанов
- Осада городов
- Города, захваченные восставшими
- Народы, участвовавшие в восстании С. Разина
- Лагерь С. Разина зимой 1669-1670 гг.
- Место пленения С. Разина 14 апреля 1671 г.
- Цифрой 1 на карте обозначена территория Османской империи
- Масштаб 1:13 500 000





Граница Российского государства на конец XVII в.

Территория, охваченная восстанием С. Разина в 1670-1671 гг.

Территория, охваченная восстанием В. Уса в 1666 г.

# НАРОДНЫЕ ВОССТАНИЯ XVII в.

- Территория, охваченная крестьянскими волнениями, вызванными походом атамана В. Уса в 1666 г.
- Территория, охваченная восстанием Степана Разина в 1670-1671 гг.
- Поход атамана Василия Уса в 1666 г.
- Походы С. Разина
- Походы атаманов С. Разина
- Походы: правительственные войск
- 1648 Места и годы городских восстаний
- 1650 Осада городов
- 1648 Города, захваченные восставшими
- Чугуев
- ТАТАРЫ Народы, участвовавшие в восстании С. Разина
- Лагерь С. Разина зимой 1669-1670 гг.
- Место пленения С. Разина 14 апреля 1671 г.

Цифрой 1 на карте обозначена территория Османской империи


Масштаб 1:13 500 000



# 1648 г. СОЛЯНОЙ БУНТ







# 1662 г. МЕДНЫЙ БУНТ

Цифрой 1 на карте обозначена территория Османской империи

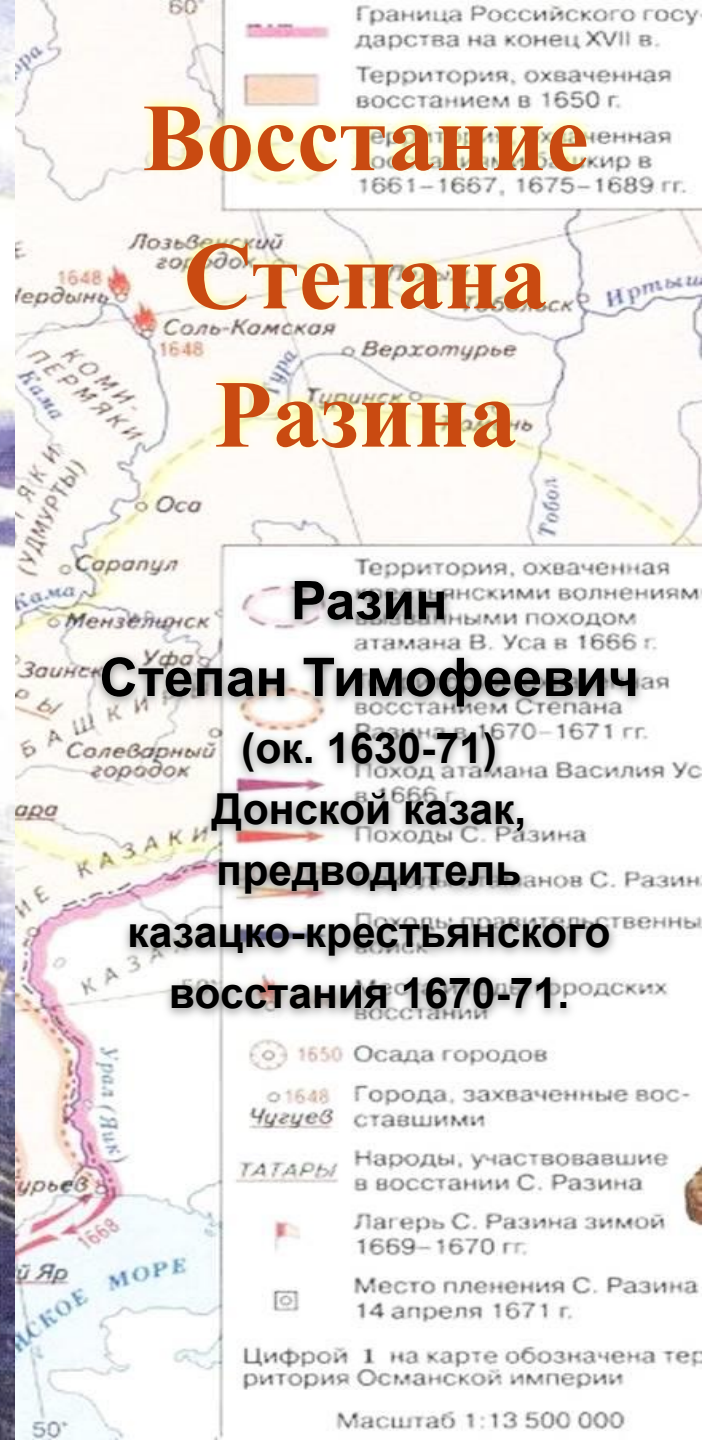
Масштаб 1:13 500 000





# Восстание Степана Разина

**Разин**  
**Степан Тимофеевич**  
(ок. 1630-71)  
Донской казак,  
предводитель  
казацко-крестьянского  
восстания 1670-71.








# Восстание Степана Разина

## Поход главных сил повстанцев

## Действия царских войск против повстанцев

 Район, охваченный  
крестьянской войной

 Осада городов  
повстанческой армией

 Пункты, взятые повстанцами

Ярославль

МОСКВА

Муром

Алатырь

Шацк

Тамбов

Воронеж

Острогожск

Чугуев

место пленения  
Степана Разина

Черкасск

Кагальницкий  
городок

Царицын

Черный Яр

Астрахань

Терский городок

Козмодемьянск

Казань

Уфа

Симбирск

Саранск

Пенза

Самара

Саратов

Гурьев

КАСПИЙСКОЕ  
МОРЕ

[статья](#)

[список](#)





# Вопросы для сравнения

# Городские восстания, соляной бунт, медный бунт

# Восстание Степана Разина

## Даты

## Территория

## Причины восстаний

## Повод к восстаниям

## Состав восставших

## Основные события

## Результаты

Граница Российской государственности на конец XVII в.

Территория, охваченная восстанием Степана Разина в 1650 г.

Территория, охваченная восстаниями башкир в 1661–1667, 1675–1689 гг.

Территория, охваченная крестьянскими волнениями, вызванными походом атамана В. Уса в 1666 г.

Территория, охваченная восстанием Степана Разина в 1670–1671 гг.

Поход атамана Василия Уса в 1666 г.

Походы С. Разина

Походы атаманов С. Разина

Походы: правительственные войск

1648 Места и годы городских восстаний

1650 Осада городов

1648 Города, захваченные восставшими

ТАТАРЫ Народы, участвовавшие в восстании С. Разина

Лагерь С. Разина зимой 1669–1670 гг.

Место пленения С. Разина 14 апреля 1671 г.

Цифрой 1 на карте обозначена территория Османской империи

Масштаб 1:13 500 000



<p><b>Вопросы для сравнения</b></p>	<p><b>Городские восстания, соляной и медный бунты</b></p>	<p><b>Восстание Степана Разина</b></p>
<p><b>Даты</b></p>		
<p><b>Территория</b></p>	<p>Соляной и медный бунты – Москва Городские восстания - Новгород, Псков, Великий Устюг, Чердынь, Соль Камская, Романов, и др.</p>	
<p><b>Причины восстаний</b></p>	<p>Соляной бунт - введение налога на соль (ухудшило положение населения в стране) Медный бунт - Экономическое положение страны. Городские восстания - Сложное экономическое положение страны из – за неудачной внешней политики.</p>	
<p><b>Повод к восстаниям</b></p>	<p>Соляной бунт - Подача челобитной царю - арест просителей, неудачные переговоры между челобитчиками и представителями царя Медный бунт – выпуск медных денег, рост цен Городские восстания - неурожайный год, рост цен на хлеб</p>	 <ul style="list-style-type: none"> <li> Территория, охваченная крестьянскими волнениями вызванными походом атамана В. Уса в 1666 г.</li> <li> Территория, охваченная восстанием Степана Разина в 1670–1671 гг.</li> <li> Поход атамана Василия Уса в 1666 г.</li> <li> Походы С. Разина</li> <li> Походы атаманов С. Разина</li> <li> Походы правительственных войск</li> <li> 1648 Места и годы городских восстаний</li> <li> 1650 Осада городов</li> <li> Города, захваченные восставшими</li> <li> ТАТАРЫ Народы, участвовавшие в восстании С. Разина</li> <li> Лагерь С. Разина зимой 1669–1670 гг.</li> <li> Место пленения С. Разина 14 апреля 1671 г.</li> </ul>
<p><b>Состав восставших</b></p>	<p>Соляной бунт - Холопы, горожане, верхушка посада, стрельцы, дворяне Медный бунт – Чернь, солдаты, горожане, крестьяне. Городские восстания - Городское население, крестьянство</p>	
<p><b>Основные события</b></p>	<p>Соляной и медный бунты - Погром дворов бояр и дворян, физическая расправа над вельможами. Городские восстания - Выступление горожан. Переход власти к городским старостам. Введение войск. Репрессии со стороны правительства.</p>	
<p><b>Результаты</b></p>	<p>Соляной бунт - Уступки со стороны царя. Созыв Земского собора, принятие Соборного уложения</p>	<p>Цифрой 1 на карте обозначена территория Османской империи Масштаб 1:13 500 000</p>