

# «Бунташный век». Народные восстания во II половине XVII века.

Граница Российского государства на конец XVII в.  
 Территория, охваченная восстанием в 1650 г.  
 Территория, охваченная восстаниями башкир в 1661–1667, 1675–1689 гг.

Территория, охваченная крестьянскими волнениями, вызванными походом атамана В. Уса в 1666 г.  
 Территория, охваченная восстанием Степана Разина в 1670–1671 гг.  
 Поход атамана Василия Уса в 1666 г.  
 Походы С. Разина  
 Походы атаманов С. Разина  
 Походы: правительственные войск  
 1648 Места и годы городских восстаний  
 1650 Осада городов  
 1648 Города, захваченные восставшими  
 Чугуев  
 ТАТАРЫ Народы, участвовавшие в восстании С. Разина  
 Лагерь С. Разина зимой 1669–1670 гг.  
 Место пленения С. Разина 14 апреля 1671 г.

Цифрой 1 на карте обозначена территория Османской империи  
 Масштаб 1:13 500 000



# Алексей Михайлович (1645-1676)



1649 Соборное  
уложение

1653 Последний  
Земский собор

Граница Российской государственности на конец XVII в.

Территория, охваченная восстанием в 1650 г.

Территория, охваченная восстаниями башкир в 1660–1668, 1667–1689 гг.

Территория, охваченная крестьянскими волнениями в результате похода атамана В. Уса в 1666 г.

Территория, охваченная восстанием Степана Разина в 1670–1671 гг.

Поход атамана Василия Уса в 1666 г.

Походы С. Разина

Походы атаманов С. Разина

Походы: правительственные войск

1648 Места и годы городских восстаний

1650 Осада городов

1648 Города, захваченные восставшими

Чугуев

ТАТАРЫ

Лагерь С. Разина зимой 1669–1670 гг.

Место пленения С. Разина 14 апреля 1671 г.

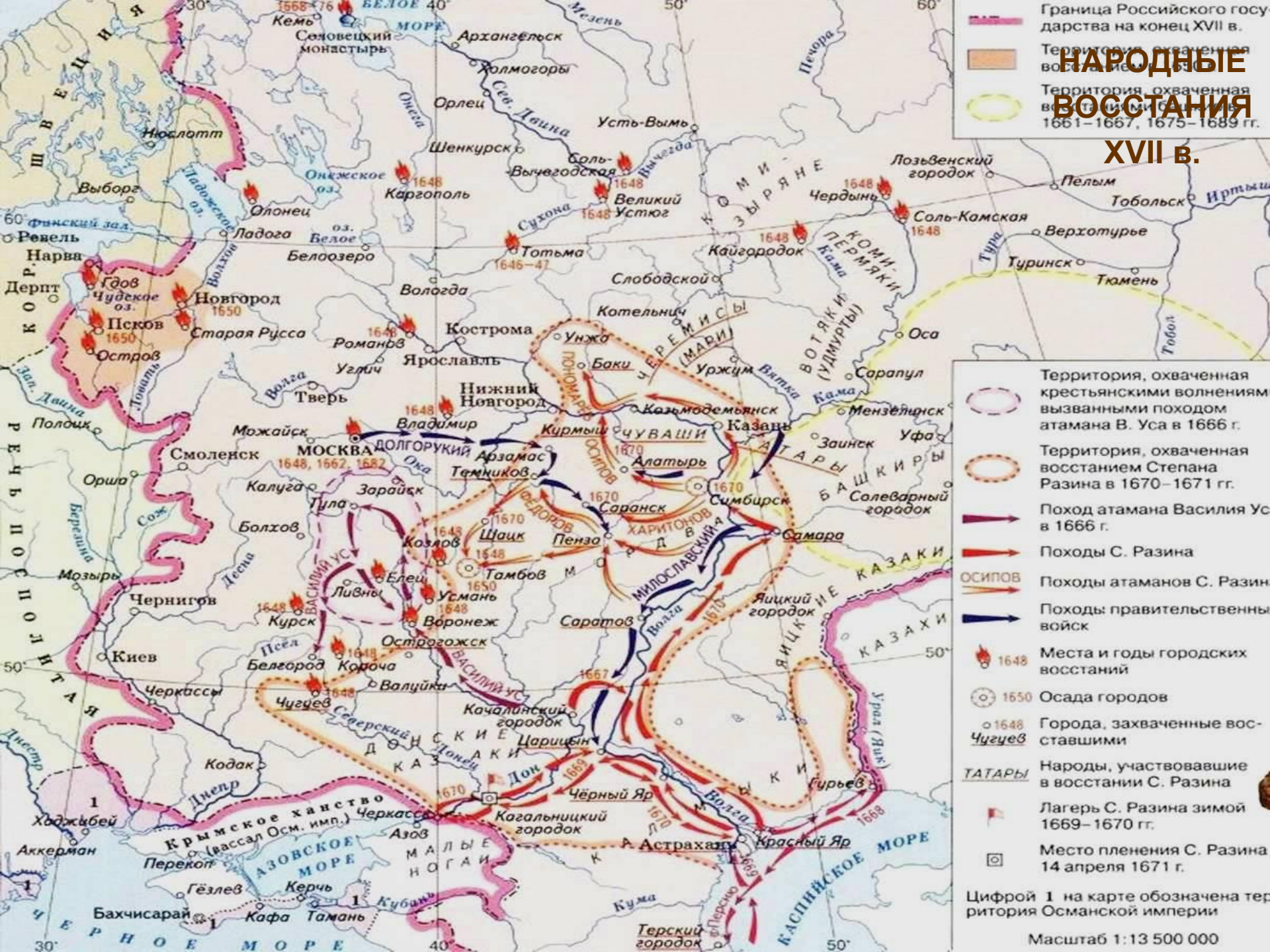
Цифрой 1 на карте обозначена территория Османской империи

Масштаб 1:13 500 000









Граница Российского государства на конец XVII в.

Территория, охваченная восстанием С. Разина в 1670-1671 гг.

Территория, охваченная восстанием Степана Разина в 1670-1671 гг.

# НАРОДНЫЕ ВОССТАНИЯ XVII в.

- Территория, охваченная крестьянскими волнениями, вызванными походом атамана В. Уса в 1666 г.
- Территория, охваченная восстанием Степана Разина в 1670-1671 гг.
- Поход атамана Василия Уса в 1666 г.
- Походы С. Разина
- Походы атаманов С. Разина
- Походы: правительственные войск
- 1648 Места и годы городских восстаний
- 1650 Осада городов
- 1648 Города, захваченные восставшими
- Чугуев
- ТАТАРЫ Народы, участвовавшие в восстании С. Разина
- Лагерь С. Разина зимой 1669-1670 гг.
- Место пленения С. Разина 14 апреля 1671 г.

Цифрой 1 на карте обозначена территория Османской империи


Масштаб 1:13 500 000



# 1648 г. СОЛЯНОЙ БУНТ







# 1662 г. МЕДНЫЙ БУНТ

Цифрой 1 на карте обозначена территория Османской империи

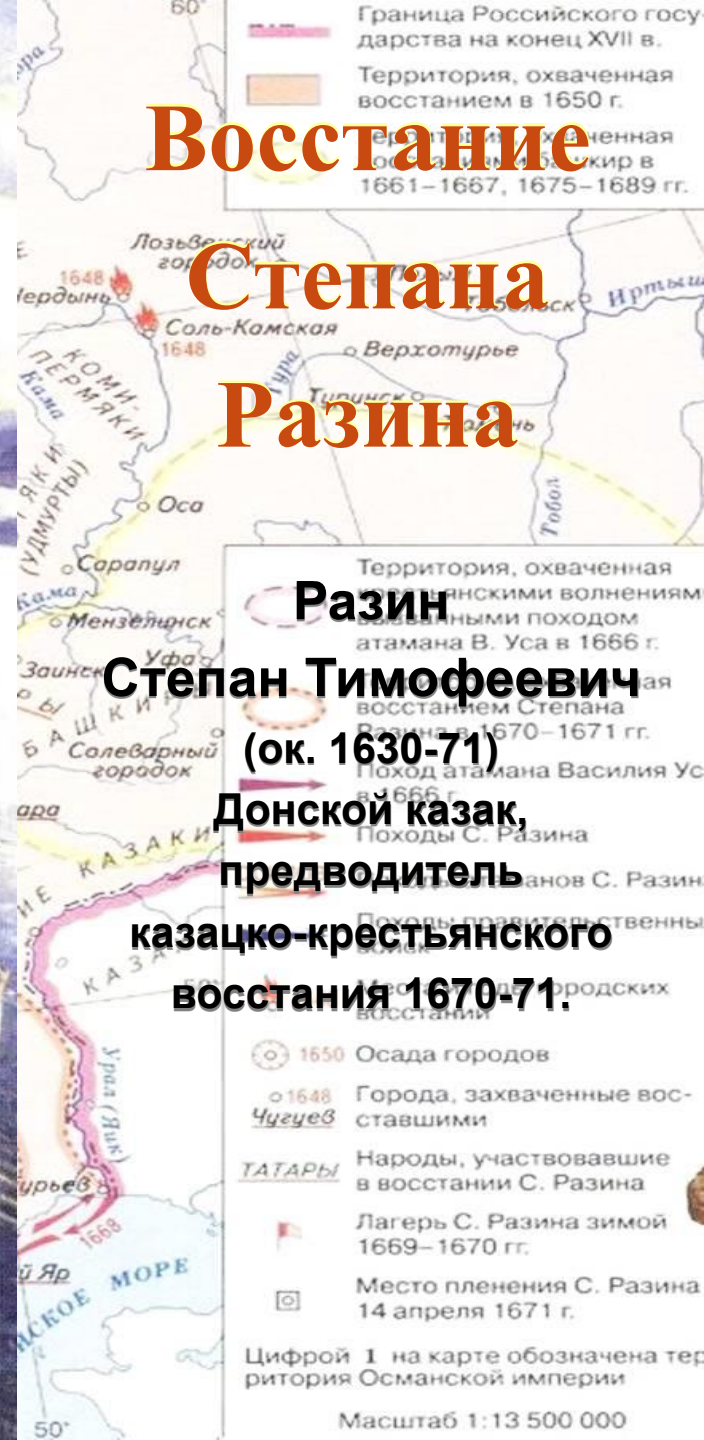
Масштаб 1:13 500 000





# Восстание Степана Разина

**Разин**  
**Степан Тимофеевич**  
(ок. 1630-71)  
Донской казак,  
предводитель  
казацко-крестьянского  
восстания 1670-71.







**Восстание  
Степана  
Разина**


**Поход главных сил повстанцев**

**Действия царских войск  
против повстанцев**



 Район, охваченный крестьянской войной

 Осада городов повстанческой армией

 Пункты, взятые повстанцами







<p><b>Вопросы для сравнения</b></p>	<p><b>Городские восстания, соляной и медный бунты</b></p>	<p><b>Восстание Степана Разина</b></p>
<p><b>Даты</b></p>		<p>Граница Российского государства в начале XVII в.  Территория, охваченная восстанием в 1650 г.  Территория, охваченная восстаниями башкир в 1661–1667, 1675–1689 гг.</p>
<p><b>Территория</b></p>	<p>Соляной и медный бунты – Москва  Городские восстания - Новгород, Псков, Великий Устюг, Чердынь, Соль Камская, Романов и др.</p>	
<p><b>Причины восстаний</b></p>	<p>Соляной бунт - введение налога на соль (ухудшило положение населения в стране).  Медный бунт - Экономическое положение страны.  Городские восстания - Сложное экономическое положение страны из-за неудачной внешней политики.</p>	
<p><b>Повод к восстаниям</b></p>	<p>Соляной бунт - Подача челобитной царю - арест просителей, неудачные переговоры между челобитчиками и представителями царя  Медный бунт – выпуск медных денег, рост цен  Городские восстания - неурожайный год, рост цен на хлеб</p>	 <p>Территория, охваченная крестьянскими волнениями, вызванными походом атамана В. Уса в 1666 г.  Территория, охваченная восстанием Степана Разина в 1670–1671 гг.  Поход атамана Василия Уса в 1666 г.  Походы С. Разина  Походы атаманов С. Разина  Походы: правительственные войск  Места и годы городских восстаний  Осада городов</p>
<p><b>Состав восставших</b></p>	<p>Соляной бунт - Холопы, горожане, верхушка посада, стрельцы, дворяне  Медный бунт – Чернь, солдаты, горожане, крестьяне.  Городские восстания - Городское население, крестьянство</p>	<p>ОСИПОВ  Походы атаманов С. Разина  Походы: правительственные войск  1648  Места и годы городских восстаний  1650  Осада городов</p>
<p><b>Основные события</b></p>	<p>Соляной и медный бунты - Погром дворов бояр и дворян, физическая расправа над вельможами.  Городские восстания - Выступление горожан. Переход власти к городским старостам. Введение войск. Репрессии со стороны правительства.</p>	<p>1648  Города, захваченные восставшими  ТАТАРЫ  Народы, участвовавшие в восстании С. Разина  Лагерь С. Разина зимой 1669–1670 гг.</p>
<p><b>Результаты</b></p>	<p>Соляной бунт - Уступки со стороны царя. Созыв Земского собора, принятие Соборного уложения  Медный бунт - Подавление восстания войсками. Отмена медных денег.  Городские восстания - Подавление восстания</p>	<p>1648  Города, захваченные восставшими  ТАТАРЫ  Народы, участвовавшие в восстании С. Разина  Лагерь С. Разина зимой 1669–1670 гг.  Место пленения С. Разина 14 апреля 1671 г.  Цифрой 1 на карте обозначена территория Османской империи  Масштаб 1:13 500 000</p>