


Днепропетровск



Подготовила
Ученица 11-А
СЗШ №80
Герасименко Карина

Днепропетровск (первоначальное название Екатеринослав (1776—1797 гг.; 1802—1926 гг.; в 1797—1802 годах назывался Новороссийском); современное имя состоит из названия реки, на которой стоит город, и фамилии советского партийного и государственного деятеля.

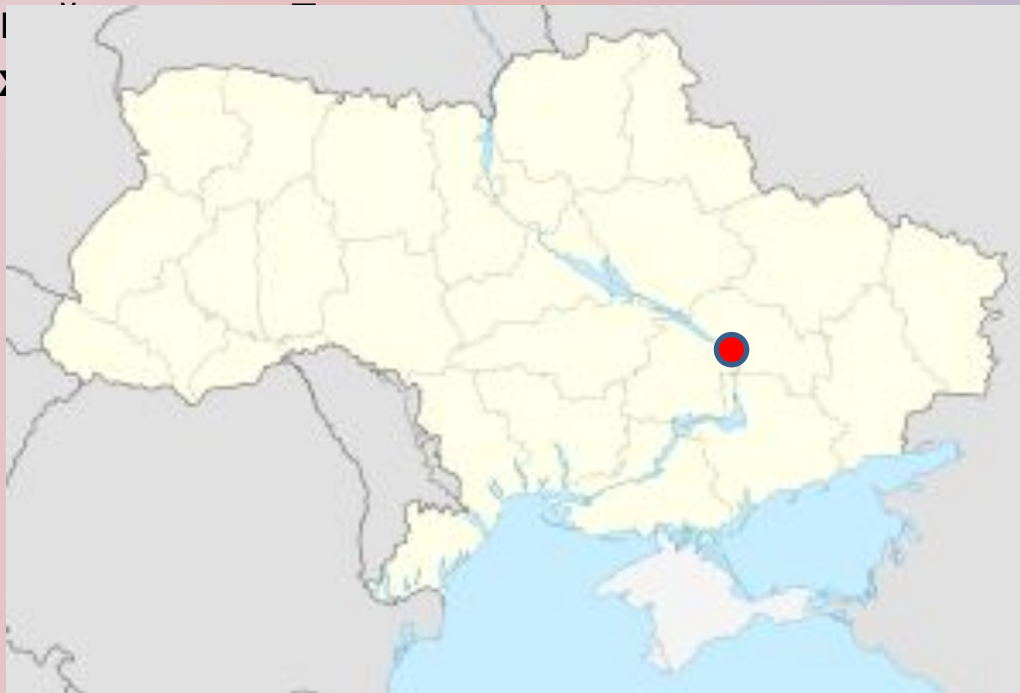
Днепропетровск — город, областной центр Днепропетровской области Украины, центр Днепропетровской агломерации. Четвёртый город по численности населения на Украине после Киева, Харькова и Одессы.

Днепропетровск — один из крупнейших промышленных, экономических и транспортных центров, центр металлургии и космическая столица Украины. Особенно развита чёрная металлургия, металлообработка, машиностроение и другие тяжёлые отрасли промышленности.

На 1 июля 2013 года по данным облстата наличное население составило 1 000 111 человек



Днепропетровск располагается в центральной части Украины на обоих берегах среднего Днепра в степной зоне. Правобережная часть находится на отрогах Приднепровской возвышенности — в основном, на четырёх холмах, разграниченных балками (ярами) с ручьями. Рельеф возвышенного правого берега Днепра на территории г. Днепропетровска характеризуется развитие густой овражно-балочной сети, которая имеет общую протяженность более 120 км, занимает площадь около 5 тыс.га и образована 15 балками и более 40 оврагами. Левобережная часть — низменная, на западе изрезанная вытянутыми озёрами — остатками древней Протовчи. В черте города в Днепр впадают реки Орель (канал) и Самара. Географическая особенность города — наличие на одном из берегов Днепропетровского острова, который разделяют



В целом климат города умеренный, с мягкой зимой и тёплым (иногда знойным) летом.

Среднегодовая температура воздуха составляет 9,0 °С, наиболее низкая она в январе (минус 3,7 °С), наиболее высокая — в июле (22,1 °С)

Климат Днепропетровска

Показатель	Янв.	Фев.	Март	Апр.	Май	Июнь	Июль	Авг.							
Сен.	Окт.	Нояб.	Дек.	Год											
Абсолютный максимум, °С	16,3	40,9	12,3	17,5	24,1	31,8	36,1	37,8	39,8	40,9	36,5	32,6	20,6		
Средний максимум, °С	13,7		-1	0,0	6,0	15,2	22,1	25,6	28,0	27,4	21,5	13,8	5,2	0,2	
Средняя температура, °С	9,0		-3,7	-3,4	1,8	9,6	16,1	19,8	22,1	21,4	15,5	8,9	2,0	-2,3	
Средний минимум, °С			-6,1	-6,3	-1,6	4,9	10,6	14,6	16,7	15,8	10,7	5,0	-0,5	-4,7	4,9
Абсолютный минимум, °С	-17,9	-27,8	-30	-27,8	-30		-19,2	-8,2	-2,4	3,9	5,9	3,9	-3	-8	
Норма осадков, мм			45	43	43	38	42	60	54	43	41	37	46	47	539

Источник: Погода и климат

Днепропетровск

Флаг
города



Герб
города



Днепропетровск — город, областной центр Днепропетровской области Украины, центр Днепропетровской агломерации. Четвёртый город по численности населения на Украине после Киева, Харькова и Одессы.

Днепропетровск



Днепропетровск — один из крупнейших промышленных, экономических и транспортных центров, центр металлургии и космическая столица Украины

Днепропетровск



Старое название – Екатеринослав.

Открытка 1890 год

Днепропетровск




Главпочтамт (до 1917 года)

Днепропетровск



Проспект – 1910 год

Днепропетровск



Цирк сегодня

Днепропетровск



Спасо-Преображенский кафедральный собор. Исторический центр и первая постройка города. Заложен Екатериной II

Днепропетровск



Photo by Andrew

Причал речного порта

Днепропетровск



Поплавок

Днепропетровск



Стадион Днепр - Арена

Днепропетровск



ДК Машиностроителей

Днепропетровск



Свято-Троицкий собор

Днепропетровск



Здание областной Администрации