

Тема:

Древнее
Междуречье.

● Сегодня будем изучать:

- Страну между двух рек.
- Большие города Междуречья.
- Школы Междуречья.

Междуречье



Почему с карты
исчезло
государство
Междуречье?

В Междуречье много урожая, земля очень хорошая, растет много овощей, картофеля, хлеба.



ПРОЧИТАЙТЕ ВОПРОС :

- Когда возникли государства Междуречья?

Ответьте на него с помощью учебника
страница 63.



ЗАПИШИТЕ ОТВЕТ В ТЕТРАДЬ:

Государства Междуречья возникли
пять тысяч лет назад (очень давно).



ПРОЧИТАЙТЕ ВОПРОС:

- Как называются крупные (большие) реки?

Найдите ответ на странице 63.

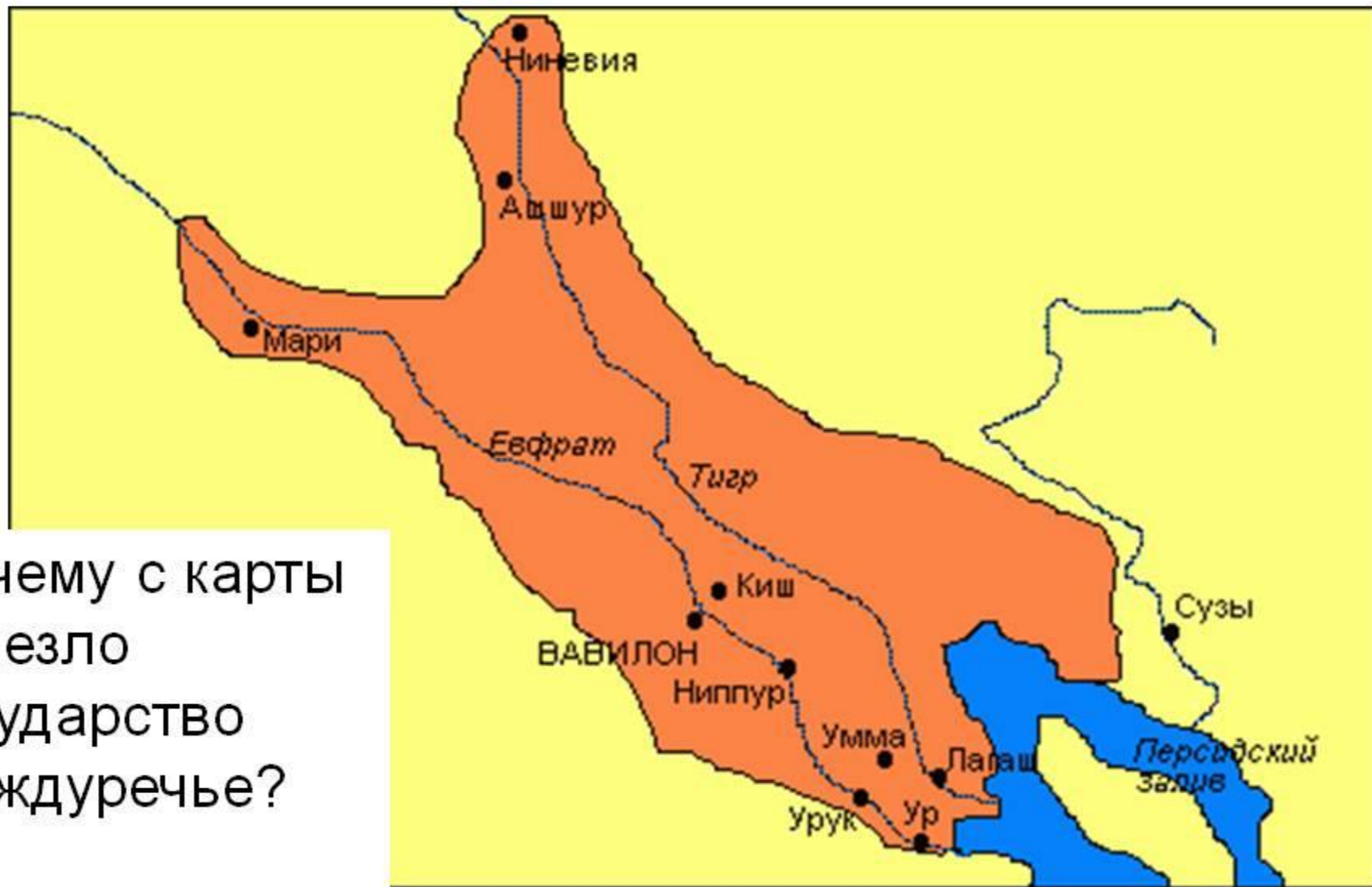


ЗАПИШИТЕ ОТВЕТ В ТЕТРАДЬ:

Крупные реки Междуречья
назывались Тигр и Ефрат.



Междуречье



Почему с карты
исчезло
государство
Междуречье?

Из маленьких деревень строились
большие города.



Прочитайте вопрос:

Какие города были самыми крупными?

Найдите ответ на странице 63.

Междуречье



Почему с карты
исчезло
государство
Междуречье?

Запишите в тетрадь:

Большими городами
Междуречья были Ур и
Урук.



Эшнунна

Киш

Река Евфрат

Река Тигр

Урук

Лагаш

Ларса

Ур

ШУМЕР

Эреду


ПУСТЫНЯ

ПЕРСИДСКИЙ ЗАЛИВ

В междуречье мало деревьев, леса.
Поэтому дома строили из глины.



В городах Междуречья строили храмы.



Запишите в тетрадь:

Храмы строили для богов.

Вопрос:


Какие боги были в Междуречье?

Найдите ответ на странице 64.


Запишите в тетрадь.



Главный бог воды - Эа.



Богиня любви-
Иштар



Бог луны- Син

Вопрос:


Кто мог подниматься в храмы? (дома богов).

Найдите ответ на странице 64.

Ответ:

Только жрец мог подняться
наверх храма.

ЖРЕЦ



Школа в Междуречье



Школа в Междуречье



Закрепление:

Древнее Междуречье



- Территория какого государства изображена на карте?

Домашнее задание:

- Выучить записи в тетради.