



Древние государства Востока.



Презентацию подготовила
Иванова Лилия 7А.

Древние государства Востока

Великая
Китайская
стена

Древний
Китай

Древний
Египет


Вавилон

Ассирия

Финикия


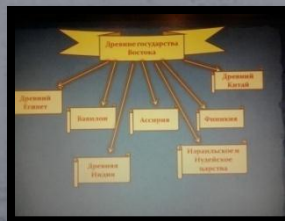
Древняя
Индия

Израильское и
Иудейское
царства



Древний Египет.

- Египет - сказочная страна пирамид, верблюдов и золотистых песков пустыни, издавна манящая туристов своей неповторимой красотой и загадочностью. Египет является одним из крупнейших арабских государств, расположенный большей частью своей территории вдоль реки Нил, в Северо-Восточной Африке. На севере, берега страны фараонов омываются Средиземным морем, а на востоке - Красным, на границе с Суэцким каналом.
- Термин «Египет» (Aigyptos) происходит от финикийского «Хикупта» – искаженного египетского «Хаткапта» («Храм Птаха»), названия древнеегипетской столицы Мемфиса.
- Историю Древнего Египта делят на следующие эпохи: Первый (начало 4 тыс. до н.э.) и Второй (середина 4 тыс. до н.э.) додинастический периоды; Раннее царство (32–29 вв. до н.э.); Древнее царство (28–23 вв. до н.э.); Первый переходный период (23–21 вв. до н.э.); Среднее царство (21–18 вв. до н.э.); Второй переходный период (конец 18 – середина 16 вв. до н.э.); Новое царство (16–11 вв. до н.э.); Третий переходный период (11–10 вв. до н.э.); Позднее царство (9–7 вв. до н.э.); эпоха Персидского господства (конец 6–4 вв. до н.э.).



Вавилон.

- Вавилон – крупнейший город древней Месопотамии, столица Вавилонского царства в 19-6 вв. до н.э., Важнейший торговый и культурный центр Передней Азии. Вавилон происходит от аккадских слов “Баб-илу” – “Врата бога”. Древний Вавилон возник на месте более древнего шумерского города Кадингир, название которого было впоследствии перенесено на Вавилон. Первое упоминание о Вавилоне содержится в надписи аккадского царя Шаркалишарри (23 в. до н.э.). В 22 в.

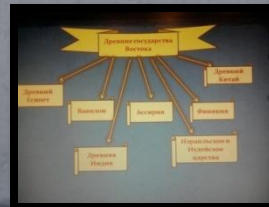
- **Геродот о Вавилоне:**

- «...Построен Вавилон вот так... Лежит на обширной равнине, образуя четырёхугольник, каждая сторона которого 120 стадиев (21 312 м) длины. Окружность всех четырёх сторон города составляет 480 стадиев (85 248 м) Вавилон был не только очень большим городом, но и самым красивым из всех городов, которые я знаю. Прежде всего город окружён глубоким, широким и полным водой рвом, затем идёт стена шириной в 50 царских (персидских) локтей (26,64 м), а высотой в 200 (106,56 м). Царский же локоть на 3 пальца больше обыкновенного (55,5 см)...
- В 331 году до н. э. Вавилон был завоёван Александром Македонским, сделавшим здесь столицу своей империи.

- Вавилон (апокалиптический) — столица Вавилонской монархии — своим могуществом и своеобразием культуры произвёл на иудеев после вавилонского пленения такое неизгладимое впечатление, что имя его сделалось синонимом всякого большого, богатого и притом безнравственного города. История о Вавилонской башне записана во времена Ассирийского царства.

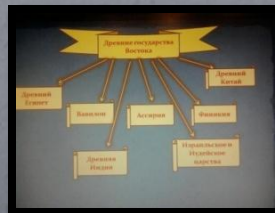


ПЛАН ВАВИЛОНА



Ассирия.

- Ассирия находилась в северной Месопотамии, на реке Тигр, над Вавилонией. Вследствие отсутствия таких естественных границ, как море или горы, она была открыта для нападения со всех сторон и следовательно, чтобы выжить, нуждалась в сильной армии, постоянно находящейся в состоянии боевой готовности. Более того, ассирийцы были предприимчивыми торговцами, а их страна находилась на перекрестке основных торговых путей, проходивших через Месопотамию. Ассирийцы, один из самых воинственных народов истории, веками добивались господства над соседями и, находясь в зените могущества, правили империей, простиравшейся от Персидского залива до Египта. Римляне считали Ассирийскую державу первой «мировой империей» и отдаленной предшественницей их собственной империи — римской.



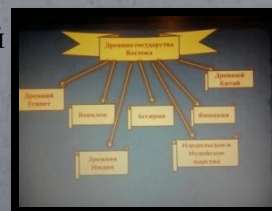
- Как государство Ассирия сформировалась к 1900 году до н.э., однако ей пришлось пережить еще несколько столетий под господством Вавилона и царства Митапни. На протяжении этого длительного и сложного периода ассирийцы не только сумели сохранить свое самосознание, но и установить крепкие военные традиции. В XIV веке до н.э. они перешли к систематическим захватам.

Древняя Индия.



- Ведическая цивилизация послужила основой для индуизма и других культурных аспектов раннего индийского общества. Начиная с VI века до н. э. на территории Индии появилось множество Махаджанападов — независимых королевств и республик. В III веке до н. э. большая часть Южной Азии объединилась в Империю Маурьев под управлением Чандрагупты Маурьи. Наибольшего расцвета империя достигла при правлении буддийского царя Ашоки. В начале II века до н. э. Индия пережила череду нападений со стороны Центральной Азии, результатом которых стало образование на территории Индийского субконтинента Индо-греческого, Индо-скифского и Индо-парфянского царств, а также Кушанской империи. Начиная с III века в истории Индии начался период правления династии Гупта, который принято считать «золотым веком» Индии.

- Древняя Индия – относится к числу первых мировых цивилизаций, и принесла мировой культуре наибольшее количество духовных ценностей. Находки археологов свидетельствуют о наличии в Древней Индии человеческого общества уже в период каменного века. История Индии началась с возникновения Цивилизации долины реки Инд, наибольший расцвет которой произошёл в III тысячелетии до н. э. За Индской цивилизацией последовал ведический период, продолжавшийся вплоть до V века до н. э.



Израильское и Иудейское царства.

- **Израильское царство** - древнее еврейское царство. Согласно Библии, основано в XI веке до н. э. (1020 до н.э.) царём Саулом (Шаулем).
- После смерти царя Соломона в 928 году до н. э. царство было разделено. Десять колен (племен) образовали Северное царство, которое получило название Израиль со столицей в Самарии. Северное царство просуществовало свыше 200 лет, и было уничтожено Ассирией в 721 г. до н. э. Южное царство просуществовало свыше 300 лет, и было уничтожено Вавилоном в 586 году до н. э.
- **Иудейское царство** или **Иудея** - одно из двух иудейских государств (Южное царство), возникших после распада Израильского царства Саула, Давида и Соломона в X веке до н. э., со столицей в Иерусалиме. Включало в себя земли колена Иуды и половину колена Вениамина.



Масада - символ древнего Израильского царства.



Иерусалим - древний город в Палестине.




Финикия.

Название «Финикия» происходит, вероятно, от греческого — «пурпурный», возможно связано с производством пурпуровой краски из особого вида моллюсков, обитавших у побережья Финикии, которое было одним из основных промыслов местных жителей.

Другое объяснение — «страна красного солнечного божества Феникса», появившегося с востока.

Также существует версия, что название происходит от египетского слова «*фенеху*» — «строитель кораблей», так как финикийцы действительно занимались мореплаванием и кораблестроением.

Финикийцы в Библии иногда называются филистимлянами, от которых, по одной из версий, произошло название "Палестина".

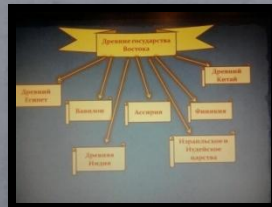


- Финикия — древняя страна, находившаяся на восточном (так называемом Левантийском) побережье Средиземного моря (на территории современных Ливана, Сирии и Израиля).
- Жители страны, финикийцы, создали мощную цивилизацию с развитыми ремёслами, морской торговлей и богатой культурой. Финикийская письменность стала одной из первых зафиксированных в истории систем слогового фонетического письма. Наивысший расцвет финикийской цивилизации приходится на 1200—800 гг. до н. э. В VI веке до н. э. Финикию завоевали персы, а в 332 до н. э. — Александр Македонский.
- Главные города Финикии — Акко, Ахзив, Тир (современный Сур), Цараат (Сарепта), Сидон (современная Сайда), Берута (современный Бейрут), Библ (Гебал), Триполи и Арвад.
- В XIII веке до н. э. Финикия испытала нашествие народов моря
- Уже в XII веке до н. э. были основаны колонии Кадис (Испания) и Утика (Тунис). Затем колонизации подверглась Сардиния и Мальта. На Сицилии финикийцы основали город Палермо.
- В VIII веке до н. э. Финикия была захвачена Ассирией.
- Финикия перешла под власть персов в 538 году до н. э. В результате финикийские колонии западного Средиземноморья получили независимость и объединились под началом Карфагена.

Древний Китай.

● **Древний Китай**, известный как Китай Ханьшуй, подобно другим цивилизациям, родился из огромного тихоокеанского континента Му. Древние китайские записи известны описаниями небесных колесниц и нефритовым производством, которое они разделили с майя. Действительно, древние китайский и майянский языки кажутся очень похожими. Древние китайцы изобрели многое: от туалетной бумаги, до детекторов землетрясений и ракетной технологии и методов печати. В 1959 г. археологами обнаружены алюминиевые ленты, сделанные несколько тысяч лет тому назад, этот алюминий получен из сырья с помощью электричества.

- ◆ **Китайская цивилизация** — одна из старейших в мире. По утверждениям китайских учёных, её возраст может составлять пять тысяч лет, при этом имеющиеся письменные источники покрывают период не менее 3500 лет. Наличие систем административного управления, которые совершенствовались сменяющимися друг друга династиями, раннее освоение крупнейших аграрных очагов в бассейнах рек Хуанхэ и Янцзы, создавало преимущества для китайского государства, экономика которого основывалась на развитом земледелии, по сравнению с соседями-кочевниками и горцами. Ещё более укрепило китайскую цивилизацию введение конфуцианства в качестве государственной идеологии (I век до н. э.) и единой системы письма.
- ◆ Для облегчения объективного восприятия всей протяженности китайской истории, используют следующее разделение:
- ◆ **Доимперский Китай** (Ся, Шан, Чжоу — до 221 до н.э)
- ◆ **Имперский Китай** (Цинь — Цин)
- ◆ **Новый Китай** (1911 — совр.)

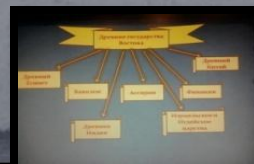




Великая Китайская стена.

Великая Китайская Стена – это одно из самых больших и искусных строительно-технических сооружений в мире. Она протянулась от Ляодунского залива через Северный Китай в пустыню Гоби. Расстояние от одного конца Стены до другого составляет 2450 км, но если учитывать отходящие от Великой Китайской Стены другие крепостные валы, то получится 6000 – 6500 км. Строительство Великой Китайской Стены началось в VII в. до н.э. властями небольших государств, которые строили земляные валы вокруг своих территорий. За всю историю Китая существовало три Великих Стены (каждая протяженностью 5000 км), строительство которых заняло более 2000 лет.

Для строительства **третьей Великой Китайской Стены** династия Мин выделила около 1 миллиона человек.



Источники информации.

- <http://www.egyptolog.ru>
- <http://www.liveinternet.ru>
- <http://ru.wikipedia.org>
- <http://www.sunhome.ru>
- <http://www.google.ru>

