



# Древние цивилизации

# Предшественники

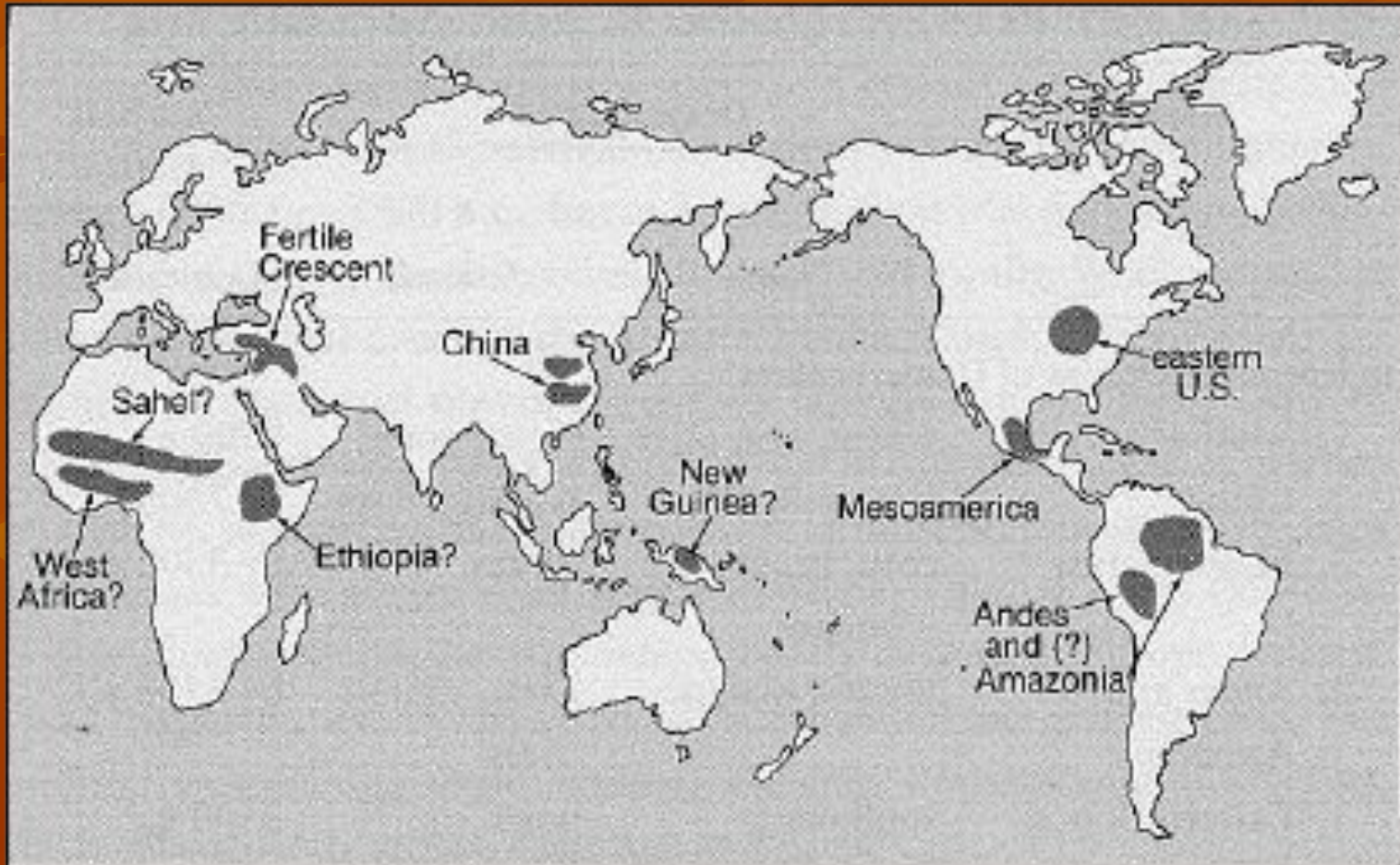




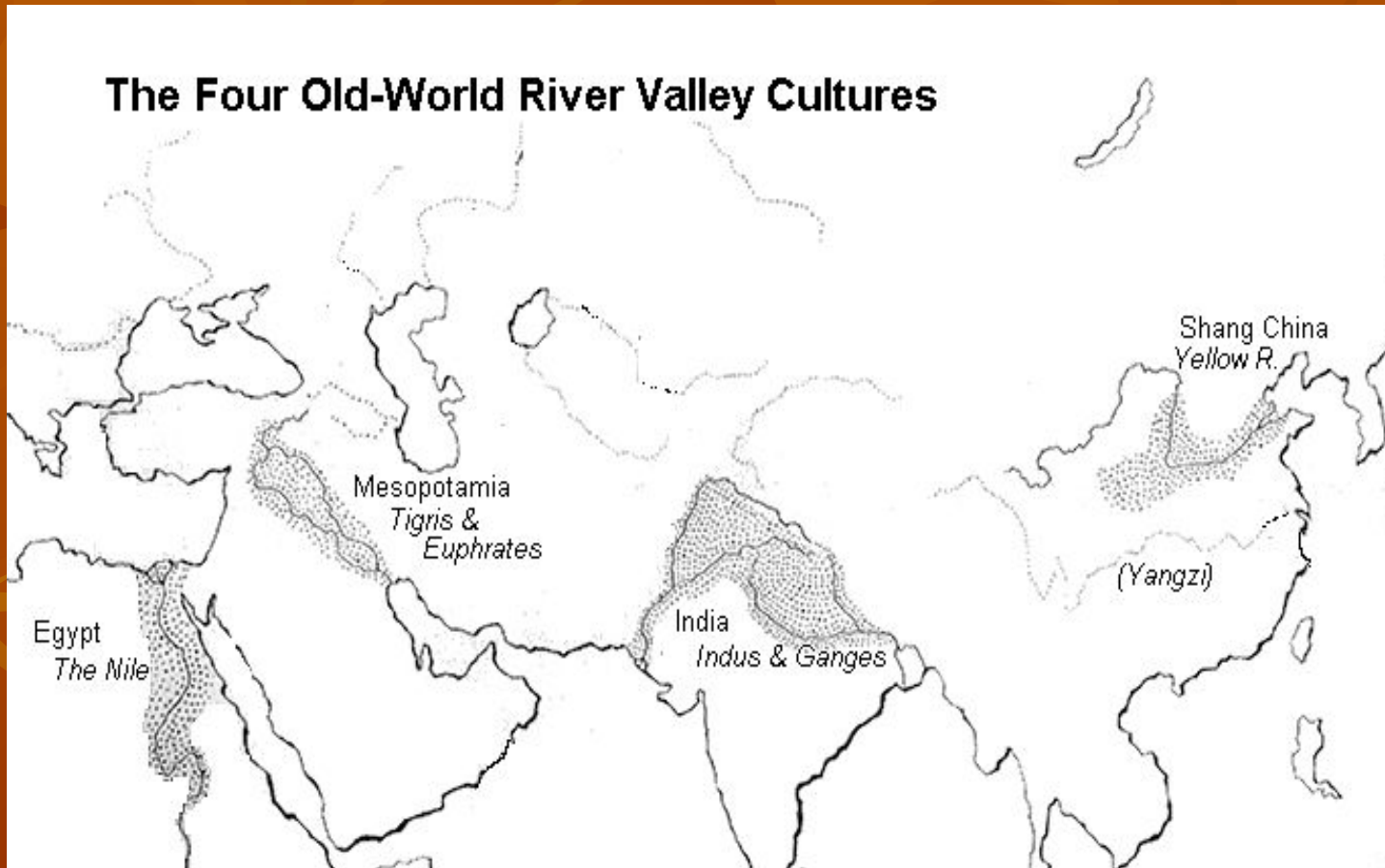




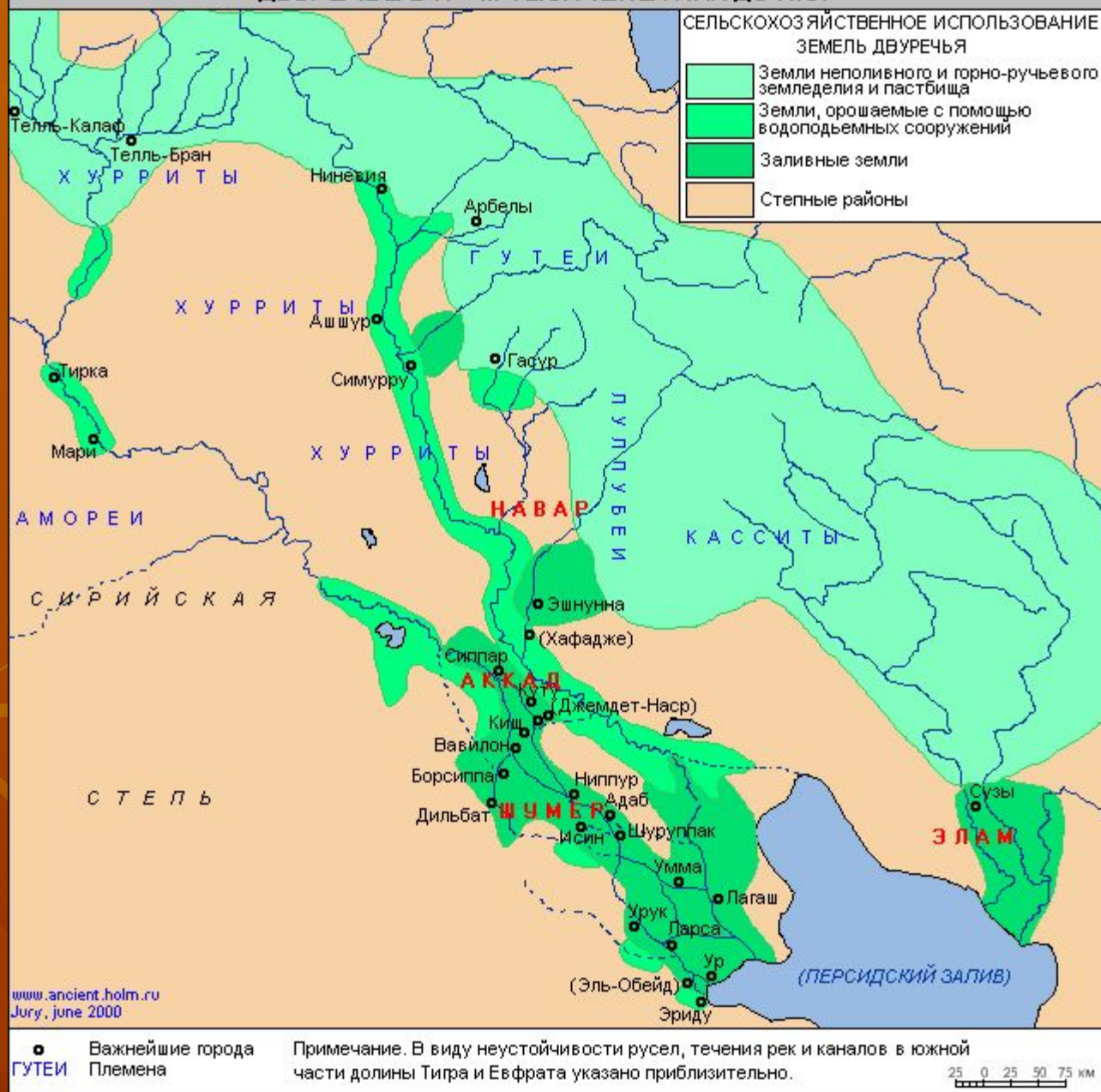
# Плодородные территории



# Древние цивилизации

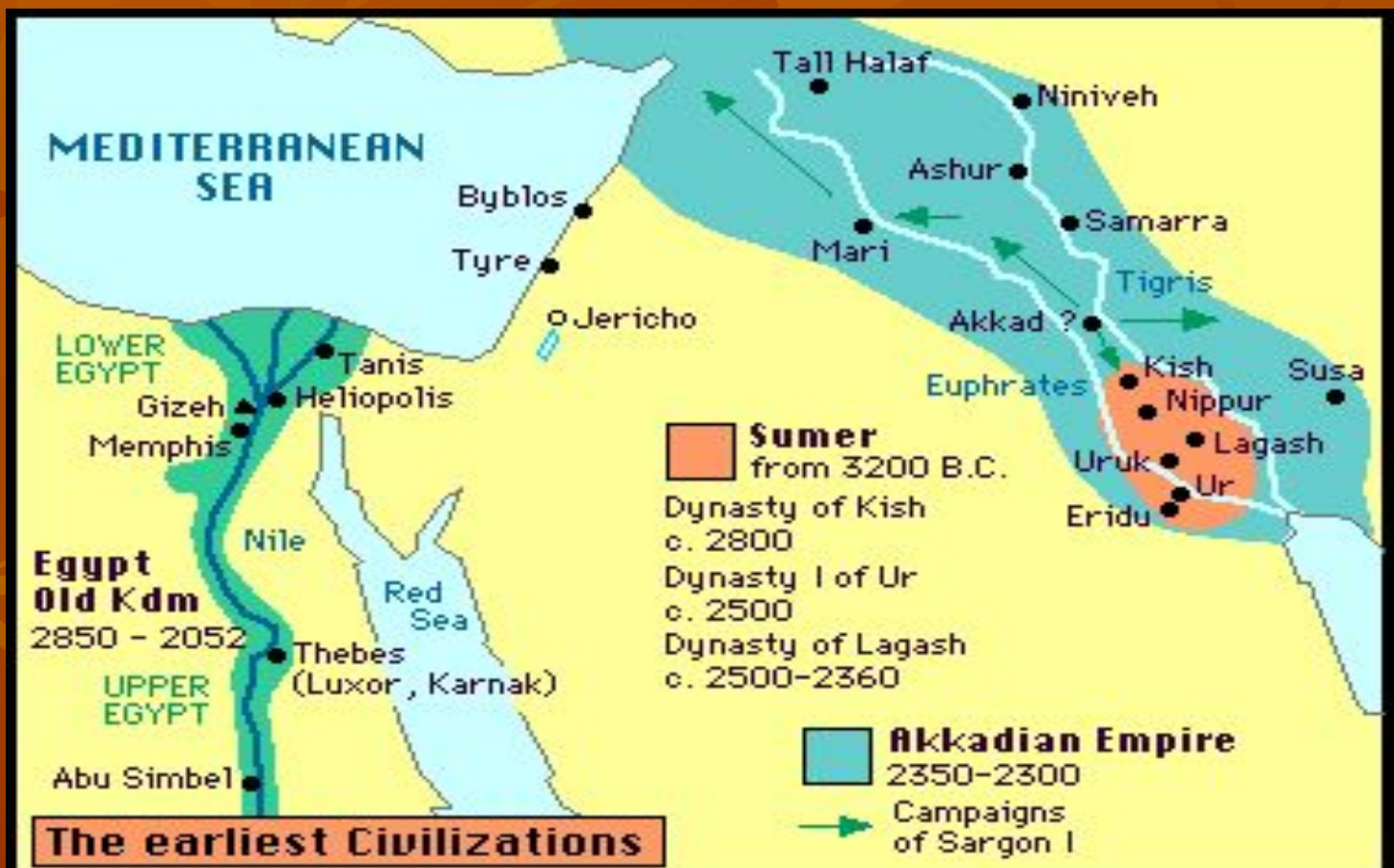


## ДВУРЕЧЬЕ В IV - III ТЫСЯЧЕЛЕТИЯХ ДО Н.Э.



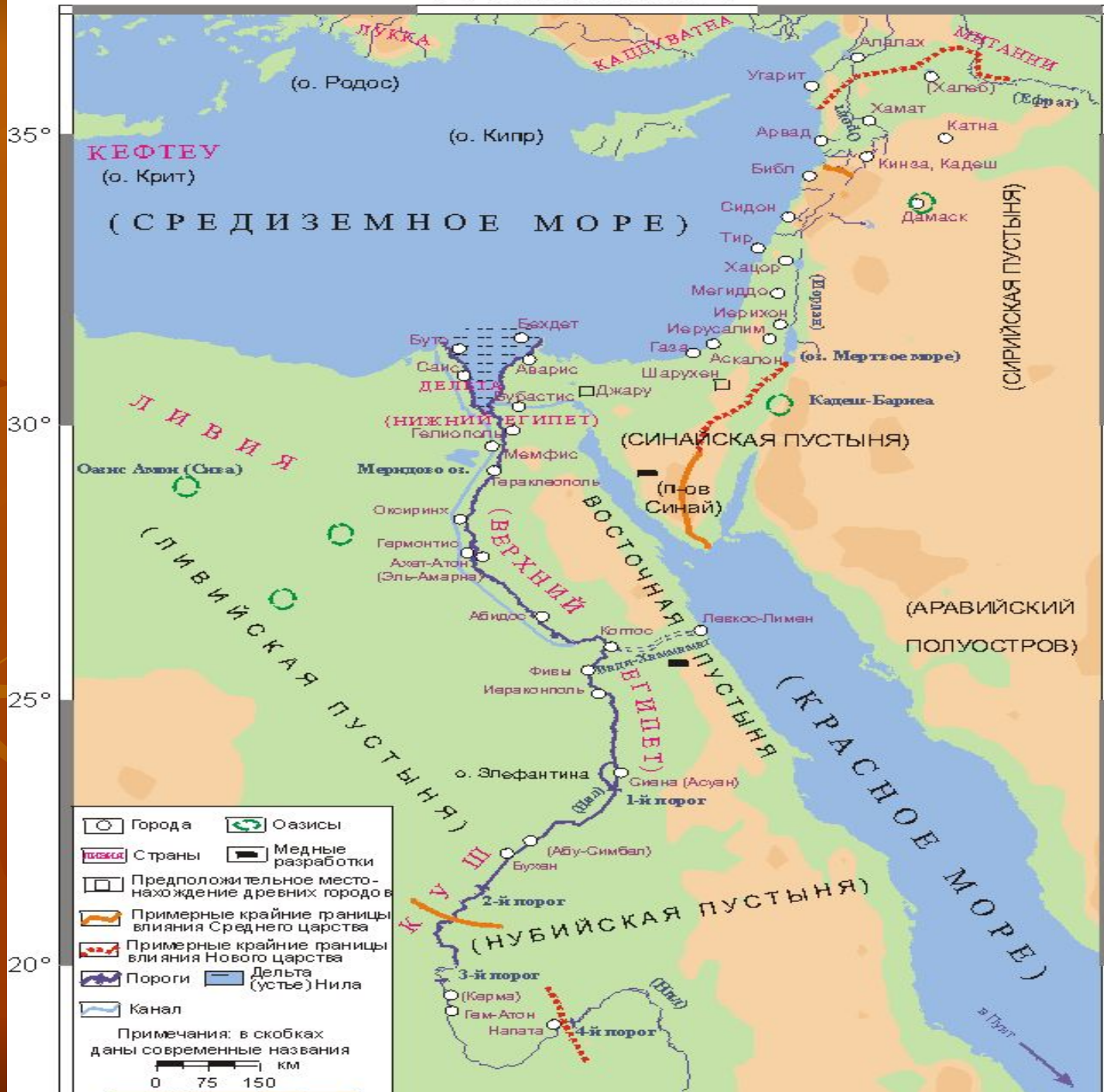


# Шумеро-аккадская цивилизация



Back to: [Worldmap](#)

# ДРЕВНИЙ ЕГИПЕТ



# Пирамиды




# ЗИККУРАТ В УРЕ (реконструкция).




# Ареал распространения цивилизации.



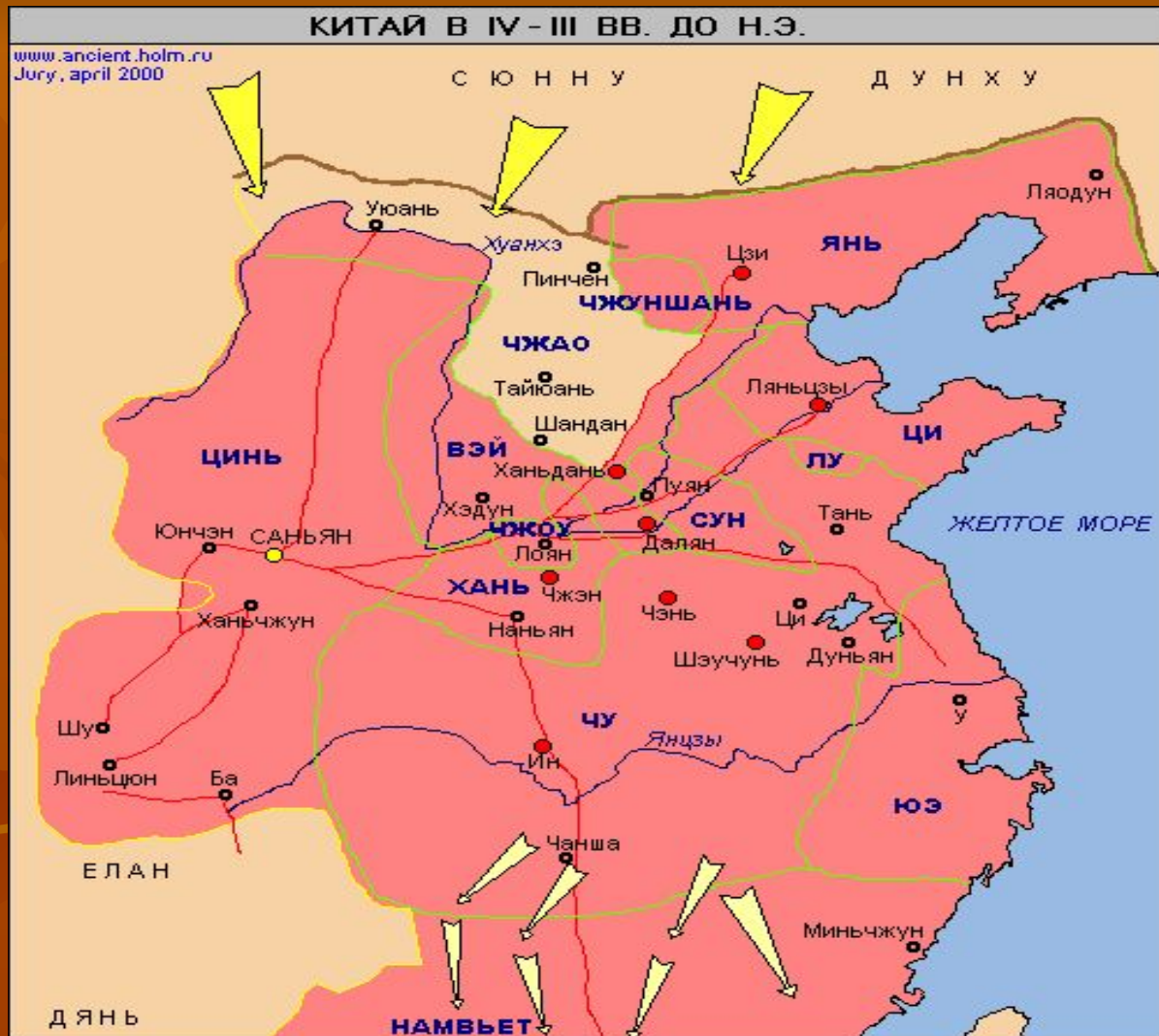
# Раскопанные археологами развалины Мохенджо-Даро.



Статуэтка жреца  
из Мохенджо-  
Даро,  
3-2 тыс. до н. э



# Китай



- ЦИНЬ** Названия и приблизительные границы древнекитайских царств в эпоху Чжаньго
- Столицы семи сильнейших государств
- Столица империи Цинь (221-206)
- Направления вторжений сюнну
- Завоевательные походы войск Цинь Шихуанди (221-214)

- Приблизительные границы империи Цинь

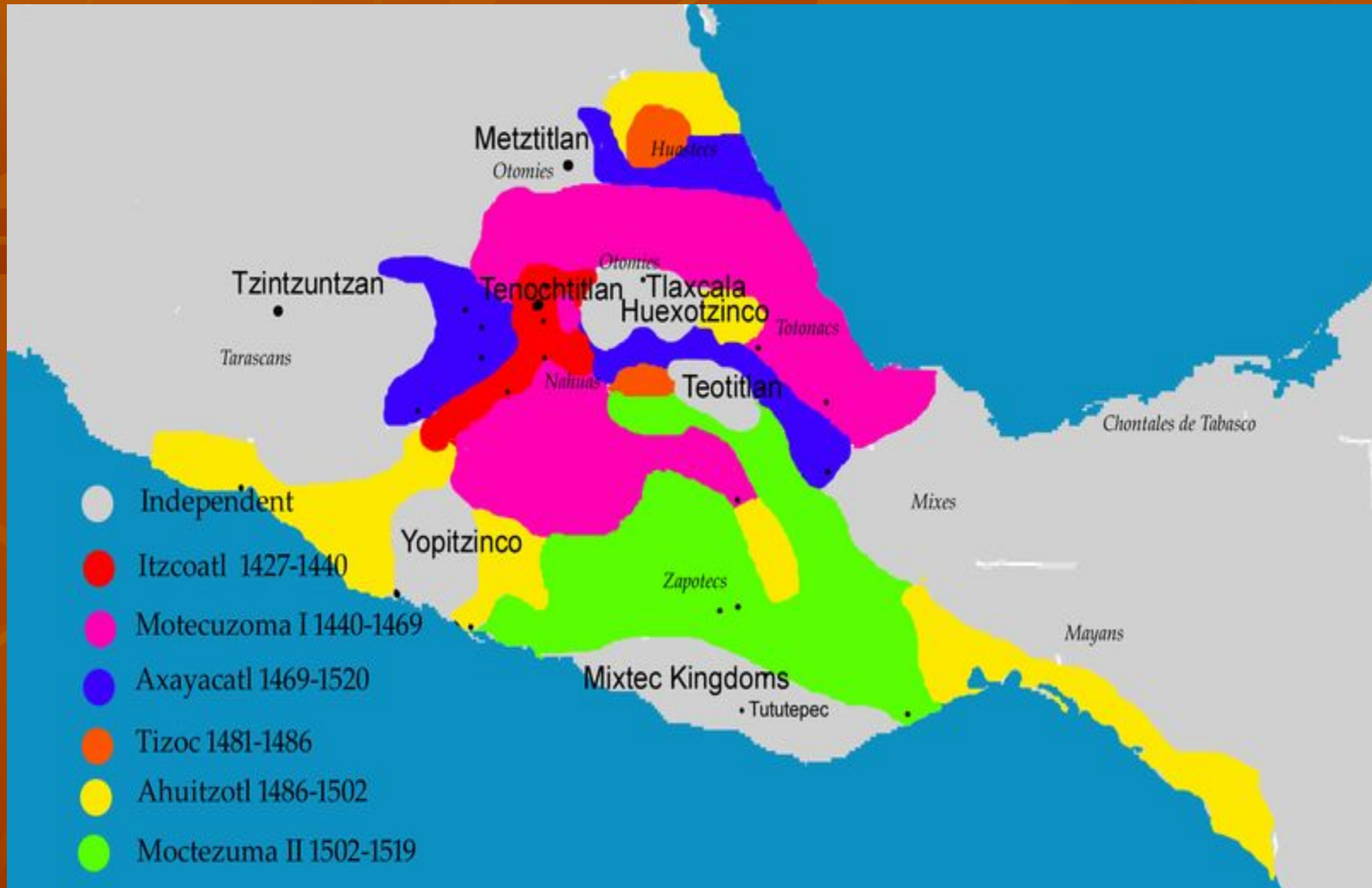
- ЕЛАН Названия племен
- Главные магистральные дороги, построенные в империи Цинь



**Цинь Ши  
Хуан,  
основатель  
династии Цинь  
и первый  
император  
объединённого  
Китая**



# Территориальные владения ацтеков



**Древняя история  
Перу известна как  
история инков.  
Однако, до инков  
этой землей  
владели люди из  
Тиауанако. Город  
Тиауанако  
находится высоко  
в Андах**

**(сегодня: территория  
Боливии)**





**Некоторые исследователи считают, что город возник в 15000 г. до н.э., а покинули его жители, как утверждают легенды, "шагая по водам" Тихого океана.**

# Вавилон

Руины Вавилона в 1932 году





**Вид исторического Вавилона**



# План Вавилона





# Ворота Иштар в Пергамском музее

## Вавилонский рельеф с ворот Иштар



