

Что такое Аркаим?



Этот вопрос был задан
взрослым и детям.



История открытия

Аркаим — это древний город ариев, существовавший **4000** лет назад. Находится на юге Челябинской области и является территорией древнейшей цивилизации человечества.

Открыт в **1987** году группой челябинских учёных под руководством Геннадия Здановича.

Аркаим- уникальный памятник прекрасной сохранности, относящийся к эпохе бронзы.

Свое имя Аркаим получил от горы, находящейся неподалеку. Со славянского «Аркаим» обозначает: медведь-Велес.

Поселение является природно-ландшафтным и историко-археологическим заповедником — филиалом Ильменского государственного заповедника имени В. И. Ленина.

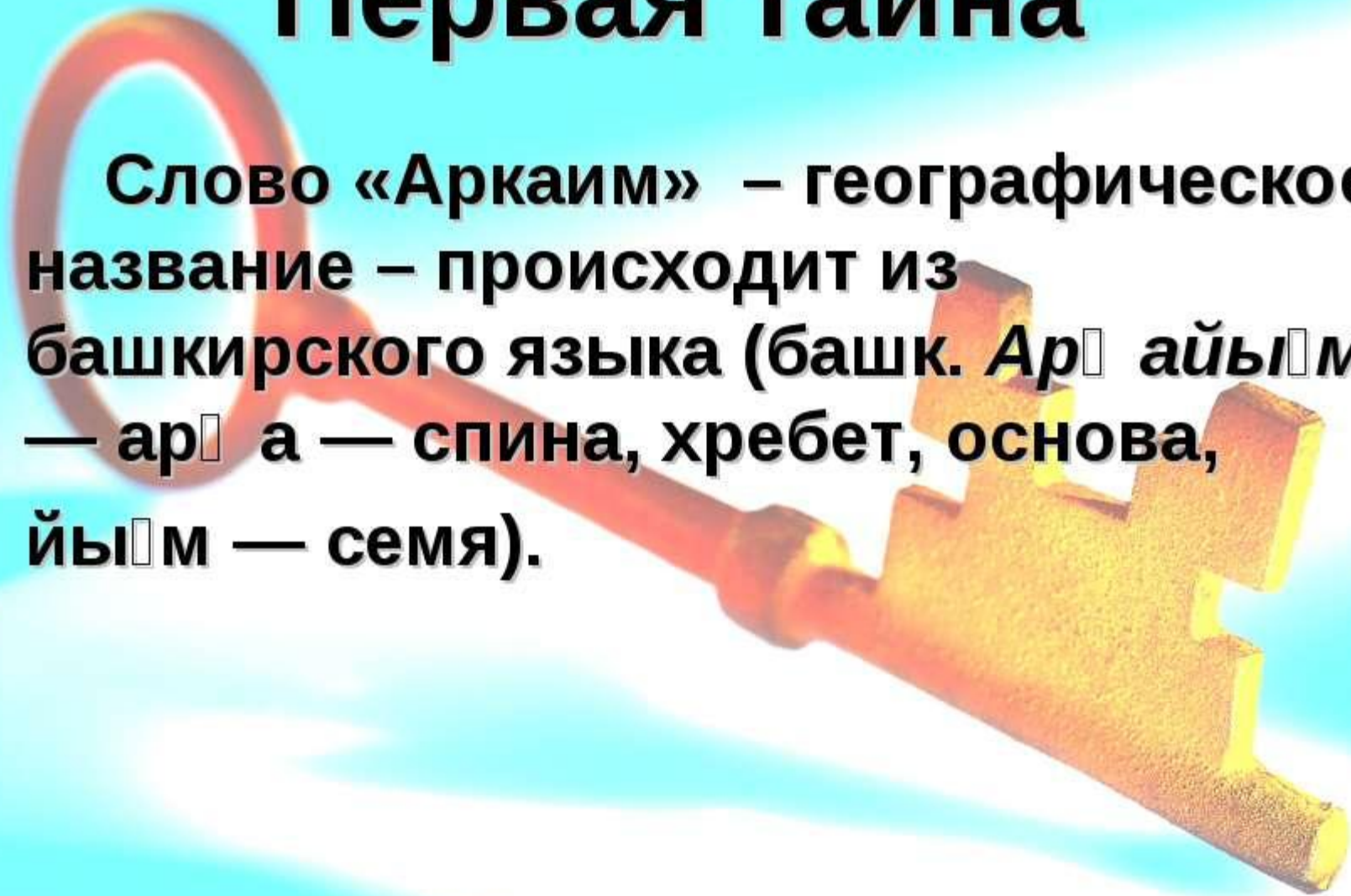




- ✘ Развалины древнего города были обнаружены археологами летом 1987 года между рек Утяганки и Караганки, притоков реки Урал.
- ✘ Город Аркаим – назван по имени близлежащей горы. Поселение расположено в долине бывших вулканов и возникло 2-3 тысячи лет назад до нашей эры.

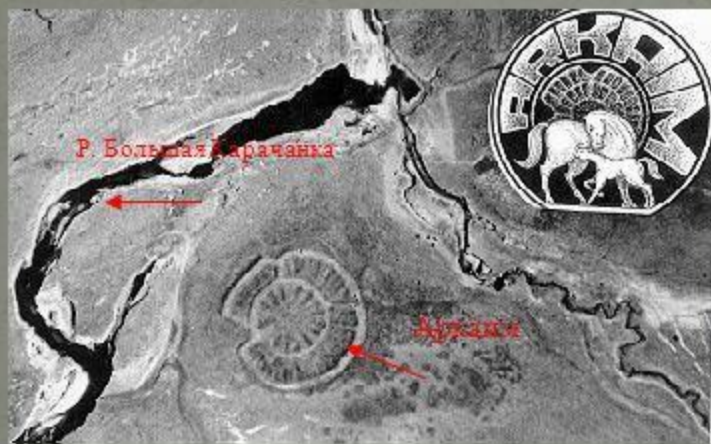
Первая тайна

Слово «Аркаим» – географическое название – происходит из башкирского языка (башк. *Ар айым* — ар — а — спина, хребет, основа, йым — семья).

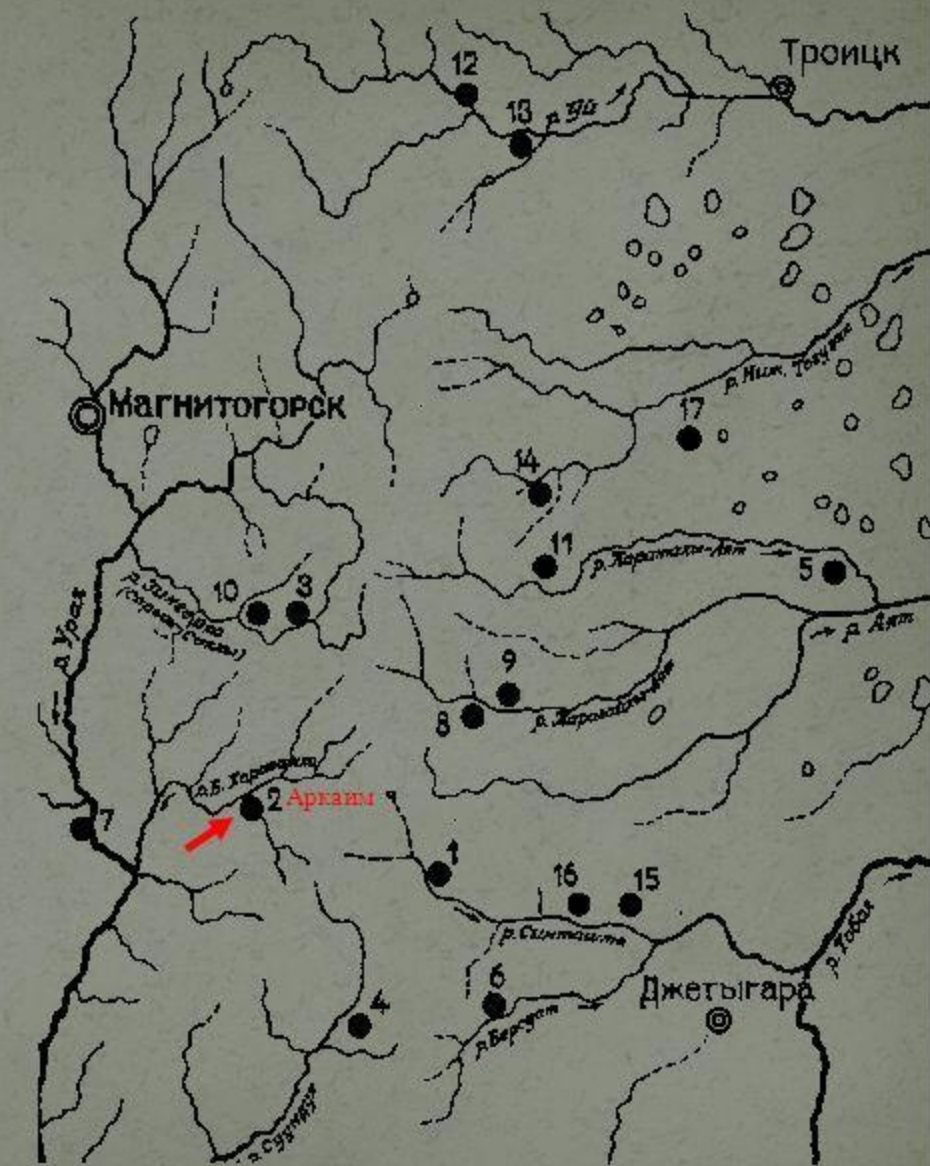


Аркаим на карте

Взглянув на карту Челябинской области, мы увидим ниже Магнитогорска, около реки Большая Карачанка Аркаим.



Вот как выглядит местоположения Аркаима со спутника





Чем знаменито это место?

Вторая тайна

**Аркаим – укрепленное поселение
эпохи Бронзы в Южно-уральской
степи. Обнаружен только
в 1987 году.**





По своим размерам стена города близка кольцу Стоунхенджа - древнейшей обсерватории Старого Света. Оборонительная стена имела диаметр 145 метров. На входах возвышались башни, у основания стены проходил ров глубиной до 2 метров. Во внешнем круге поселка хорошо выделяются четыре стены. Они делят кольцо жилищ на четыре сектора и соответствуют входам в город. Входы ориентированы по сторонам света, главный вход обращен на запад.



Что особенного в раскопе Аркаима?

Третья тайна

1. Довольно большой размер поселения.
2. Стенки жилищ сопряжены и располагаются в форме круга.
3. Целый ряд особенностей строения.



Кем были жители Аркаима?

Четвёртая тайна

По найденным в могильниках черепам
был восстановлен облик жителей
Аркаима. Они оказались
европеоидами.





Как жили аркаимцы?

Пятая тайна

1. Город-крепость. Оборона.
2. Быт жителей.






Как жили аркаимцы?

Пятая тайна

1. Город-крепость. Оборона.
2. Быт жителей.





Аркаимский колодец и плавильная печь.


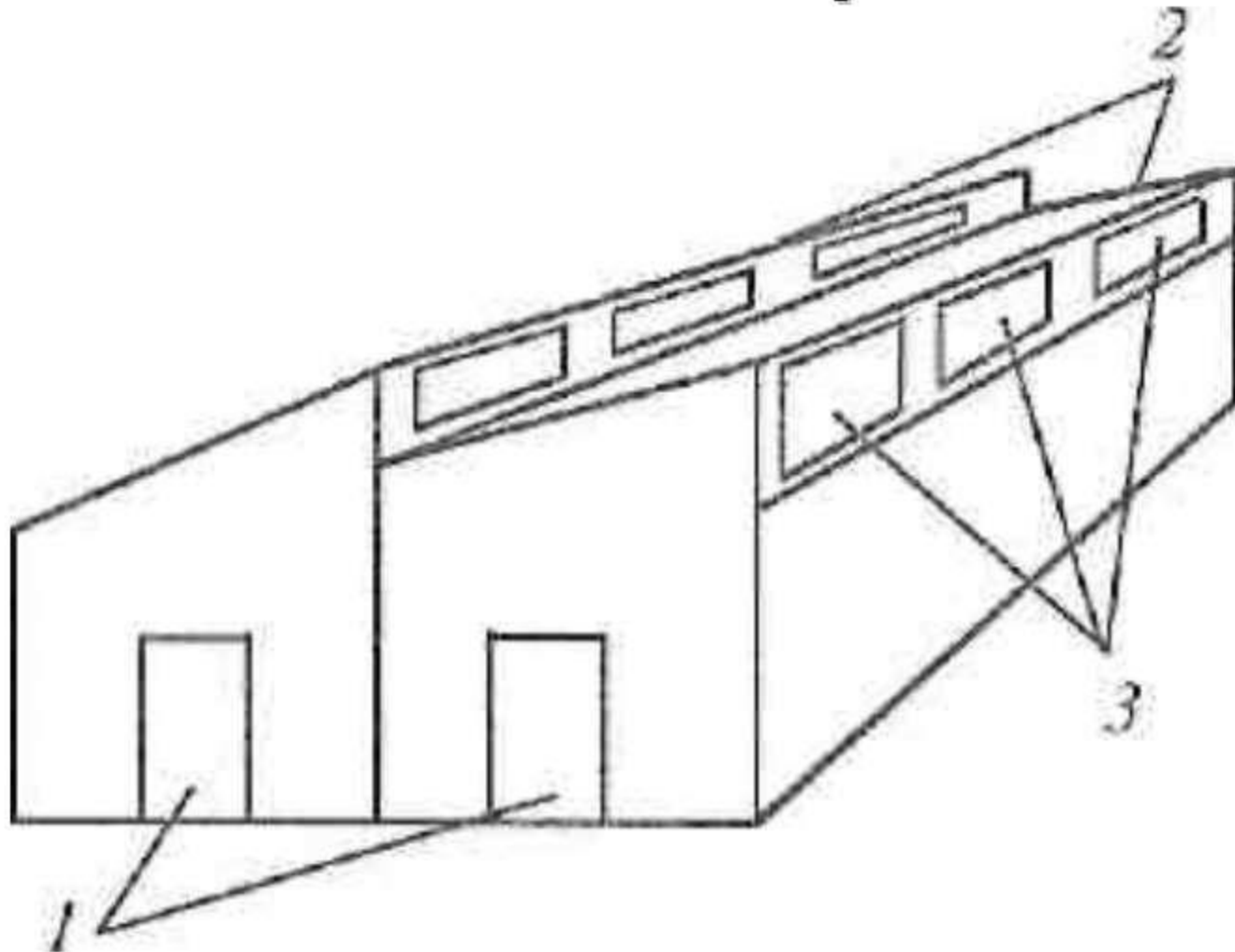
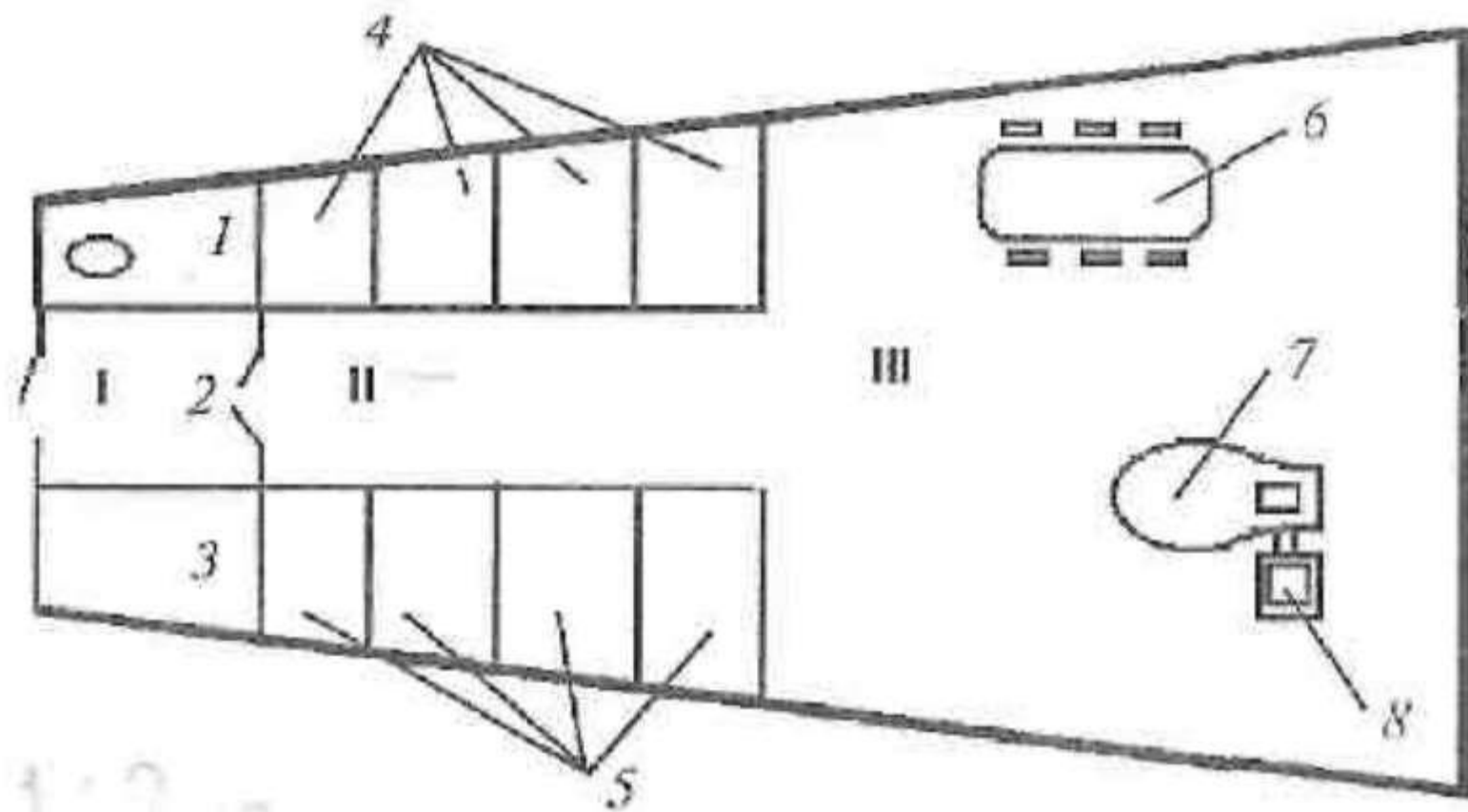


Схема освещения



1. Входные двери.
2. Наклонные крыши.
3. Проёмы для окон.

Планировка жилища



M 1:200

Занятия жителей.

- Земледелие.
- Ремесла (кузнечное, гончарное, плотницкое, ткацкое...)
- Животноводство.
- Рыболовство, охота.



Культура Аркаима



- Возраст Аркаима датируется учёными 4800 г. до н.э. Интересно, что здесь не нашли каких-либо ценных артефактов – ни шедевров искусства, ни признаков письменности, ни манускриптов, ни уникальных изобретений. Изредка встречались лишь осколки керамической посуды, каменные и бронзовые орудия, останки животных
- Высокую культуру жителей Аркаима доказывают многочисленные археологические находки - произведения искусства, оружие, ритуальные предметы. Они владели не только сельскохозяйственными технологиями, но и высокоразвитой металлургией и техникой обработки металлов.



Что знали аркаимцы?

Шестая тайна

- Строения внутреннего круга – солнечно-лунная обсерватория.
- Особенности аркаимского общества.
- Аркаим – часть Гардарики?
- Аркаим – наследие древних ариев?

Знания жителей

