

Древний Восток

1 тур. Определи страну по её географическому месторасположению

<u>Север</u> <u>Африки</u>	Египет
-------------------------------	--------

<u>Восточный</u> <u>берег</u> <u>Средиземно</u> <u>го моря</u>	Финикия
---	---------

<u>Юг</u> <u>Азии</u>	Индия
--------------------------	-------

<u>Запад</u> <u>Азии</u>	Двуречье
-----------------------------	----------

<u>Восток</u> <u>Азии</u>	Китай
------------------------------	-------

<u>На юго-</u> <u>востоке от</u> <u>Двуречья</u>	Персия
--	--------

<u>Между</u> <u>Двуречьем,</u> <u>Египтом и</u> <u>Финикией</u>	Древнеевр ейское царство
--	--------------------------------

2 тур. Узнай историческую личность по событиям жизни.

1. Его имя переводится, как «бог Тот рожден».
2. Его называют «Наполеоном древности»
3. 20 лет за него правила его тетя Хатшепсут.
4. Он одержал победу в битве при Мегиддо.



Тутмос 3

1. Он начал своё царствование с «установления справедливости».
2. Он правил 42 года.
3. «Шамаш направил меня, чтобы справедливо руководить людьми и дать стране счастье, тогда я вложил в уста страны истину и справедливость и улучшил положение людей».
4. Он написал 247 законов.

Хаммурапи




1. Когда его войско сокрушало власть кого-либо из владетельных князей, он повелевал построить себе такой же дворец, как у поверженного.
2. Он приказал рассчитывать не панцирями черепах и раковинами, а золотыми и медными монетами.
3. Он приказал построить оборонительный вал против «северных дикарей».
4. Его имя Чжэн.
5. Его усыпальницу строили 37 лет 72000 человек на горе Ли.

Цинь Шихуанди



1. Чтобы взойти на престол, он убил своего брата и его приверженцев.
2. На пальце он носил перстень, на котором было написано «И это пройдет».
3. Он отличался особой мудростью.
4. Он был третьим израильским царем.

Соломон



1. Он родился под деревом ашока.
- 2.Его первое имя переводится, как «тот, кто добился своей цели».
3. Он носил первое имя 29 лет.
4. Его второе имя переводится, как «просветвленный».

Будда



1. Его именем были названы монеты в его государстве.
2. Он говорил: « Копьё персидского воина должно под моей властью проникнуть далее пределов моего царства».
3. Его держава простиралась от Северной Африки до Индии, от Черного моря до Персидского залива.
4. От непобежденного народа он получил в подарок птицу, мышь, лягушку и 5 острых стрел.



Дарий 1



Пирамида

Египет



**Великая
Китайская
стена**

Китай



**Вавилонская
башня
(зиккурат)**

Двуречье



Ступа

Индия


4 тур. К каким странам относятся изображения? Что лишнее? Почему?



Китай



Индия



Древняя Русь

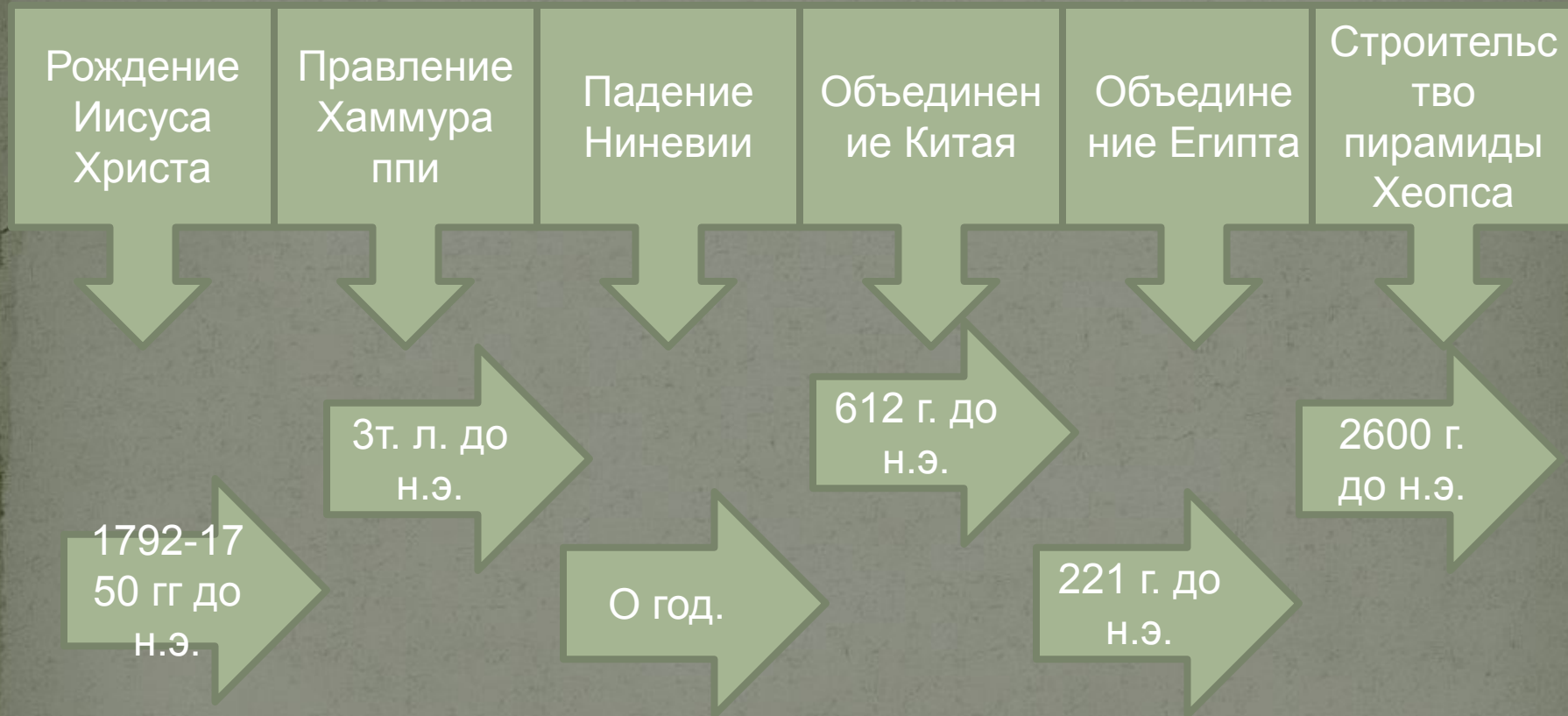


Египет



Двуречье

5 тур. Расположите на ленте времени даты и события.



6 тур. Что объединяет богов?

● Ра, Шамаш, Амон, Сурья -?


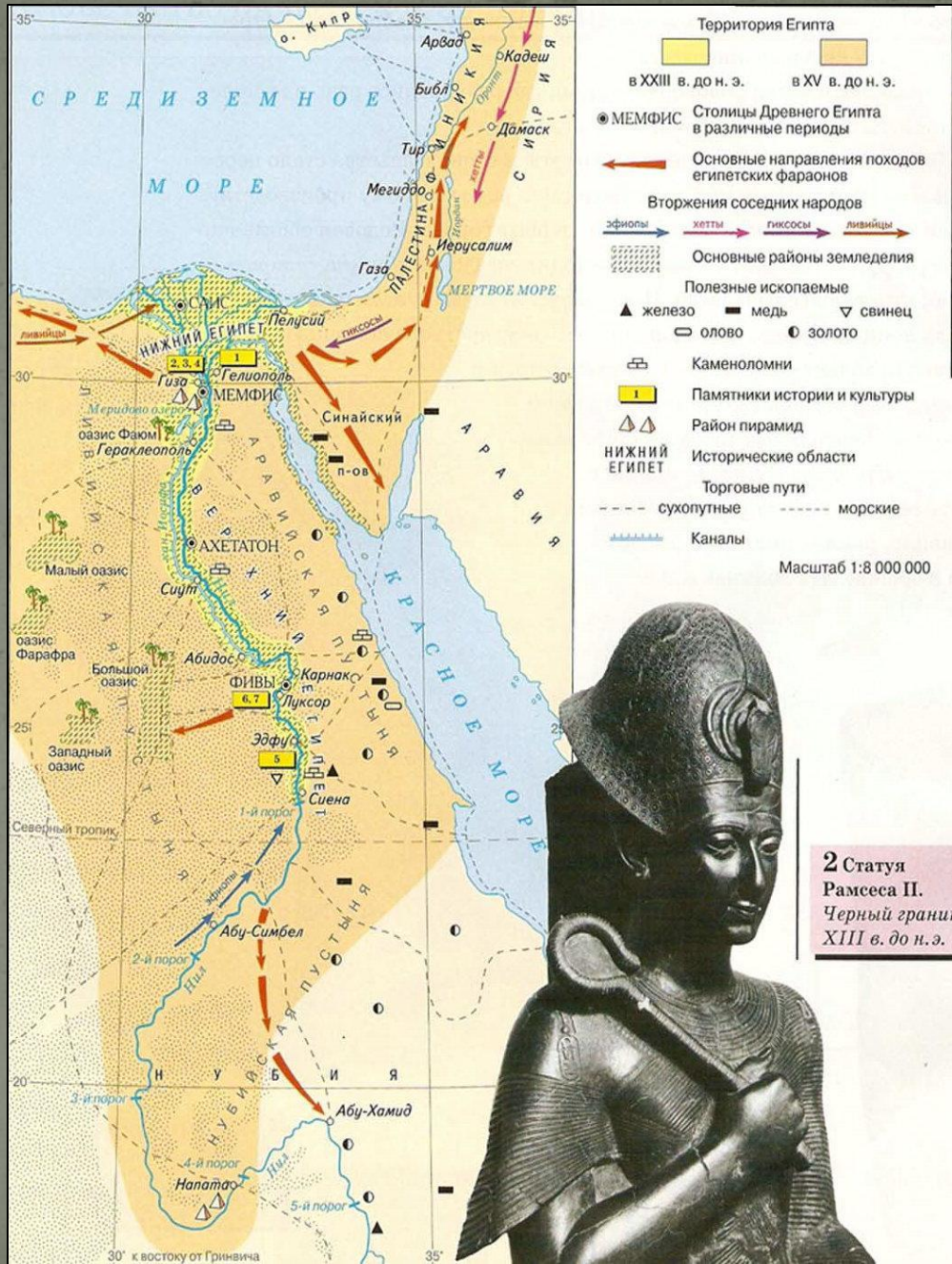
боги солнца

● Хатхор, Иштар, Сехмет, Исида - ?

богини

● Мардук, Брахма, Амон-Ра -?

верховные боги




2 Статуя Рамсеса II. Черный гранит. XIII в. до н. э.



Нисхождение реки Ганг на землю. Скульптурная фреска на склоне холма

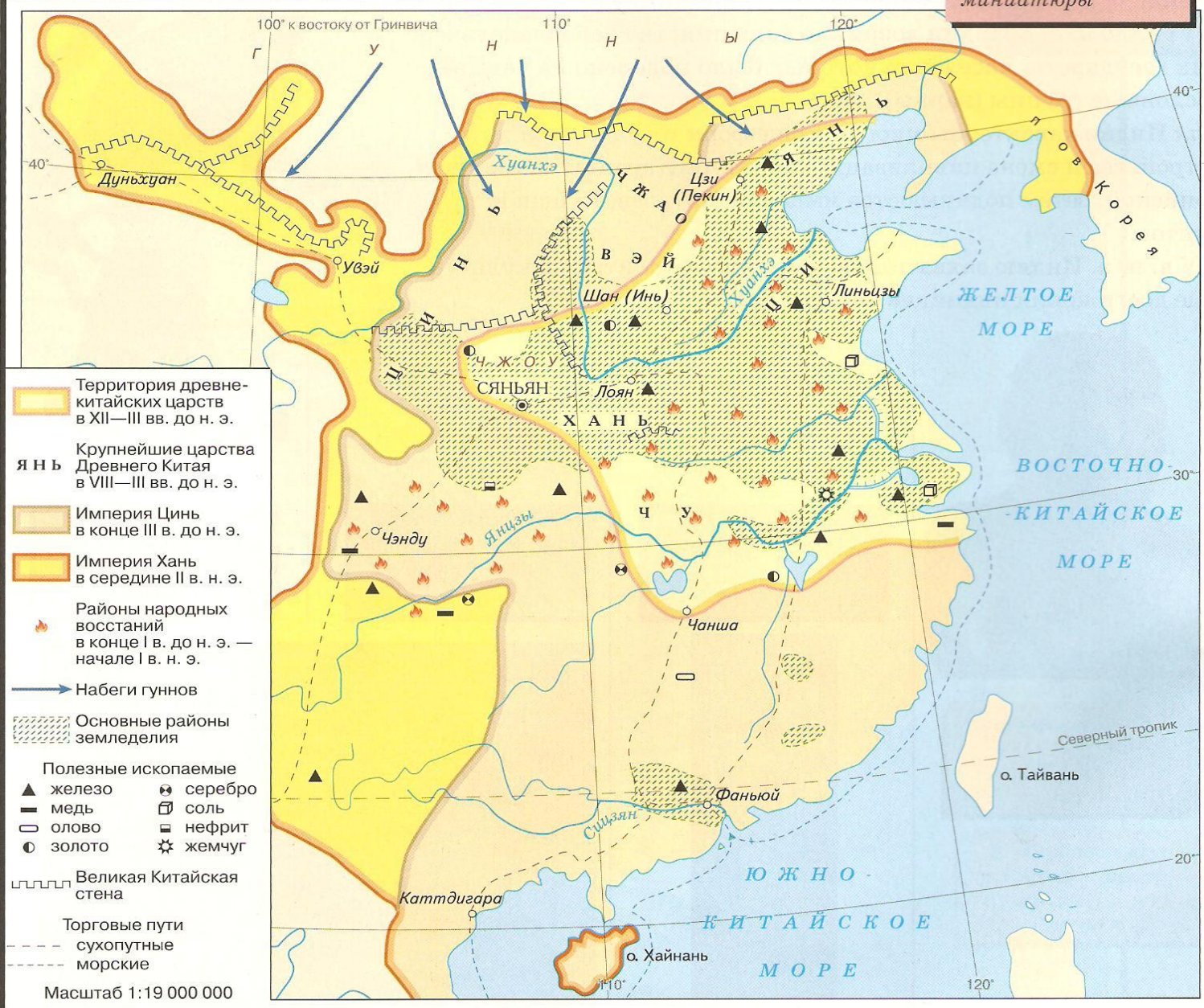


- Индская цивилизация и ее крупнейшие центры в III—II тыс. до н. э.
 - Харappa
 - Вторжения ариев в Индию во II тыс. до н. э.
 - МАТСЬЯ** Государства в VI в. до н. э.
 - Государство Магадха в VI в. до н. э.
 - Поход Александра Македонского в Индию в 327—325 гг. до н. э.
 - Государство Маурьев при правлении Ашоки в III в. до н. э. и его столица
 - Основные районы земледелия
 - 1 Памятники истории и культуры
 - Места наскальных надписей Ашоки
 - — — — — Торговые пути
 - — — — — сухопутные — — — — — морские
- Масштаб 1:18 250 000



1 «Большая ступа» в Санчи — центр буддизма. II—I вв. до н. э.





- Территория древнекитайских царств в XII—III вв. до н. э.
- Крупнейшие царства Древнего Китая в VIII—III вв. до н. э.
- Империя Цинь в конце III в. до н. э.
- Империя Хань в середине II в. н. э.
- Районы народных восстаний в конце I в. до н. э. — начале I в. н. э.
- Набеги гуннов
- Основные районы земледелия
- Полезные ископаемые
- железо
- медь
- олово
- золото
- серебро
- соль
- нефрит
- жемчуг
- Великая Китайская стена
- Торговые пути сухопутные
- морские



ДРЕВНЕЕ МЕЖДУРЕЧЬЕ



Граница Нововавилонского царства в первой половине VI в. до н. э.
ШУМЕР Исторические области
АРАМЕИ Племена и народы
 — сухопутные морские
 Граница Старовавилонского царства при Хаммурапи (1792—1750 гг. до н. э.)



ПЕРСИДСКАЯ ДЕРЖАВА



Территория, на которой возникло Персидское государство



Походы персидских царей



525 Места и годы сражений



Осада городов персидскими войсками



Вавилонское царство



Мидийское царство



Лидийское царство



Египетское царство



Граница Персидской державы к 500 г. до н. э.



Сузы Столицы Персидской державы



Царская дорога



