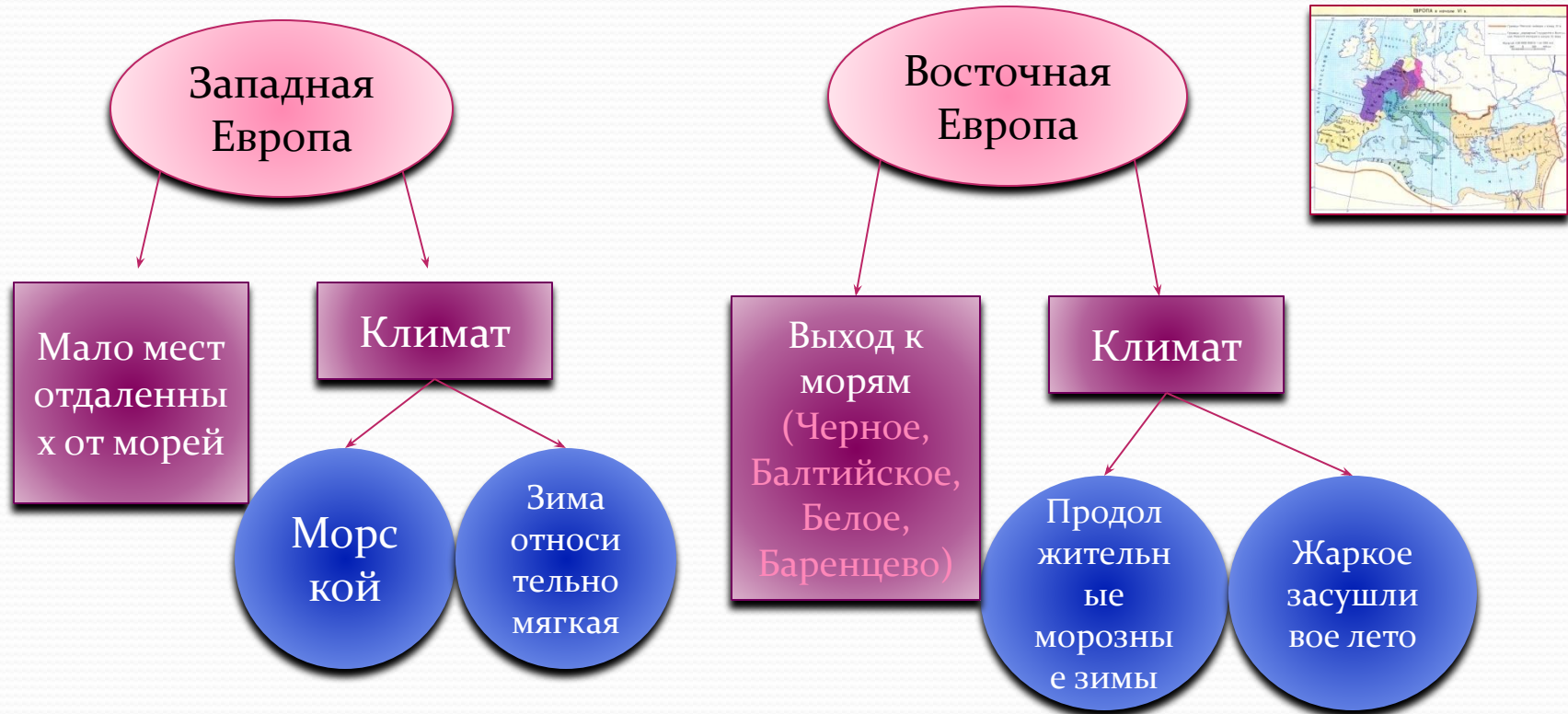


# Древняя Русь. Народы Восточной Европы

# Содержание

- [Природно-географические условия](#)
- [Хозяйственно-культурные типы](#)
  - [Замедление экономического развития Восточной Европы](#)
  - [Торговые и Культурные связи](#)
- [Этническая карта Восточной Европы](#)
  - [Господство в причерноморских степях](#)
  - [Расселение племен](#)
- [Хазарский каганат](#)
  - [Распад каганата](#)
- [Волжская Булгария](#)
- [Список сайтов](#)
- [Конец](#)

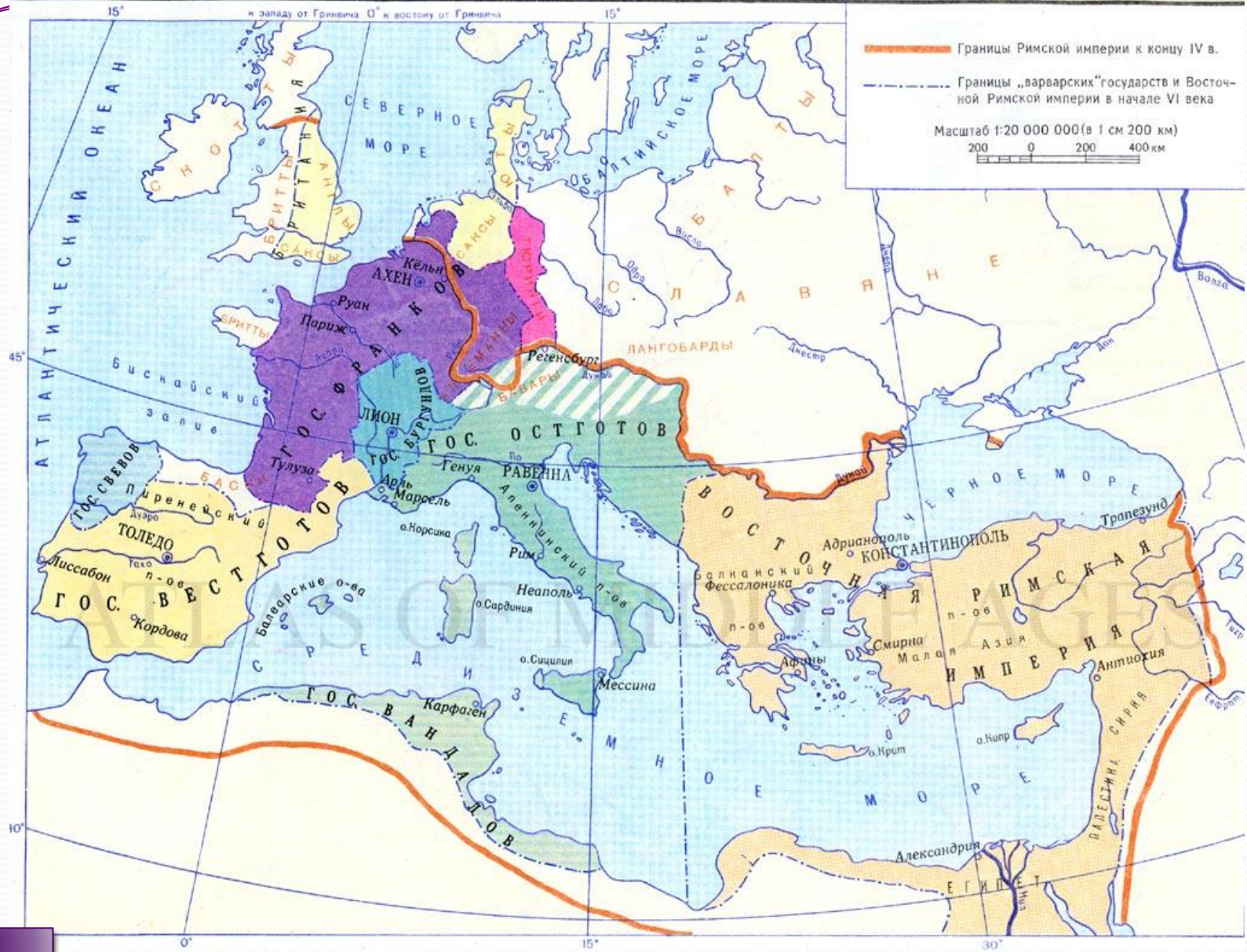
# Природно-географические условия



Восточная Европа менее благоприятна для занятия земледелием.



# ЕВРОПА в начале VI в.



# Хозяйственно-культурные типы



# Хозяйственно-культурные типы

Кочевники  
Великой степи

Население  
горного и  
предгорного  
Кавказа

Население  
Крайнего  
Севера

Разорение поселений  
Китая, Средней Азии,  
Восточной и Западной  
Европы

Отгонное  
скотоводство

Кочевники-оленеводы

Ландшафты

Просторы

Почвенно-  
климатичес  
кие условия

Речные  
бассейны

Формирование  
хозяйственно-  
культурных типов  
и размещение  
населения



Малая плотность  
населения

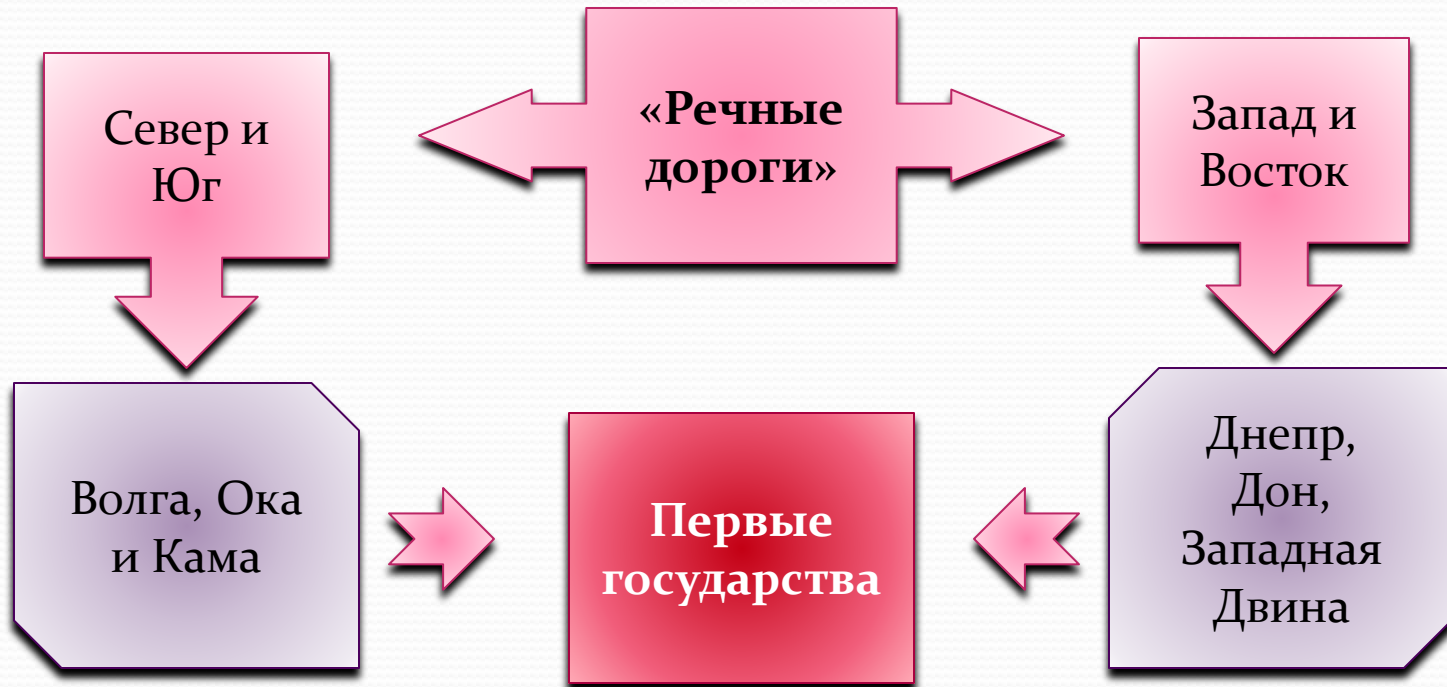
Замедление  
экономического  
развития  
Восточной  
Европы

Неблагоприятные  
условия для  
занятия сельским  
хозяйством

Удаленность  
от морей



# Торговые и культурные СВЯЗИ



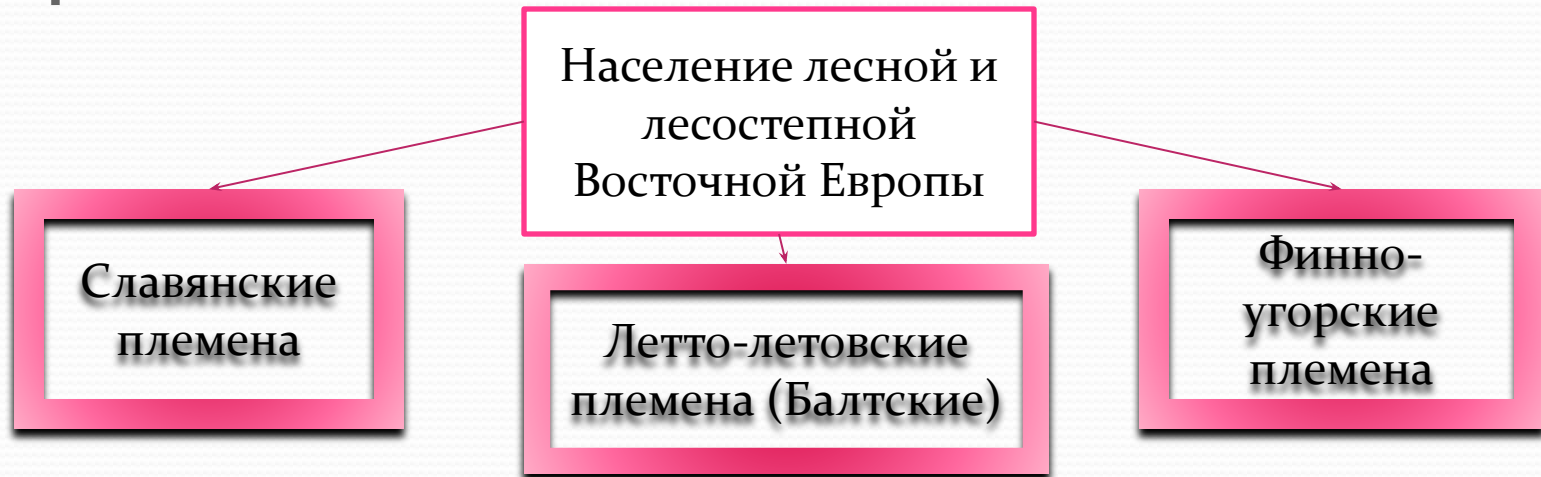




Хуоожник Н.  
Рерих



# Этническая карта Восточной Европы



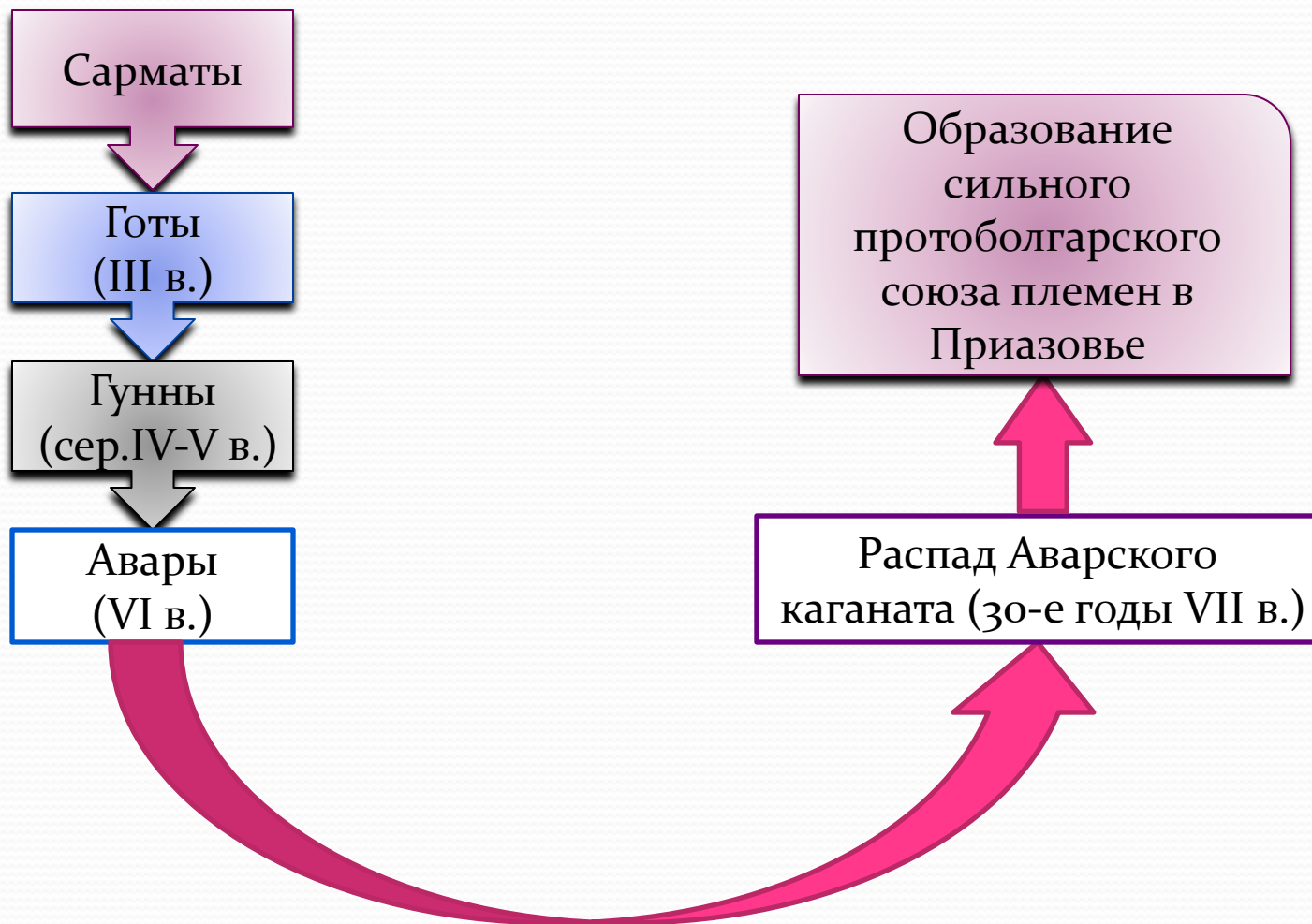
Северное Причерноморье

Магистральный путь

Движение народов с Востока на Запад



# Господство в причерноморских степях



# Расселение племен

Поляне,  
древляне,  
воляняне и  
дреговичи



Лесостепь и лесная  
часть днепровского  
правобережья

Белые  
хорваты,  
тиверцы и  
уличи



Прикарпатье и  
междуречье Прута,  
Днестра и Южного  
Буга

Северяне и  
радимичи



Днепровское  
левобережье

Словене  
ильменские



К югу от Ладожского  
озера, к западу – до  
Чукотского и на восток  
– почти до озера Белого

Кривичи



Верхнее течение  
Днепра, Волги и  
Западной Двины и  
Псковщина

Вятичи




Бассейн  
верхнего  
течения Оки




# ПЛЕМЕНА

Финно-  
угорские  
племена




Часть Прибалтики,  
Волжско-Онежское  
междуречье, среднее  
Поволжье и почти весь  
север Восточной  
Европы

Ливы



Берег Рижского залива  
в Прибалтике

Эсты

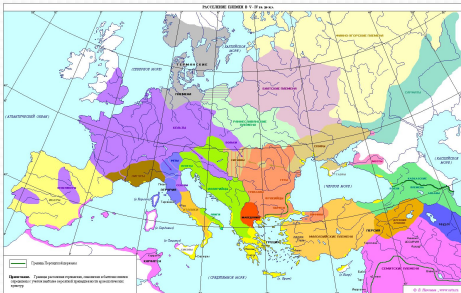


Земли вдоль Финского  
залива

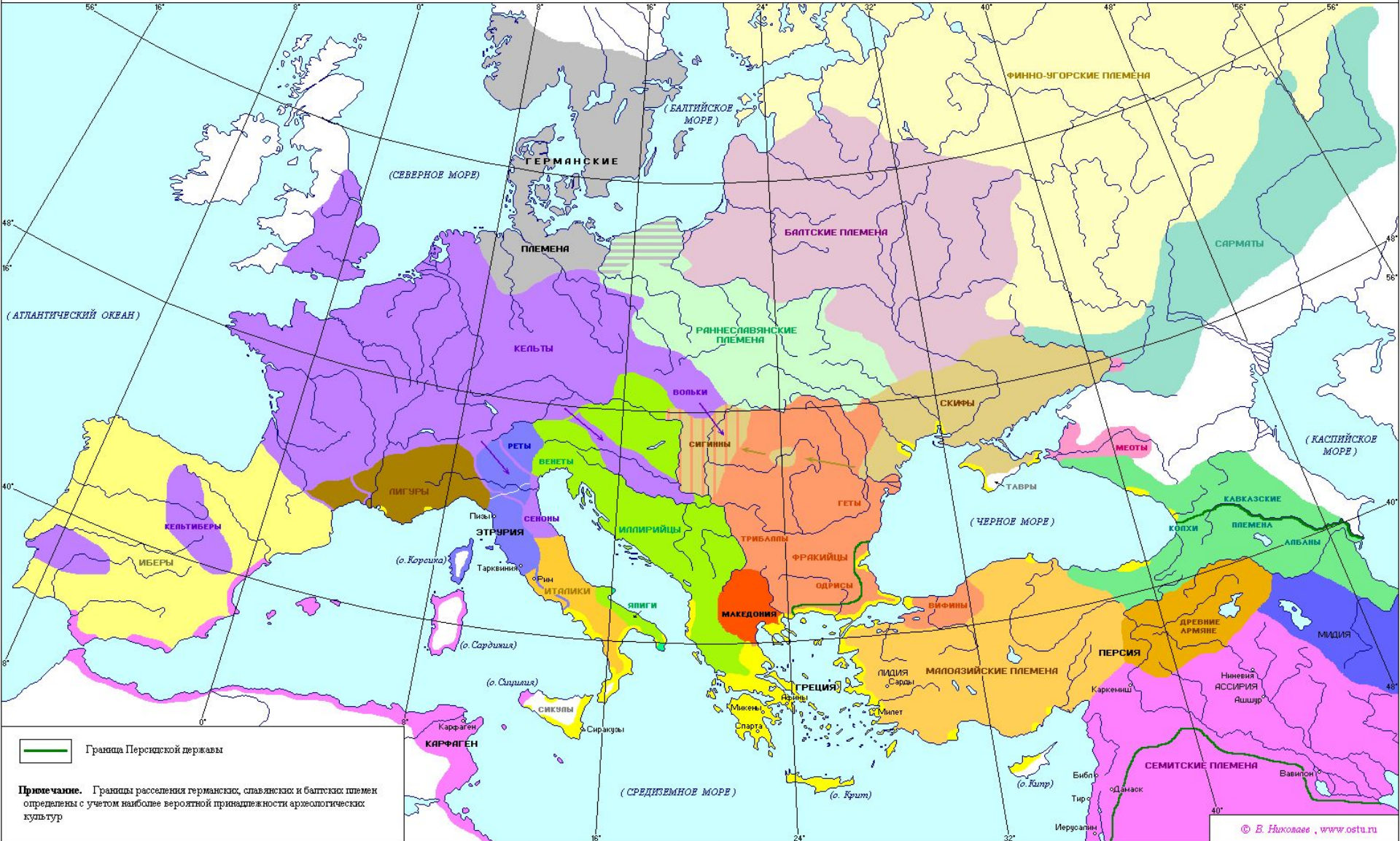
Меряне,  
мещеры,  
муромы



Территория Волжско-  
Окского междуречья

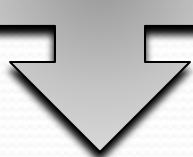


РАССЕЛЕНИЕ ПЛЕМЕН В V - IV вв. до н.э.



# Хазарский каганат

Западно-Тюркский каганат



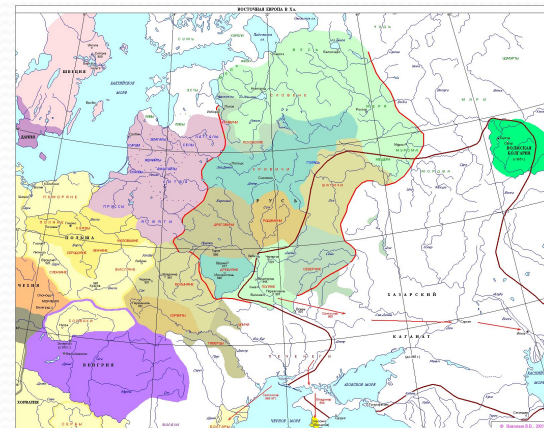
Хазарский каганат



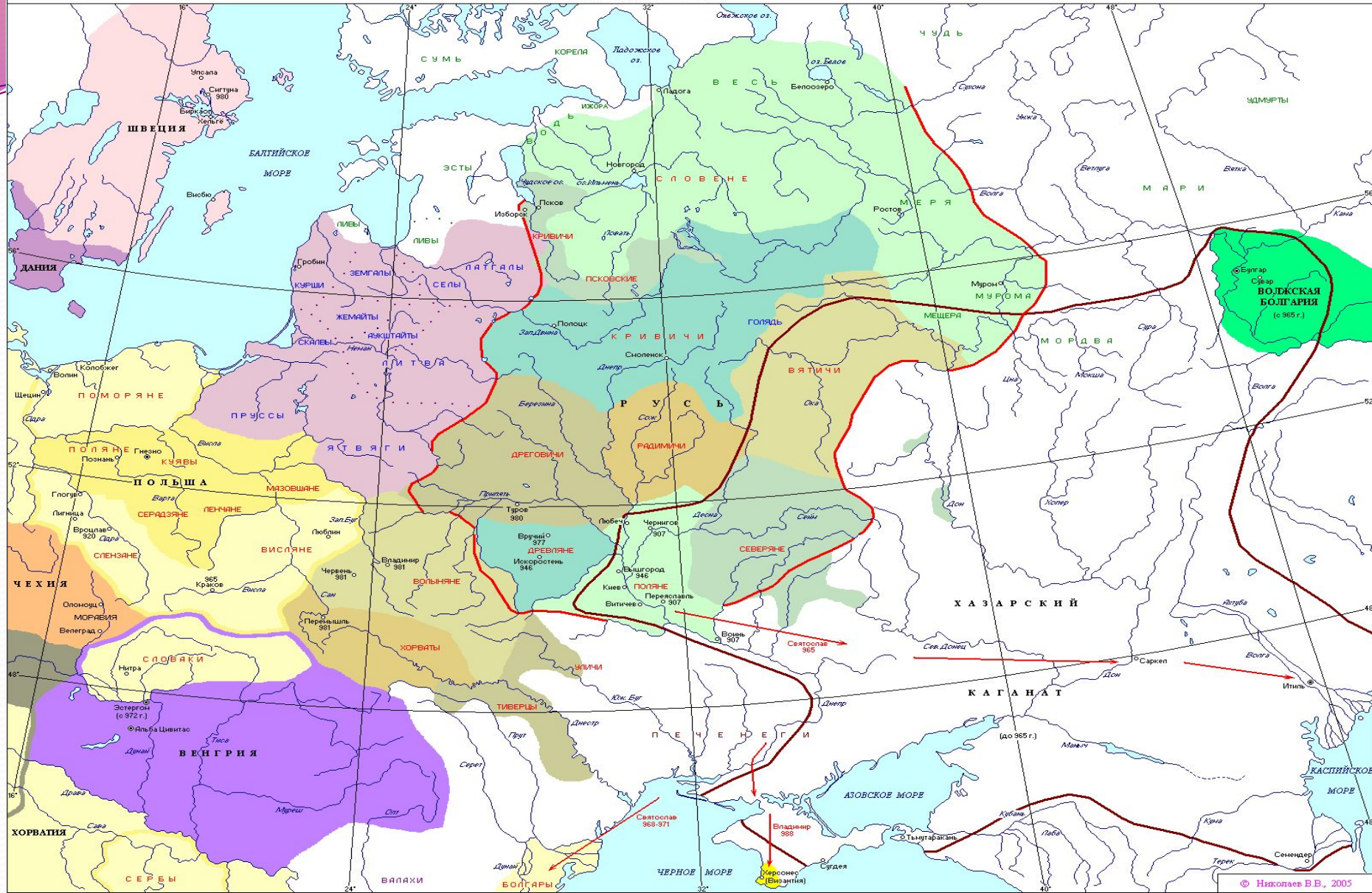
Прикаспийская часть Северного Кавказа и низовья Волги



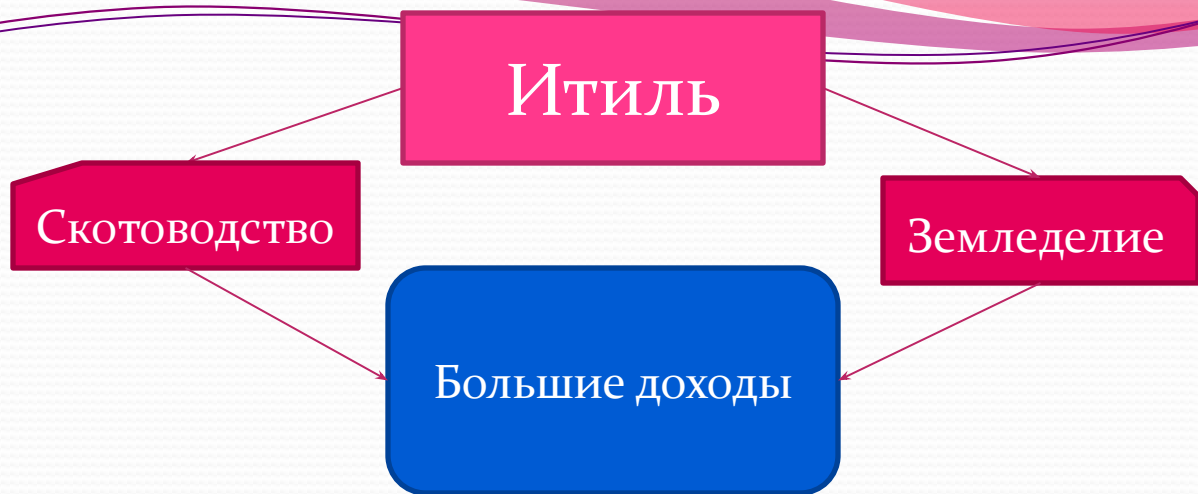
Подонье, Приазовье, Крым (VIII-IX вв.)



ВОСТОЧНАЯ ЕВРОПА В X в.







Постоянные  
удары со стороны  
кочевников

Распад  
Каганата

Древнерусское государство – главный соперник



# Волжская Булгария

Болгарские  
племена

Волжская  
Булгария

Земледелие

Ремесло

Дань Хазарскому  
каганату


Падение каганата

Полная свобода!



# ИСТОЧНИКИ

- [Россия и мир с древнейших времён до конца XIX века. 10 кл.: учеб. для общеобразоват. учреждений/ О.В. Волобуев, В. А. Клочков, М.В. Пономарёв, В.А. Рогожкин. – 7-е изд., стереотип. – М.: Дрофа: Издательско – образовательный центр «Ведипринт», 2007.](#)
- <http://maminsite.ru/>
- <http://ru.wikipedia.org/>
- <http://www.hrono.ru/>



**Спасибо  
за  
внимание  
!**



[В начало](#)