

ЕГИПТЕТ -



д ар

н и л а

Ближний
Восток

Нил

Тигр

Евфрат



С

Древний Египет

Африка

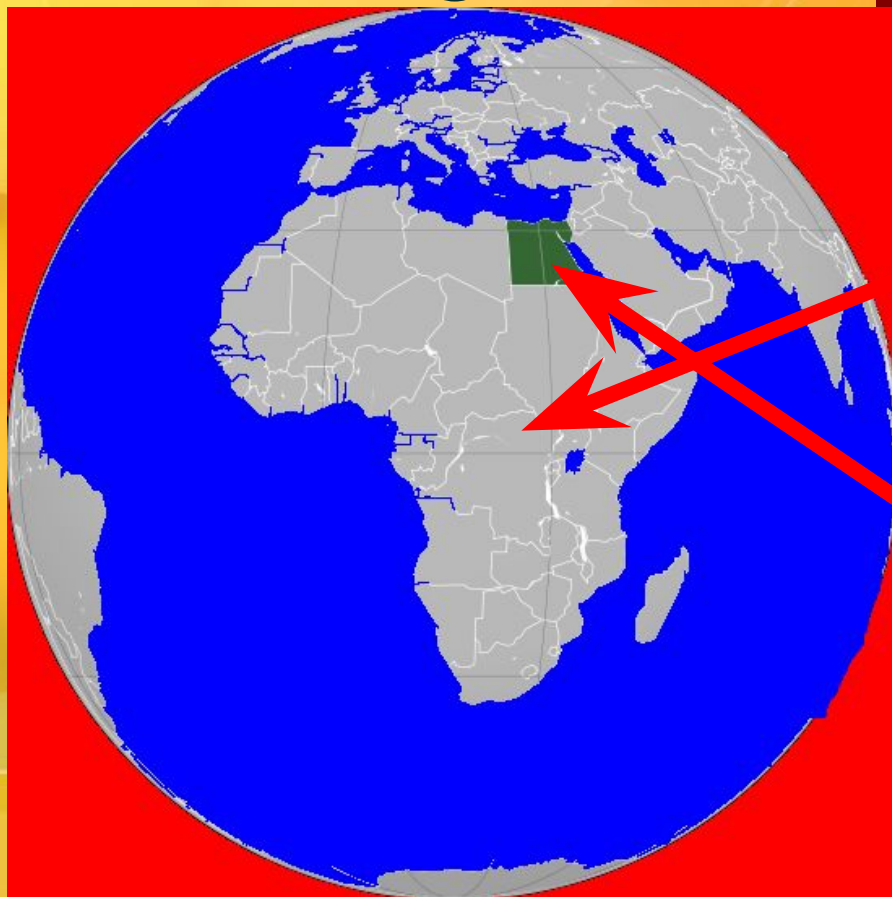
В





Ю

Египет находится в северо-восточной части Африки

З



Египтяне

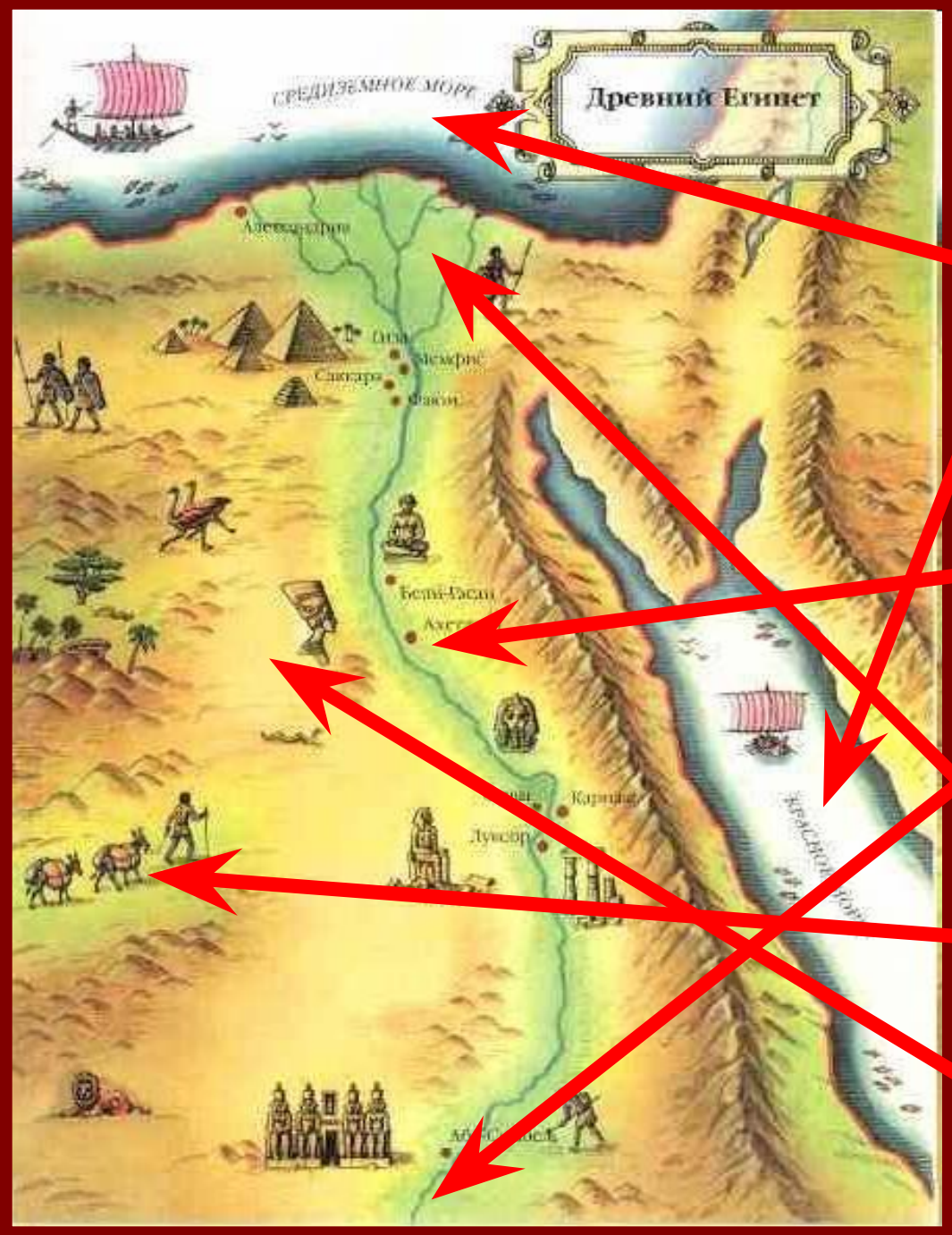


Копты

Древний
египтянин

Араб

Потомки древних египтян



Древний Египет

Средиземное море

Красное море

Долина Нила

Пороги

Дельта Нила

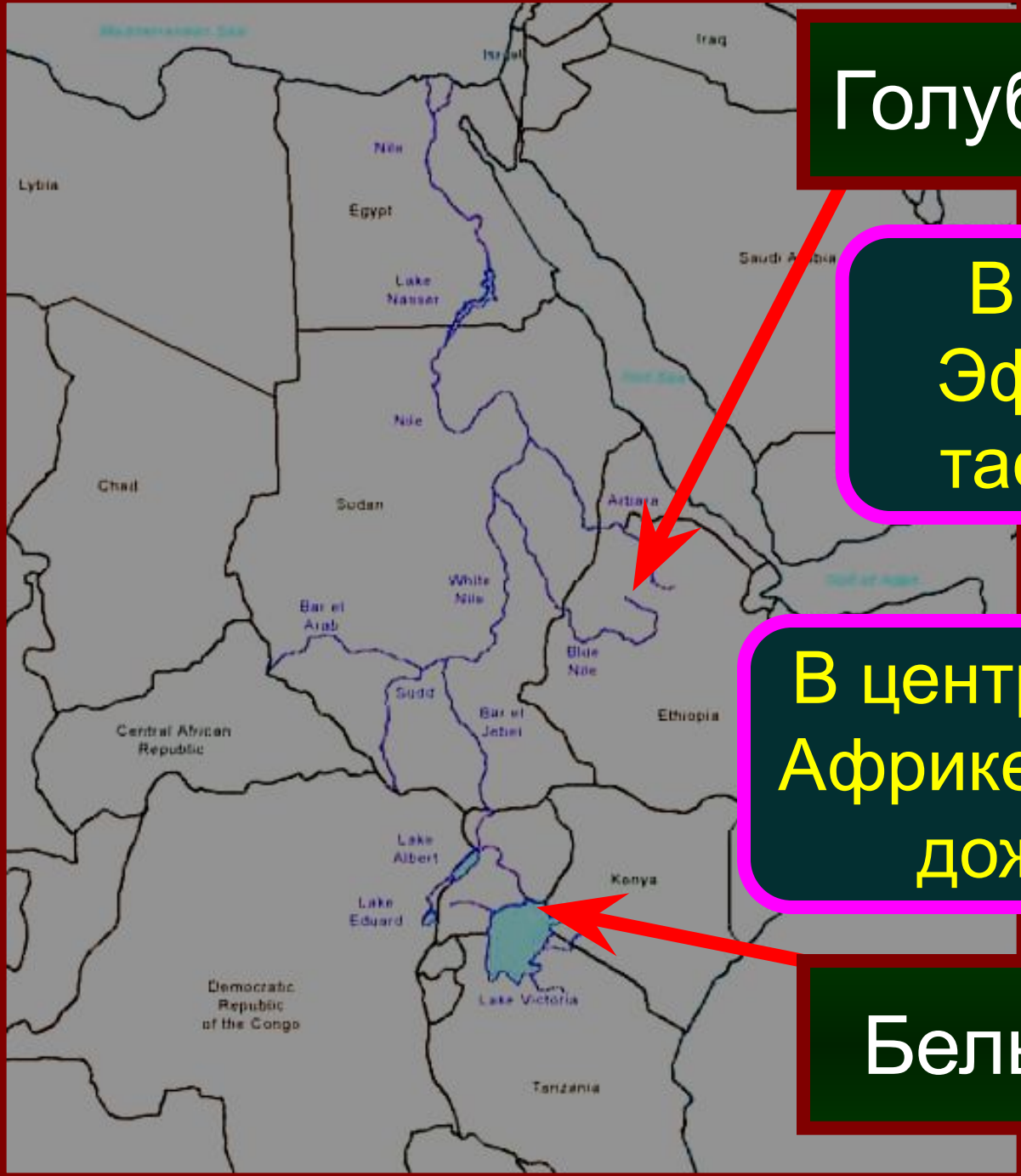
Оазисы

Пустыня



**Каков климат
Египта?**

***Прочтите пункт 2
(стр. 41-42)***



Голубой Нил

В горах
Эфиопии
тает снег

В центральной
Африке – сезон
дождей

Белый Нил

Разлив Нила









дающий силу одному, как и другому,
И нет судящегося с ним...

Осветитель, выходящий из мрака,
Жир для скота его!

Силач это, творящий все,
И нет живущих в познании его...

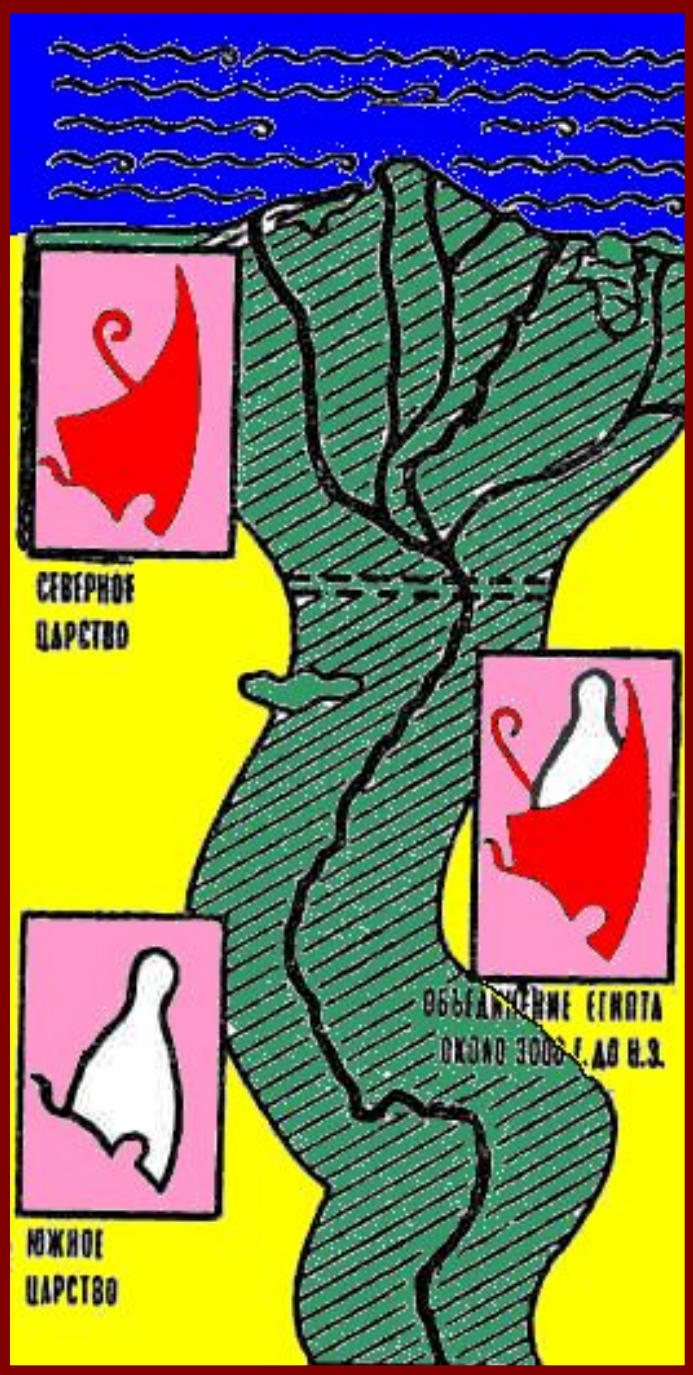
Зеленей же, зеленой же,
О, Хапи, зеленой же,
Насыщающий людей скотом,

А скот - полями,
Зеленей же, зеленой же,
О, Хапи, зеленой же!



Прочтите пункт 3 на странице 42 и 43 и объясните, почему в Египте появилась государственная власть

Прочтите пункт 4 на
странице 43 и
объясните смысл
рисунка



Около 3000 года –
объединение
Египта в единое
государство



Фараон – это

Нармер – это
правитель
Южного Египта,
покоривший
Север и ставший
первым
фараоном

Мемфис – это






Папирус – нильский тростник




















Папирус – материал для письма




**Спасибо
за сотрудничество!**






Пороги – каменистые преграды на реке



Дельта – устье реки в
форме треугольника





Оазис – место в пустыне, где есть вода





Озеро Тана – исток Голубого Нила





Озеро Виктория —
исток Белого Нила



шодлюрго

шодлюрго

шодлюрго

шодлюрго