An illustration of an ancient Egyptian papyrus scroll. The scroll is unrolled, showing two figures standing on either side of a central text box. The figure on the left is Thoth, with a white and black head and a white and yellow kilt. The figure on the right is Anubis, with a blue and black head and a yellow and white kilt. The scroll is decorated with a red border featuring a repeating pattern of papyrus plants. The scroll is held by two wooden rollers with decorative finials.

**Урок истории на тему:  
«Египет - государство на  
берегах Нила».  
5 класс**



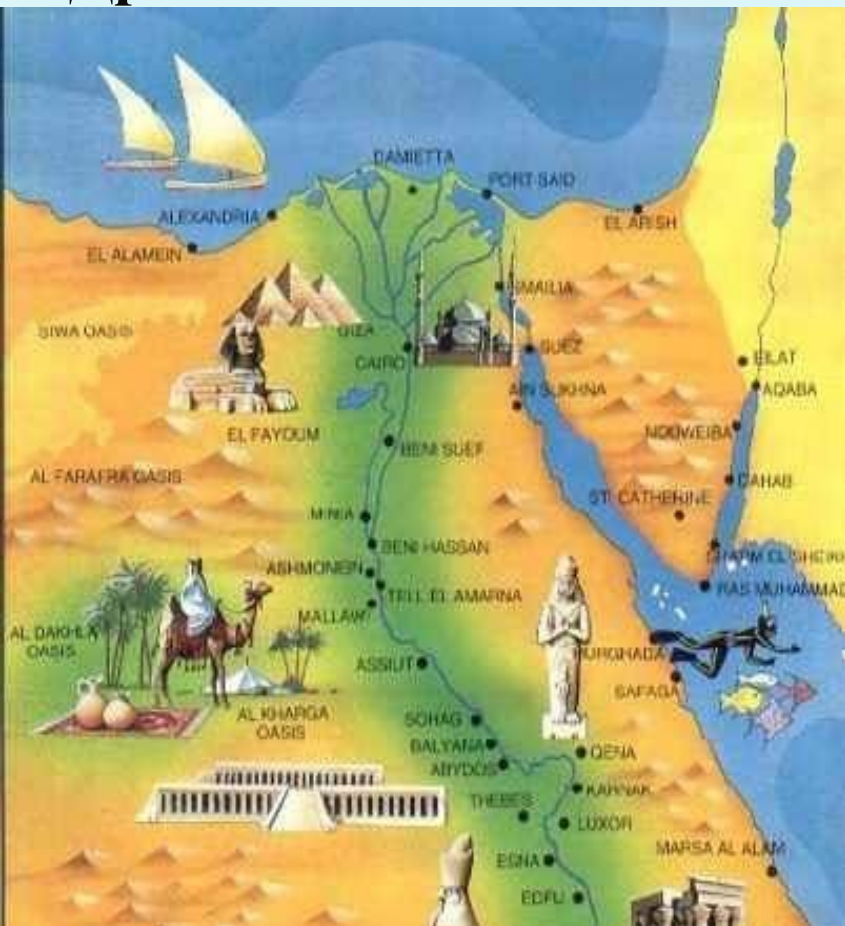
# Тема урока: «Египет – государство на берегах Нила».

## ● План – маршрут путешествия:

- 1. Географическое положение Древнего Египта.
- 2. Особенности природы и климата.
- 3. Земледелие – основное занятие древних египтян.
- 4. Объединение государства.
- 5. Изучение Древнего Египта.

Государство - это особая организация общества с единым центром и правителем, занимающая определённую территорию, имеющая собственную систему управления, систему безопасности и обладающая независимостью.

## Древний Египет .



## Древнее Двуречье.



# Древний Египет



- Древний Египет зародился более 5 тысяч лет назад.
- Египет – страна в Северо-Восточной Африке, на берегах реки Нил, от 1-го порога до его впадения в Средиземное море.
- Дельта – плодородный треугольник, образованный рукавами Нила, при впадении в Средиземное море.
- Мемфис-столица объединенного Египта.
- Хапи – бог Нила.

# 1. Местоположение и природа Древнего Египта

**Слава тебе, Нил приходящий  
чтобы оживить Египет.**

**Орошающий пустыню  
далеко от воды, владыка  
рыб и птиц, и травы для  
скота, приносящий всякую  
пищу и хлеб.**

**Если он медлит, жизнь  
прекращается и люди  
гибнут.**

**Когда же он приходит, земля  
ликует и все живое в  
радости.**

**Еда появляется после его  
разлива. Все живут  
благодаря ему и богатства  
обретают по его воле.**



Нил на закате солнца

**Проанализируйте документ.**  
Какую роль играл Нил в жизни Древнего Египта?

**В июне** в Египте очень жарко. Небо ясное, беспощадно обжигает солнце. От зноя и отсутствия влаги почва высыхает, покрывается трещинами, становится твердой как камень. В таких условиях в других странах большие реки мелеют, а маленькие пересыхают.

С Нилом же происходит нечто странное и непонятное: вода в нем все прибывает и прибывает. Откуда она берется? Тысячи километров течет Нил по пустыне, не имея ни одного притока. Дождей в долине Нила почти не бывает. Но, как ни странно, Нил выходит из берегов.

**Начинается разлив.** Водой покрывается весь Египет. В одних местах можно шлепать босыми ногами по воде, в других – глубоко, и, чтобы перебраться через них, нужны лодки. Лишь самые возвышенные места не заливаются водой, они похожи на острова. **Вода стоит до ноября**, затем река постепенно входит в свои берега. Земля к этому времени хорошо пропитывается влагой, и на ее поверхности остается **слой плодородного ила**, состоящего из мелких частиц горных пород и перегнивших растений. За тысячи лет благодаря разливам Нила в Египте образовался слой жирного чернозема.

# ХАПИ




**Хапи**— бог воды и разлива Нила, чьим священным животным являлся крокодил. Его изображали в виде человека с кувшином на голове, верили, что он придет на землю и выльет кувшин воды..



Если бы мы спросили древнего египтянина, отчего каждый год Нил выходит из берегов, тот бы ответил: «Слушайте, я расскажу об этом. Вы знаете, что на Ниле есть пороги. За первым порогом находится охраняемая священным змеем пещера, в которой сидит речной бог Хапи. В его руках два сосуда с водой. Хапи наклоняет сосуды то больше, то меньше. Летом он сильнее наклоняет сосуды, вода льет из них потоками и попадает в Нил. Река вздувается, выходит из берегов и заливают всю страну... Без разливов Нила не было бы жизни на его берегах. Поэтому мы поем благодарственные песни- гимны: «Слава тебе, Нил, идущий, чтобы Египет оживить!»



# Животный и растительный мир Древнего Египта.





**О́азис** — расположенный около естественного водоёма островок растительности в пустыне.



# Земледельцы Древнего Египта.

Ирригация-искусственное орошение безводных земель.




Шадуф – колодец для добывания грунтовых вод.

# Одежда древних Египтян.



- Схенти – набедренная повязка.
- Калазирис – своеобразный узкий сарафан.
- Ускх – большое ожерелье из нескольких рядов бус.



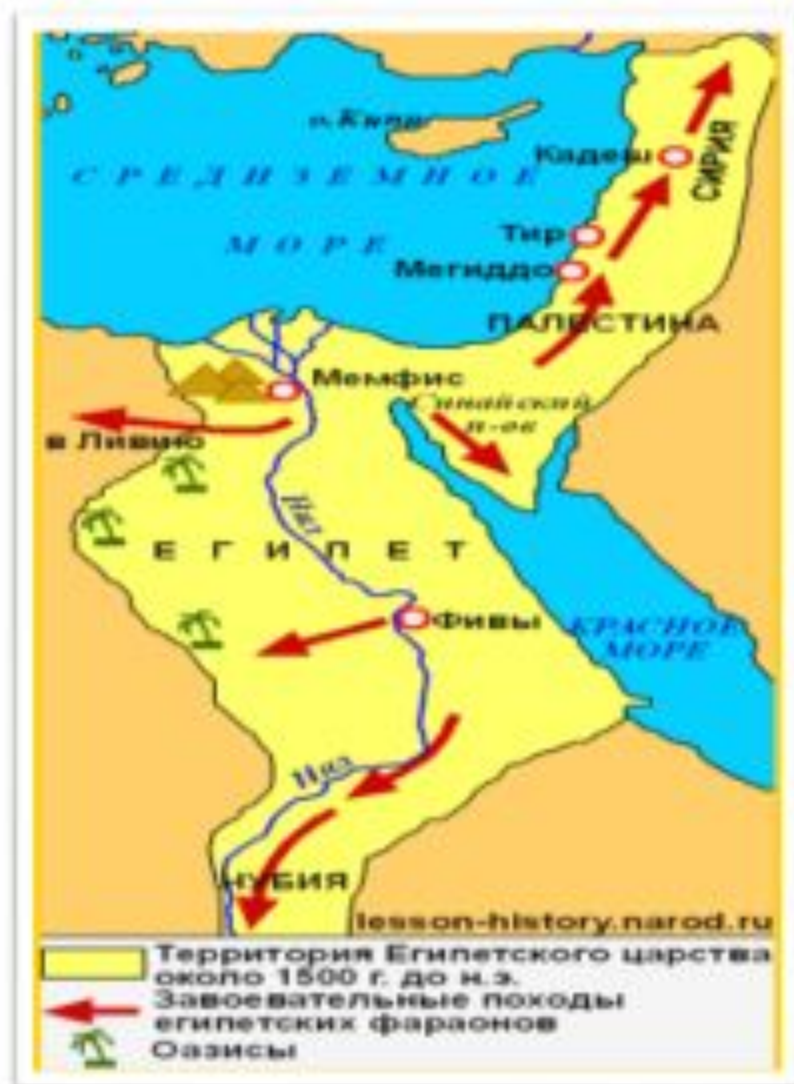
## 2. Создание государства в Египте.

Египетское государство возникло не сразу.

Сначала в долине Нила возникло около 40 царств.

Они постоянно враждовали между собой – каждое стремилось покорить своих соседей.

Затем они объединились в *Северный Египет* и в *Южный Египет*.





**ПЛИТА ФАРАОНА НАРМЕРА**

## Аверс палетки Нармера

Смысл композиции раскрывается иносказательным языком в сценах, расположенных фризообразными регистрами.

В центре изображены переплетённые длинношеие львы (серпопарды), которых держат на поводках двое бородатых мужчин. Их шеи обрамляют круг палетки Нармера, что может, по мнению учёных, символизировать насильственное объединение двух частей страны.

В верхнем регистре, над серпопардами, видна фигура правителя Древнего Египта. Он одет в тунику, завязанную через левое плечо и подпоясанную бычьим хвостом. Фараон представлен в «красной короне» правителей Нижнего Египта, увенчивающей его в знак победы над ними. В руках у него жезл и цеп. Он участвует в процессии вместе с шестью приближёнными к месту, где лежат связанные и обезглавленные враги. Двое из свиты изображены спереди и позади фараона и предположительно являются высшими чиновниками.

В нижнем регистре изображён бык, разбивающий рогами вражескую стену и олицетворяющий царя.





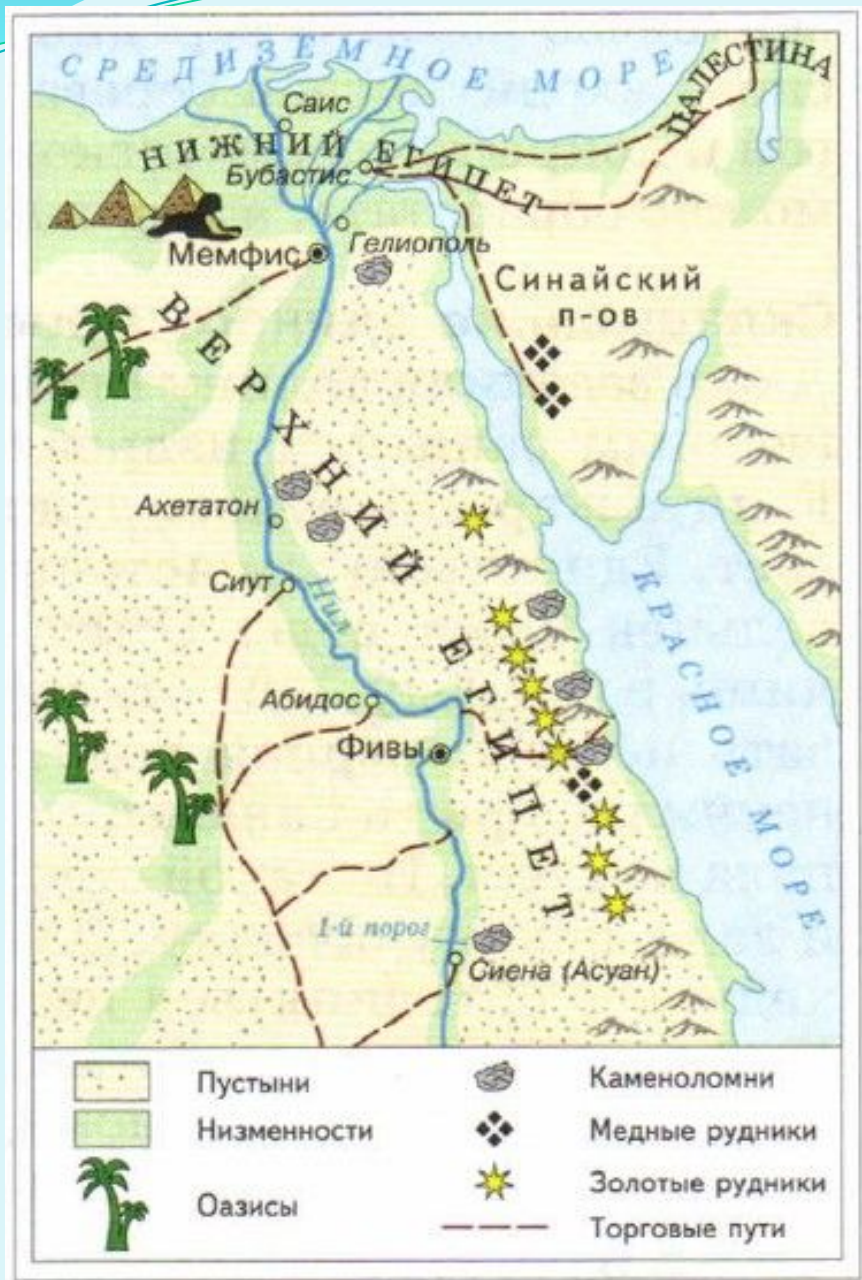
На обратной стороне палетки изображён царь Нармер, который замахивается булавой на пленного северянина. Фараон держит пленного за волосы. Фигура Нармера занимает центр композиции. На нём те же одежды, но голову венчает уже «белая корона» Верхнего Египта. Над царём бог Гор в виде сокола держит в лапе веревку, продетую сквозь губы пленника. Голова пленника поднимается из иероглифического знака земли. Под изображением сокола помещены шесть стеблей папируса. Стебель папируса в египетской системе счёта означает тысячу. Сокол на пиктограмме символизирует царя, который захватил в завоеванной им стране шесть тысяч пленников.

За головой пленника справа изображена острога, а под ней — прямоугольник с волнистыми линиями, что может означать наименование страны — «на берегу моря». Часть египтологов считает, что это ранние иероглифы, обозначающие «гарпун» и «озеро».

В нижнем регистре палетки видны изображения убегающих врагов. Две распостёртые фигуры обнажённых мужчин могут изображать как пленённых, так и мёртвых врагов. Их головы повернуты в противоположную сторону от фараона и носильщика сандалий.




# Объединение Египта.



- Номы – города – государства.
- Зтысячи лет до н.э – объединение Египта.
- Мемфис – столица объединённого Египта.
- Фараон – правитель объединённого Египта.



# Исследователи Египта.



**О. Мариет – французский учёный египтолог, археолог, основатель музея в Каире.**

**М. Петри-английский египтолог, археолог.**

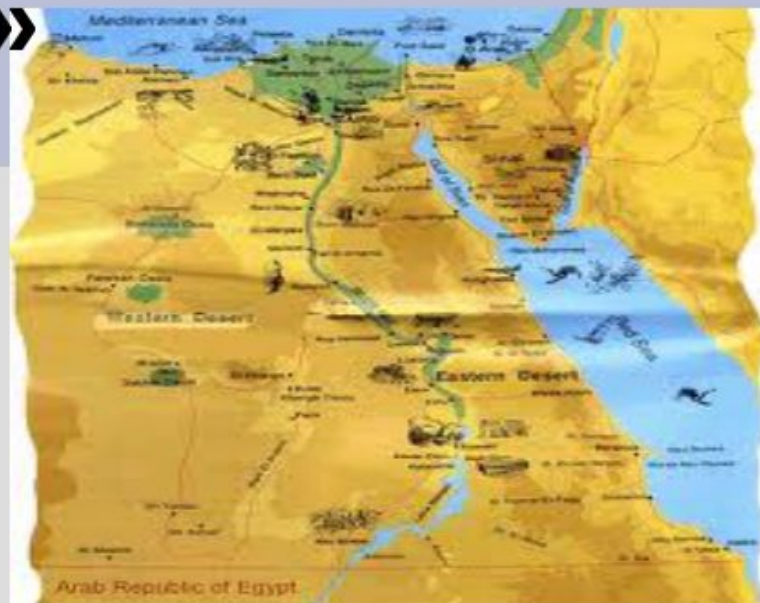
**Ж. Шампольон-французский учёный, расшифровавший египетские иероглифы.**

# Выберите карту «Древнего Египта»

1.



2.



3.



4.




## Найдите на карте и укажите :

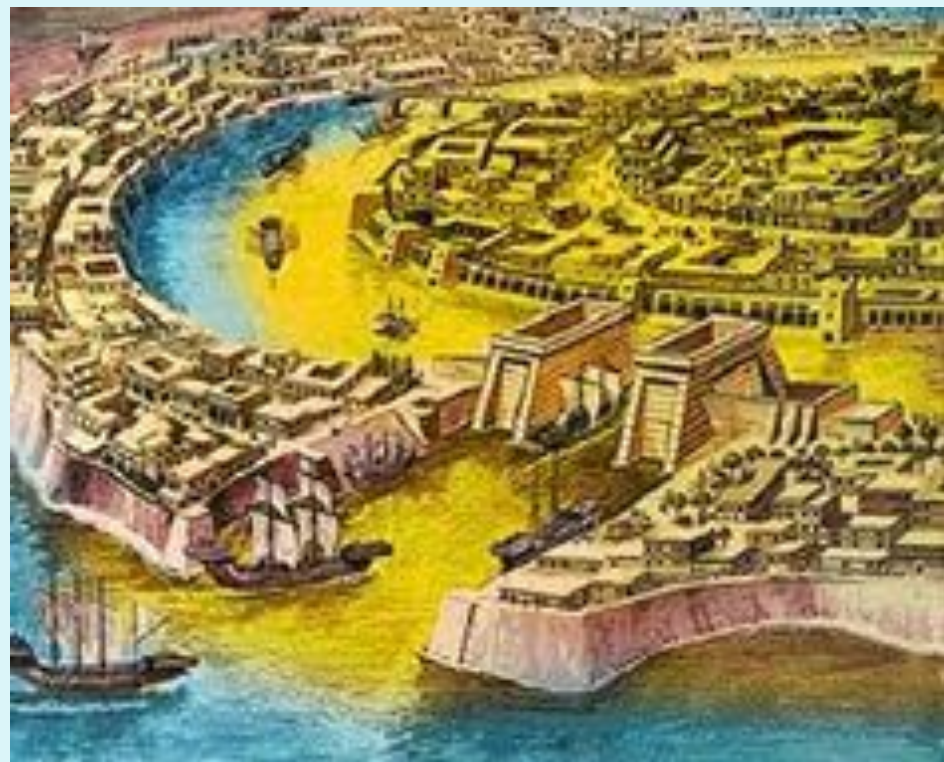

- 1-й нильский порог;
- Дельту Нила;
- Столицу объединённого Египта;
- Основные районы земледелия.



# Кто из них египтянин?



Египет называют "страной богов, даром Нила". Нил давал жизнь. Плодородный нильский ил, который образовывался после разлива реки, кормил всю страну.



Геродот – древнегреческий историк, который назвал Египет «даром Нила».