

Феодальная раздробленность Руси





Феодальная раздробленность Руси



Цель урока

Повторение и обобщение изученного материала

План работы:

- 1. Главные политические центры Руси*
- 2. «Воспоминания о битвах...»*
- 3. Система владчества Золотой Орды над русскими землями*
- 4. Роль русских князей в истории удельной руси*
- 5. Древняя Русь глазами современных школьников*

Главные политические центры Руси

- Владимиро-Суздальское княжество
- Галицко-Волынское княжество
- Новгородскую землю

План путешествия

- Географическое положение
- Природно-климатические условия
- Центр княжества и другие его города
- Занятия населения
- Князя
- Система управления в княжествах
- Взаимоотношения с соседями

Главные политические центры Руси

	Владимиро-Суздальское княж.	Галицко-Волынское княж.	Новгородская земля
Географическое положение			
Природно-климат. условия			
Города			
Занятия населения			
Князья			
Система управления			
Отношения с соседями			

Главные политические центры Руси

	Владимиرو-Суздальское княж.	Галицко-Волынское княж.	Новгородская земля
Географическое положение	северо-восток Руси		
Природно-климат. условия	плодородная почва, леса, реки		
Города	Владимир, Суздаль, Дмитров		
Занятия населения	земледелие, скотоводство, промыслы		
Князья	Ю. Долгорукий А.Боголюбский		
Система управления	наследственная монархия		
Отношения с соседями	хорошие, кривичи, вятичи		

Главные политические центры Руси

	Владимиро-Суздальское княж.	Галицко-Волынское княж.	Новгородская земля
Географическое положение	северо-восток Руси	юго-запад Руси	
Природно-климат. условия	плодородная почва, леса, реки	благопр. климат, плодород. почвы	
Города	Владимир, Суздаль, Дмитров	Владимир Волынский	
Занятия населения	земледелие, скотоводство, промыслы	земледелие, промыслы, ремесло	
Князья	Ю. Долгорукий А. Боголюбский	Я. Осмомысл Д. Галицкий	
Система управления	наследственная монархия	ограниченная монархия	
Отношения с соседями	хорошие, кривичи, вятичи	сильные, агрессивные соседи	



Главные политические центры Руси

	Владимиро-Суздальское княж.	Галицко-Волынское княж.	Новгородская земля
Географическое положение	северо-восток Руси	юго-запад Руси	север Руси
Природно-климат. условия	плодородная почва, леса, реки	благопр. климат, плодород. почвы	леса, болота
Города	Владимир, Суздаль, Дмитров	Владимир Волынский	Новгород
Занятия населения	земледелие, скотоводство, промыслы	земледелие, промыслы, ремесло	ремесло, торговля
Князья	Ю. Долгорукий А. Боголюбский	Я. Осмомысл Д. Галицкий	приглашали
Система управления	наследственная монархия	ограниченная монархия	боярская республика
Отношения с соседями	хорошие, кривичи, вятичи	сильные, агрессивные соседи	славяне, финно-угорские племена

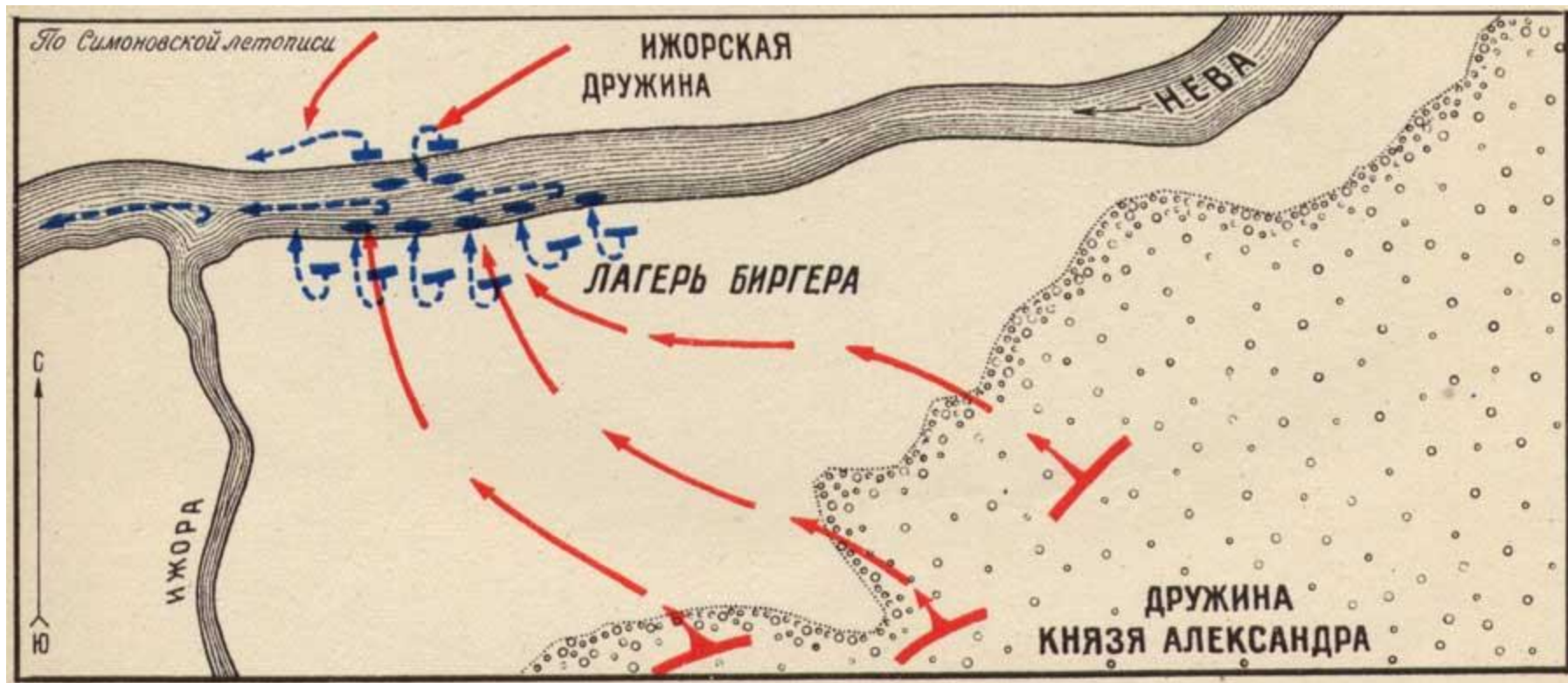
*«Воспоминания о
битвах...»*

«Воспоминания о битвах...»

битва на реке Калке, 1223г.

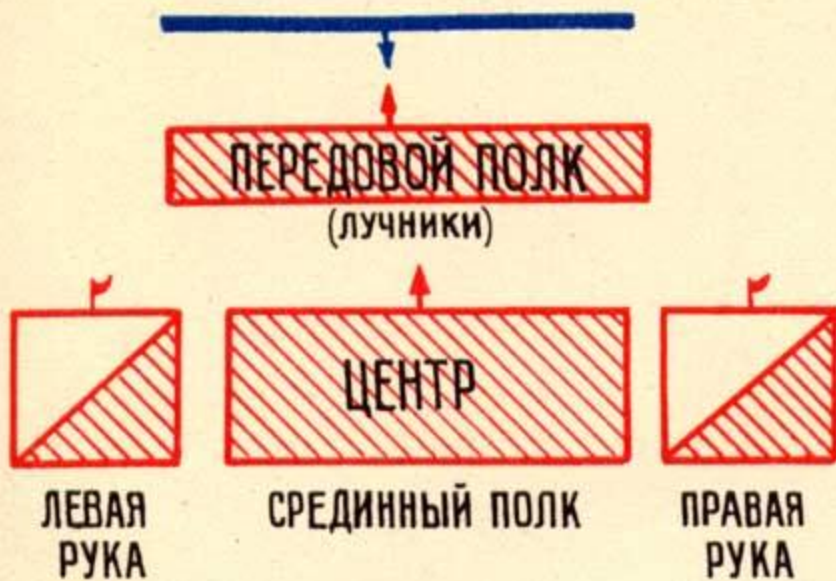


Невская битва, 1240г.



Ледовое побоище, 1242г.

БОЕВОЙ ПОРЯДОК АЛЕКСАНДРА НЕВСКОГО



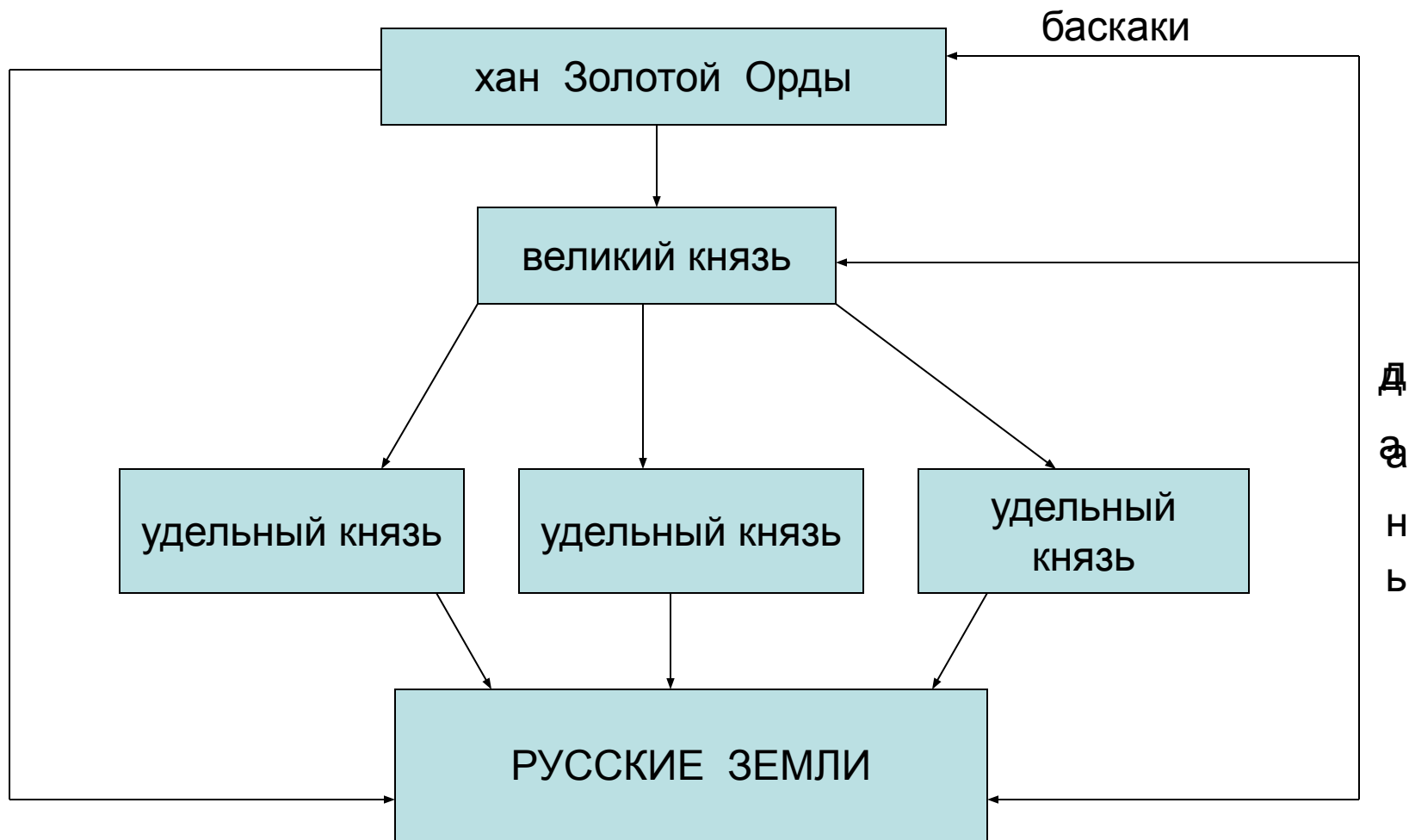
БОЕВОЙ ПОРЯДОК НЕМЕЦКИХ РЫЦАРЕЙ



1. Почему Русь не могла справиться с монгольским нашествием?

2. Почему битва на реке Калке закончилась поражением русских дружин, а Ледовое побоище и Невская битва - ПОБЕДОЙ?

Система властвования Золотой Орды над русскими землями



Выдающиеся деятели Руси



- Андрей Боголюбский
- Всеволод Большое Гнездо
- Юрий Долгорукий
- Ярослав Осмомысл
- Даниил Галицкий
- Александр Невский

Юрий Долгорукий (1125–1157 гг.)



- **Княжил в Северо-Восточной земле**
- **Основатель Ростово-Суздальской династии**
- **С его именем связано первое упоминание о Москве**
- **Дважды захватывал Киев**

Андрей Боголюбский (1157–1174 гг.)



- Правил во Владимиро-Суздальской земле
- В 1169 г. захватил и разорил Киев
- Построил во Владимире церковь Пресвятой Богородицы и заложил новую крепость

Всеволод Большое Гнездо (1176–1212 гг.)



Всеволод Большое Гнездо

- Правил Владимиро-Суздальским княжеством
- Первым присвоил себе титул великого князя владимирского

Ярослав Осмомысл (начало втор. пол. XII в.)



- Во время его правления Галицкое княжество переживало период расцвета
- Долго боролся с боярами, стремившимися подчинить его своей власти

Даниил Галицкий (перв. пол. XIII в.)



- **Правил
объединенным
Галицко-Волынским
княжеством**
- **В 1238 г. сломал
боярское
сопротивление**

Александр Невский (перв.пол. XIII в.)



- Правил в Новгороде Великом
- Отразил нашествие шведских и немецких рыцарей на Северо-Западные земли
- Причислен к лику СВЯТЫХ

A historical map of Eastern Europe, showing various principalities and cities. The map is color-coded by region, with a pink area in the north and east, a yellow area in the center, and a blue area in the south. Major cities like Novgorod, Pskov, and Vladimir are labeled. The map also shows the Baltic Sea to the north and the Black Sea to the south.

Древняя Русь

глаза современных

школьников.

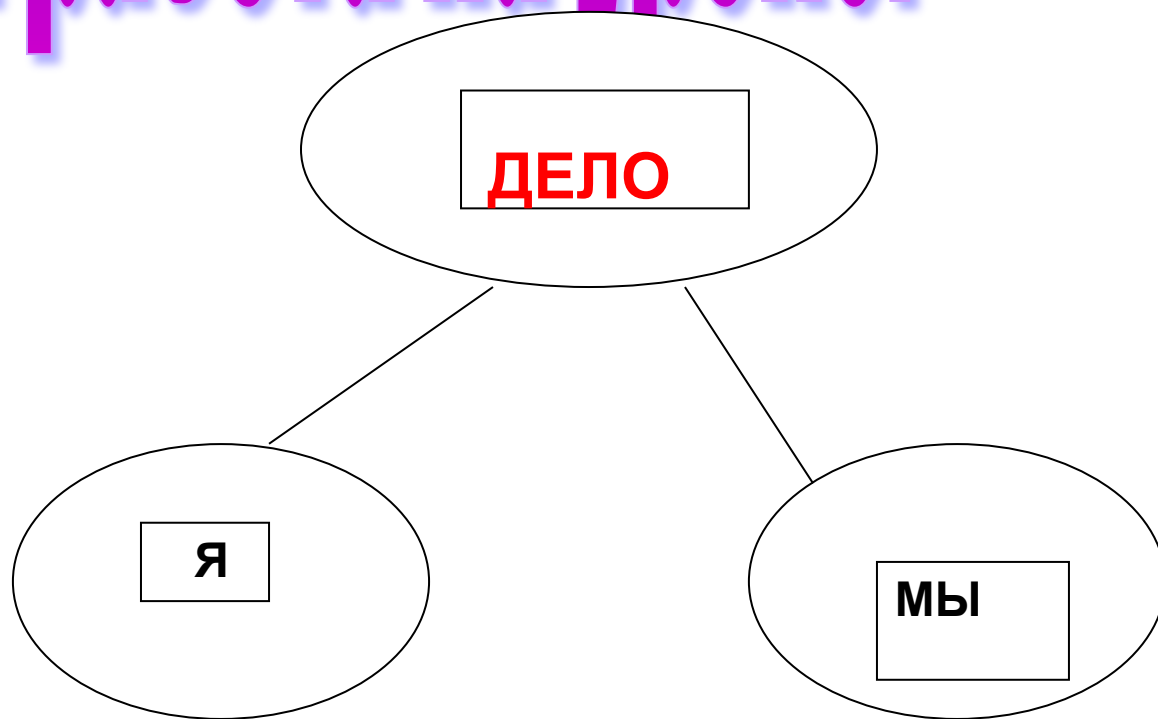
Проверим наши знания.



Проверь себя:

- 1 -
- 2 -
- 3 -
- 4 -
- 5 -

Наша работа на уроке:



CHACINDO SA DOWNAWEL

