

Финикия-страна мореплавателей.

Учитель истории и обществознания
МКОУ «СОШ№7»
г. Изобильного
Ильенко Н. В.



План урока.

1. Где располагалась Финикия?
2. Города Финикии.
3. Занятия финикийцев.
4. Финикийские колонии.
5. Древнейший алфавит.




На восточном побережье Средиземного моря располагалась Финикия. На узкой полоске земли между морем и цепью Ливанских гор не было крупных рек и долин с плодородными почвами. Удобно и само положение Финикии- торговые пути связывали её с Египтом, Двуречьем. На ослах и верблюдах прибывали торговые караваны в города финикийцев Библ, Сидон, Тир. А отсюда можно было плыть в самые далёкие страны.

Занятия финикийцев.



Царской роскошью считались ткани, окрашенные в пурпурный, то есть лилово-красный цвет. Они не выгорали на солнце и не линяли при стирке. А секрет этих тканей был таков: финикийцы на дне моря находили особые раковины и из улиток добывали пурпурную краску.

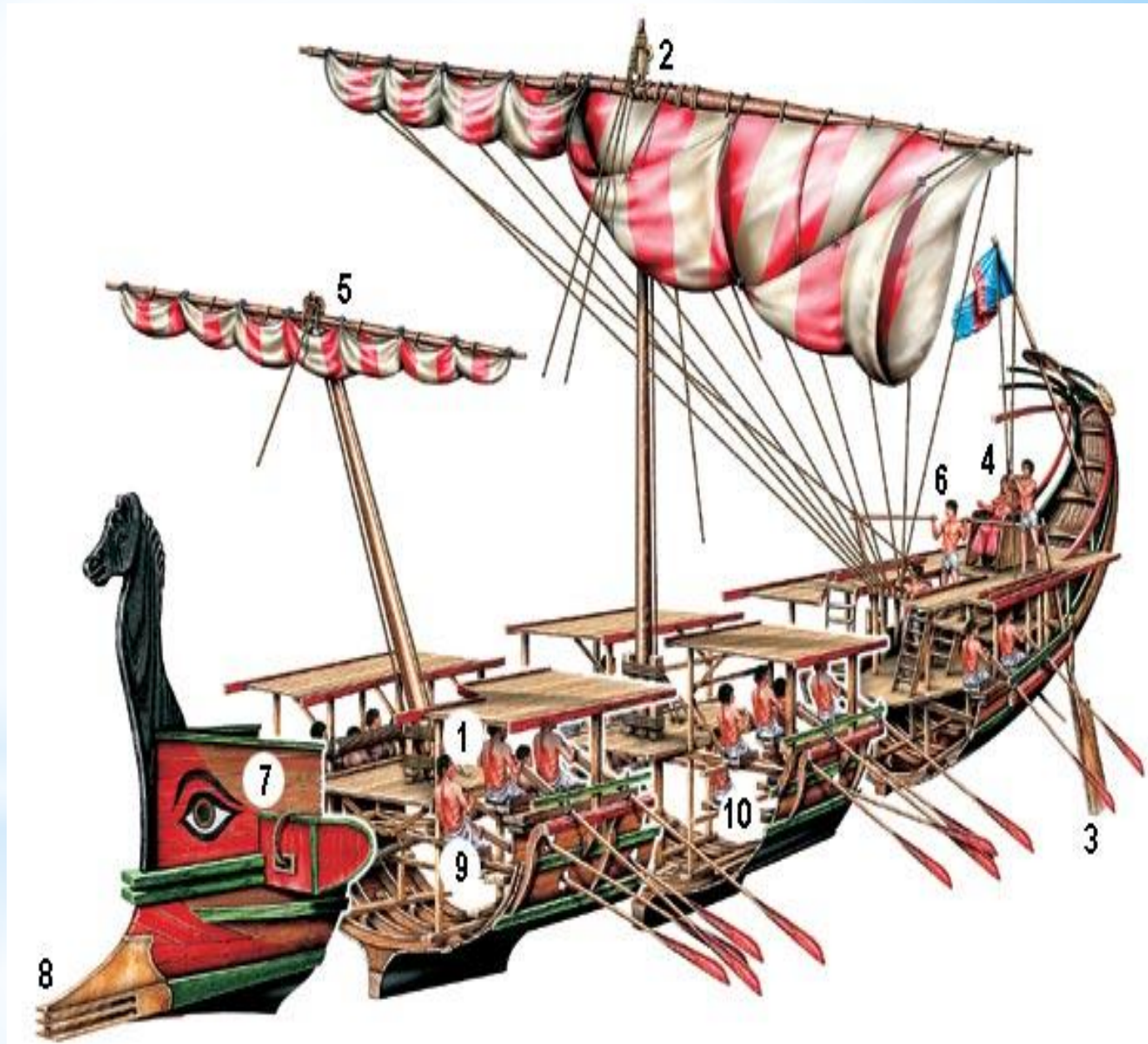




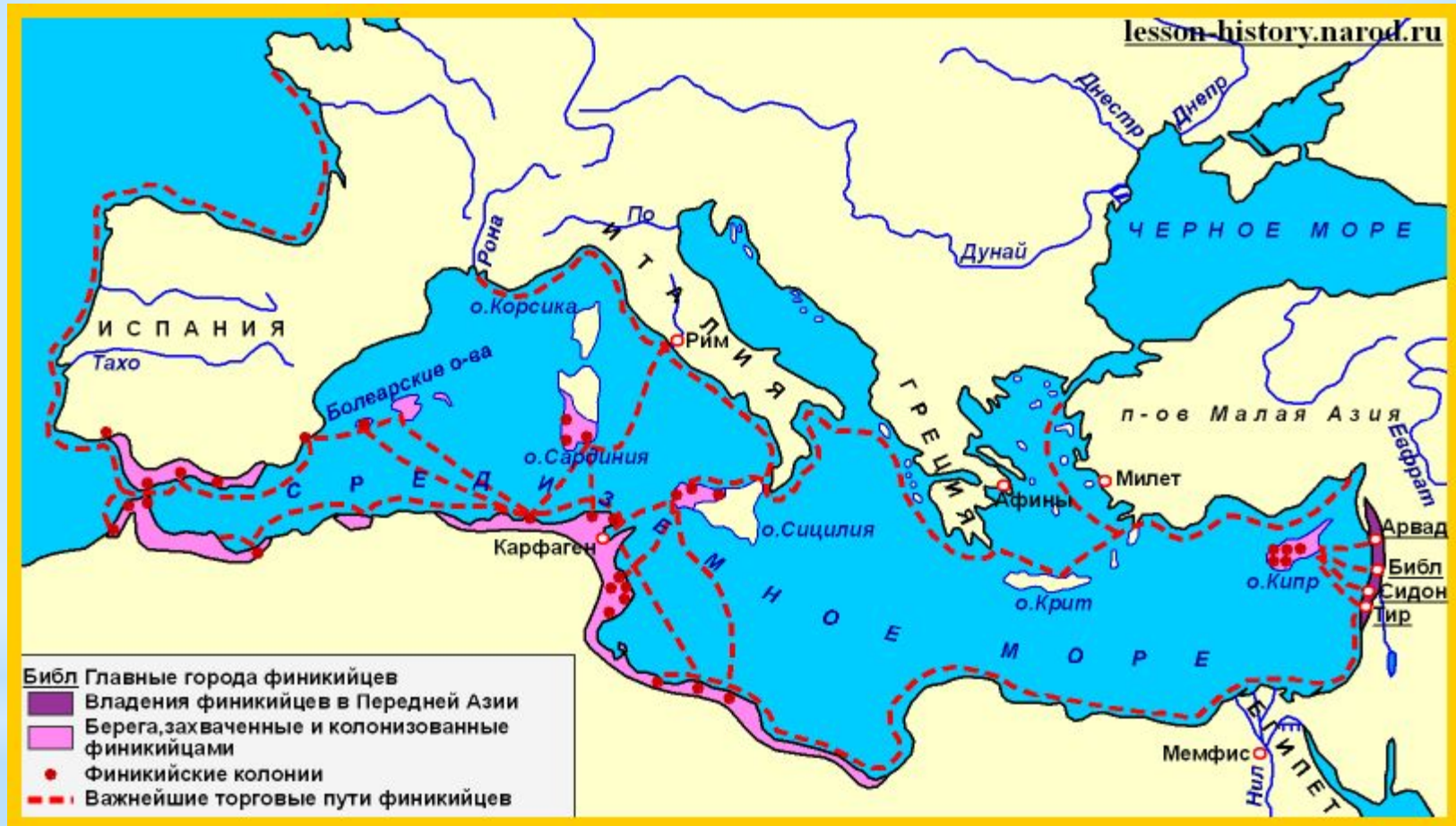
Из прочного дерева строили финикийцы свои быстроходные корабли. Вдоль бортов сидели прикованные к скамьям гребцы- рабы. Хозяин приказывал доверху загрузить судно товаром.

Схема финикийской триремы:

1. Гребцы верхнего ряда — траниты. Все гребцы должны были работать крайне слаженно: расстояние между концами весел составляло всего 30 см
2. Мачта и парус. При патрульном плавании паруса поднимали, а перед сражением — опускали
3. Сдвоенные кормовые весла для управления судном
4. Капитан триремы — триерарх
5. Малый парус «артемон» располагался на наклонной мачте
6. Рулевой
7. «Всевидящее око» — древний морской символ-оберег
8. Таран
9. Гребцы среднего ряда — зигиты
10. Гребцы нижнего ряда — таламиты



Колонии- поселения за пределами своего государства.

























Финикийские колонии.



Существует легенда о том, как финикийцы научились изготавливать стекло.

Однажды из Египта возвращались корабли финикийских купцов с грузом глыб селитры. У берега в районе Акхо моряки бросили в воду якоря и сошли с кораблей на берег, чтобы приготовить себе обед. Берег был песчаным, и купцам пришлось захватить с корабля несколько кусков селитры, чтобы поставить на них котлы. Когда же эти глыбы разогрелись и соединились с песком побережья, то образовался прозрачный поток неизвестной жидкости. Когда эта жидкость остыла, она затвердела и превратилась в зеленоватое непрозрачное, но светопроницаемое стекло.

Финикийский алфавит

	'aleph	[ʾ]		lamedh	[l]
	beth	[b]		mem	[m]
	gimmel	[g]		nun	[n]
	daleth	[d]		samekh	[s]
	he	[h]		'ayin	[ʿ]
	waw	[w]		pe	[p]
	zayin	[z]		tsade	[ṣ]
	heth	[ḥ]		qoph	[q]
	teth	[t]		reš	[r]
	yodh	[y]		šin	[š]
	kaph	[k]		taw	[t]

В Финикии около трёх тысяч лет назад придумали более простое письмо. В нём не было таких значков, которые выражали бы целое слово. Каждый значок соответствовал отдельному звуку и был буквой. Букв было всего двадцать две. Но для гласных звуков финикийцы букв не изобрели.

От финикийского алфавита произошли почти все алфавиты в мире, в том числе и наша азбука.

Проверь себя.

1. Чем природа Финикии отличалась от природы Египта и Вавилона?
2. Что продавали финикийские купцы в чужих странах?
3. В чём преимущества финикийского алфавита перед письменностью Египта или Двуречья?

Д/З : параграф 15, стр73-77.

Подготовьте сообщение «Путешествие финикийских мореплавателей»

Интернет- ресурсы.

http://www.rusadvice.org/culture/archaeology/finikiyци_nasledstvo_morskih_carey.html#ixzz3NgZrQhfW

http://solarjewel.ucoz.ru/publ/proiskhozhdenie_koshek/1-1-0-4

<http://www.livemaster.ru/search.php?tag=9277&searchtype=4>

<http://alternathistory.org.ua/deshifrovka-nadpisi-na-grobnitse-tsarya>

^...