

ГЕОГРАФИЯ В ЭПОХУ СРЕДНЕВЕКОВЬЯ



ВИКИНГИ (X-XI вв.)

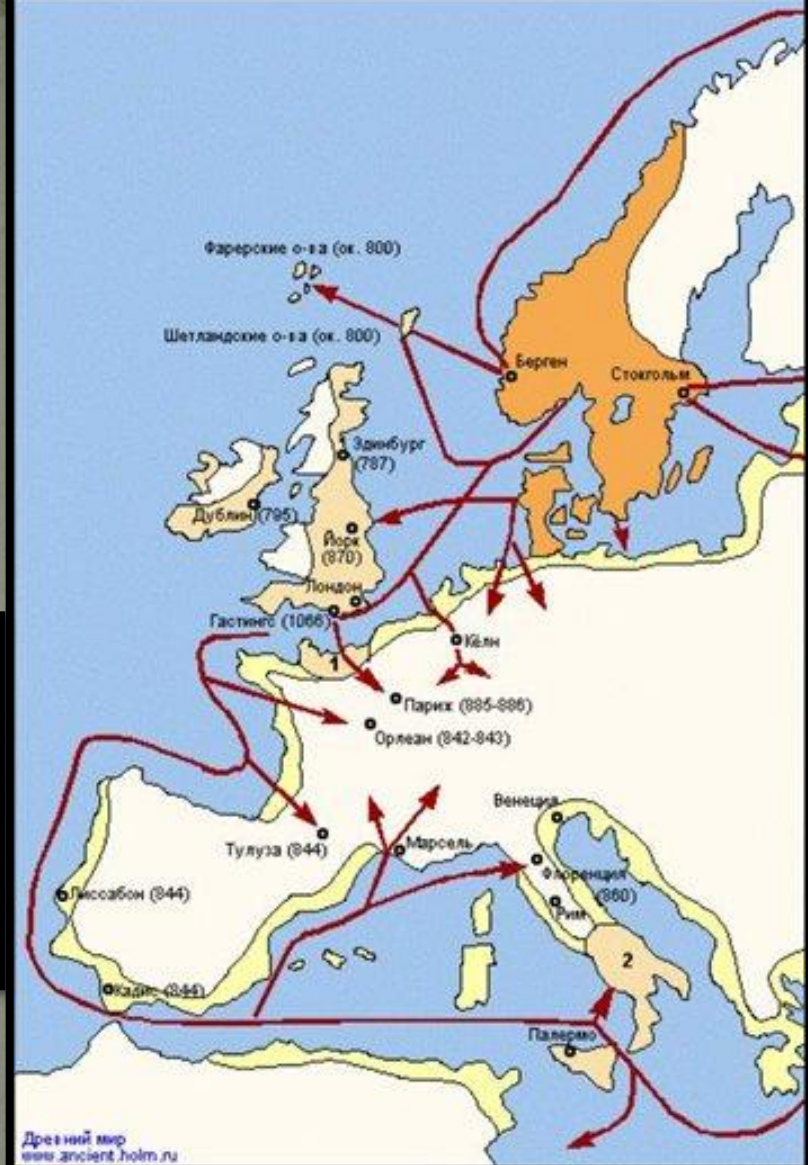
- ЗАСЕЛЯЛИ СЕВЕР ЕВРОПЫ (СКАНДИНАВСКИЙ ПОЛУОСТРОВ)
- ЗАНЯТИЯ:
 - МОРСКОЙ ПРОМЫСЕЛ
 - ТОРГОВЛЯ
 - РАЗБОЙ



- ПОСЕЩАЛИ:
- АНГЛИЮ
- ФРАНЦИЮ
- СРЕДИЗЕМНОЕ МОРЕ



- БАЛТИЙСКОЕ МОРЕ («ПУТЬ ИЗ ВАРЯГ В ГРЕКИ»)



Древний мир
www.ancient-holm.ru

- Родина викингов
- Захваченные и зависимые территории
- Прибрежные районы, подвергавшиеся набегам
- Основные походы

- 1 - Нормандия (911)
- 2 - Сицилийское королевство норманов (1130-1190)

ОТКРЫТИЕ АМЕРИКИ

- ЭРИК РЫЖИЙ
- 980 г. – ИЗГНАНИЕ ИЗ ИСЛАНДИИ
- 982 г. – ВЫСАДИЛСЯ НА БЕРЕГ ГРЕНЛАНДИИ
- 986 г. ПРИВОЗИТ НА ОСТРОВ ПОСЕЛЕНЦЕВ



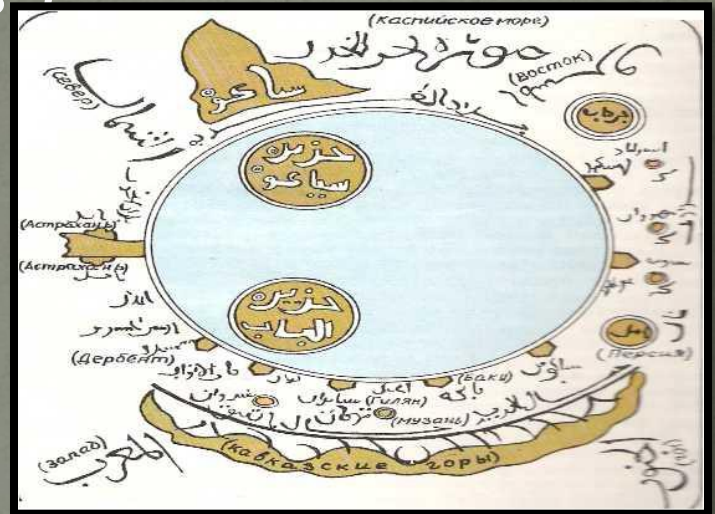
- ЛЕЙФ ЭРИКССОН
СЧАСТЛИВЫЙ

- около 1000 г. –
ОТКРЫЛ БЕРЕГА
СЕВЕРНОЙ
АМЕРИКИ



АРАБЫ (XV -XVI вв)

- ПРОЛОЖИЛИ КАРАВАННЫЕ ПУТИ ЧЕРЕЗ САХАРУ
- ДОСТИГЛИ ОСТРОВА МАДАГАСКАР
- ПУТЕШЕСТВОВАЛИ К БЕРЕГАМ ИНДИИ И КИТАЯ
- СОСТАВЛЯЛИ КАРТЫ МИРА




- ПОБЫВАЛ ВО МНОГИХ СТРАНАХ АЗИИ (см. стр. 24 в учебнике)
- ОПИСАЛ ИХ В СВОЕЙ КНИГЕ



АБУ АБДАЛЛАХ ИБН
БАТТУТА

МАРКО ПОЛО (X-XI вв.)

- 1271-1295 гг.
СОВЕРШИЛ
ПУТЕШЕСТВИЕ ЧЕРЕЗ
ЦЕНТРАЛЬНУЮ
АЗИЮ В КИТАЙ




1254-1324

ПУТЕШЕСТВИЕ МАРКО ПОЛО



ПОРТУГАЛЬЦЫ (XV - XVI вв.)

- СОЗДАЛИ НОВЫЙ ВИД ПАРУСНИКОВ –
ТРЕХМАЧТОВЫЕ КАРАВЕЛЛЫ



ЭНРИКЕ МОРЕПЛАВАТЕЛЬ

- ОСНОВАЛ В ПОРТУГАЛИИ МОРЕХОДНУЮ ШКОЛУ И ОБСЕРВАТОРИЮ
- СНАРЯЖАЛ МОРСКИЕ ЭКСПЕДИЦИИ

