



# Государство на берегах Нила. Древний Египет.

Учитель истории и  
обществознания

МБОУ СШ № 72 г. Красноярск  
Каравайская Екатерина Георгиевна  
29 ноября 2015 г.

# *Повторение пройденного*

*Расшифруйте значение словосочетания  
«наша эра», «до нашей эры»*

*Время от рождения Христа до наших дней – наша эра.  
Время до рождения Христа – до нашей эры*

# Задания на вычисления и работа с датами на «линии времени»

Найдите на «линии времени» 100-й год нашей эры и 100-й год до нашей эры.



# Задания на вычисления и работа с датами на «линии времени»

Первое упоминание в летописи о Москве относится к **1147** году. Найдите на «линии времени» этот год. Подсчитайте, сколько лет исполнилось Москве в **1997** году.



**В 1997 году Москве исполнилось 800 лет**

## *Задание на вычисление*

*В 1985 году были найдены останки двух захоронений, которые пролежали в земле 784 года – первое и 920 лет – второе. Какое из них было сделано раньше и на сколько раньше?*

*Второе захоронение было сделано раньше на 136 лет*

# *План урока*

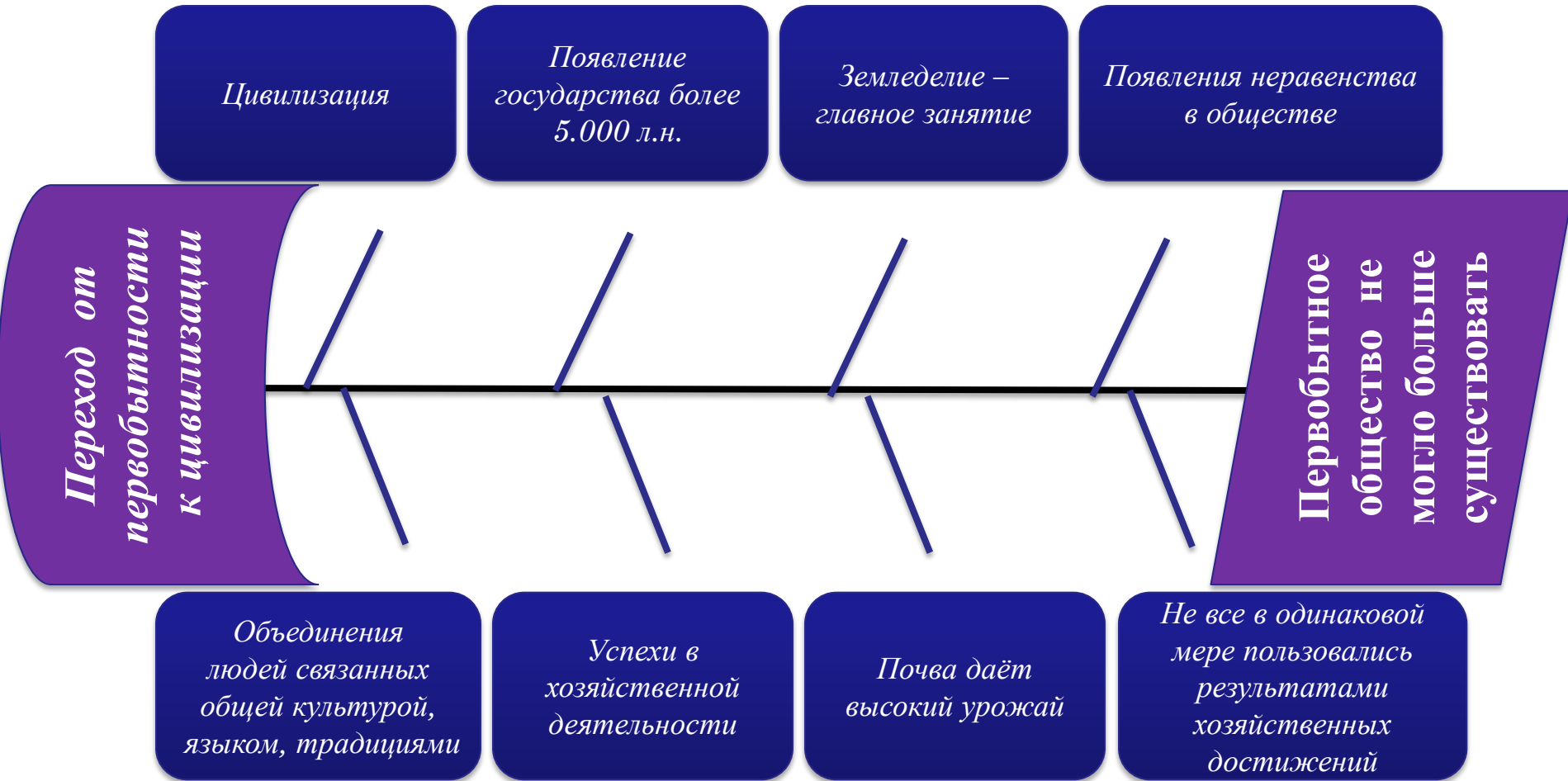
❖ *От первобытности к цивилизации*

❖ *Страна Египет*

❖ *Разливы Нила*

❖ *Объединение Египта*

# *Переход от первобытности к цивилизации*



# *Переход от первобытности к цивилизации*

*Главное условие перехода от первобытности к Цивилизации – появление более 5.000 лет назад государства.*

***ГОСУДАРСТВО*** – политическая организация общества, распространяющая свою власть на страну и населения с помощью особого аппарата управления.



# *Обстоятельства возникновения государства*

*Возникновения государства обусловлено необходимостью в управлении обществом, а также успехами в хозяйственной деятельности.*

*Первые государства стали возникать на территории Африки, Южной и Восточной Азии.*

*Но, одним из первых древневосточных государств было государство на берегах Нила – Древний Египет*

# *Нил – главная водная артерия Египта*





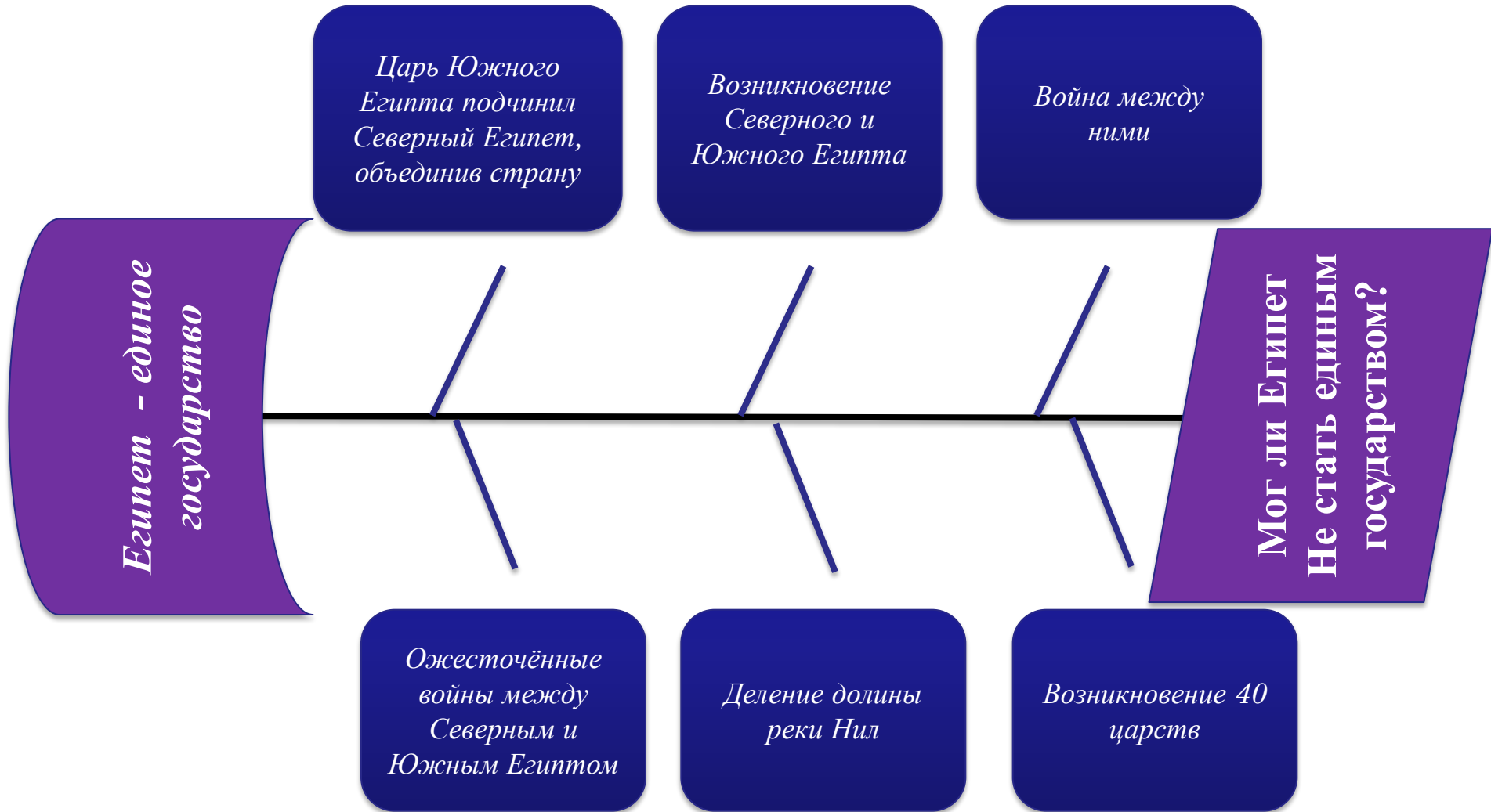
*Истоки Нила находятся в Центральной Африке. Каждый год в июле начинался разлив Нила. После разлива на полях оставалась влага, и плодородный ил. Следовательно, почва в долине реки мягкая, жирная и пригодная для земледелия.*

*Ил – частицы полусгнивших растений и красноватых горных пород.*

# Мог ли Египет не стать единым государством?



# Объединения Египта



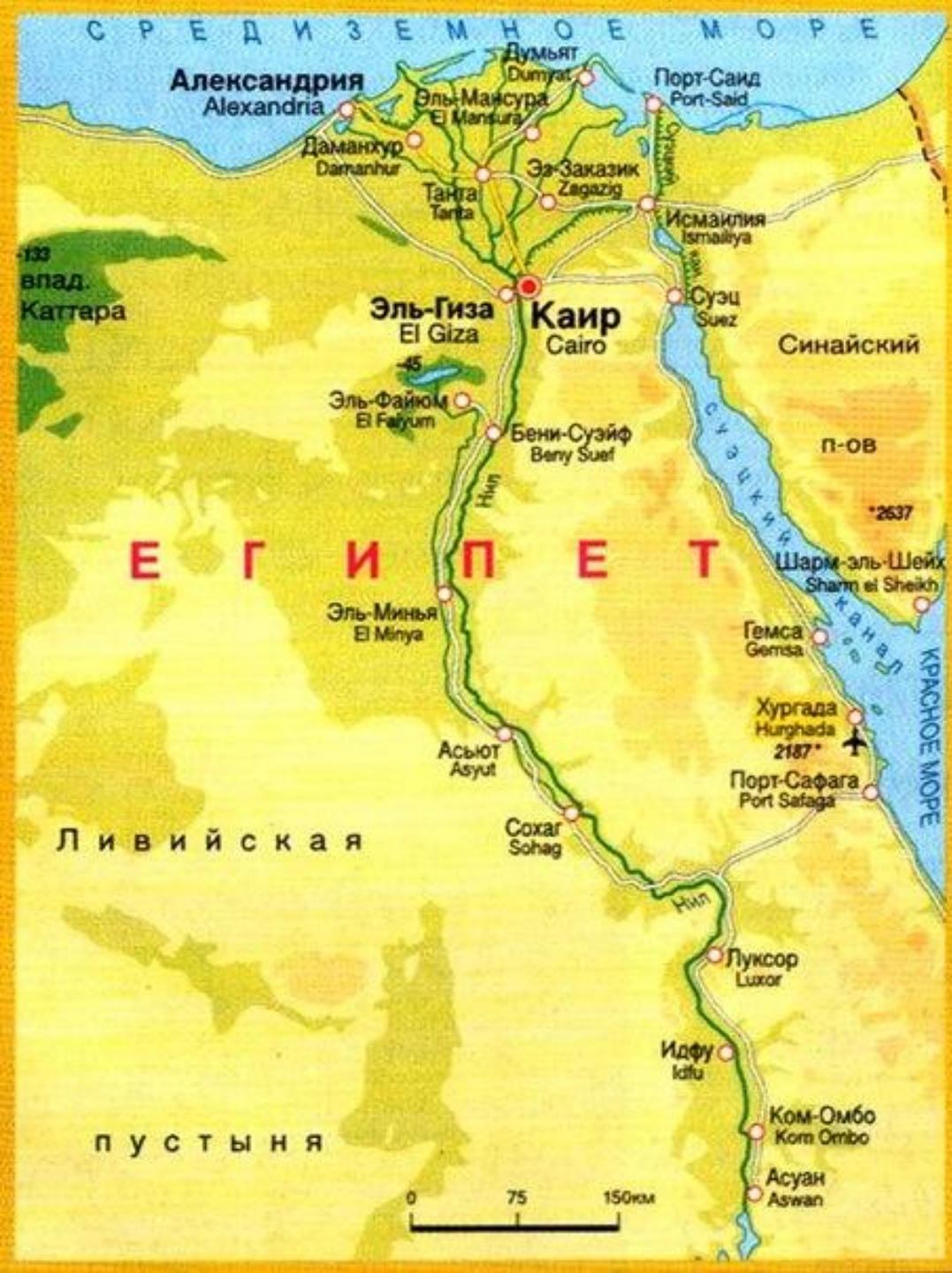
# *Закрепление изученного материала*

*Какие природные условия Древнего Египта были благоприятны для земледелия и чем?*

*Для этого вспомним:*

*Какую роль в жизни египтян играет река Нил?*

*В начале лета от таяния снегов и сильных дождей Нил разливается. В ноябре вода спадала, оставляя чёрный, плодородный ил. Такая земля давала хорошие урожаи, поэтому земледелие было главным занятием египтян*



*Египет –  
Одно из первых  
государств возникшее  
на берегах реки Нил*

# *Домашнее задание*

**Параграф 6,  
приготовиться к устному опросу**



# *Список использованных печатных источников*

1. А. А. Вигасин, Г. И. Годер, И. С. Свенцицкая; История Древнего мира - М.: Просвещение, 2009 г.
2. История Древнего мира. 5 класс: универсальные поурочные разработки к учебнику А. А. Вигасина/ авторы – составители О. В. Арсаланова, К. А. Соловьёв.- М.: Издательство «Вако», 2011 г.
3. Г. И. Годер. Рабочая тетрадь по истории Древнего мира. Жизнь первобытных людей. Древний Восток. – М.: Просвещение, 2001 г.

# *Использованные изображения*

- Линия времени
- <http://www.husain-off.ru/hg7n/images1/drm5-043.gif>
- Карта Древнего Египта
- [http://www.wp.terka.ru/istoriya\\_5/5.2.jpg](http://www.wp.terka.ru/istoriya_5/5.2.jpg)
- Изображение реки Нил
- <http://lifeglobe.net/x/entry/3401/nileriveregyptphoto.jpg>
- Схема объединения Египта на глобусе
- <http://pptcloud.ru/images/1469/48926/640/img17.jpg>
- Карта современного Египта
- [http://cs410624.vk.me/v410624608/3e45/W47YE1\\_-jSc.jpg](http://cs410624.vk.me/v410624608/3e45/W47YE1_-jSc.jpg)
- Изображения дельты реки Нил
- [http://assets.podomatic.net/ts/94/30/17/podcast45090/1400x1400\\_5706408.jpg](http://assets.podomatic.net/ts/94/30/17/podcast45090/1400x1400_5706408.jpg)