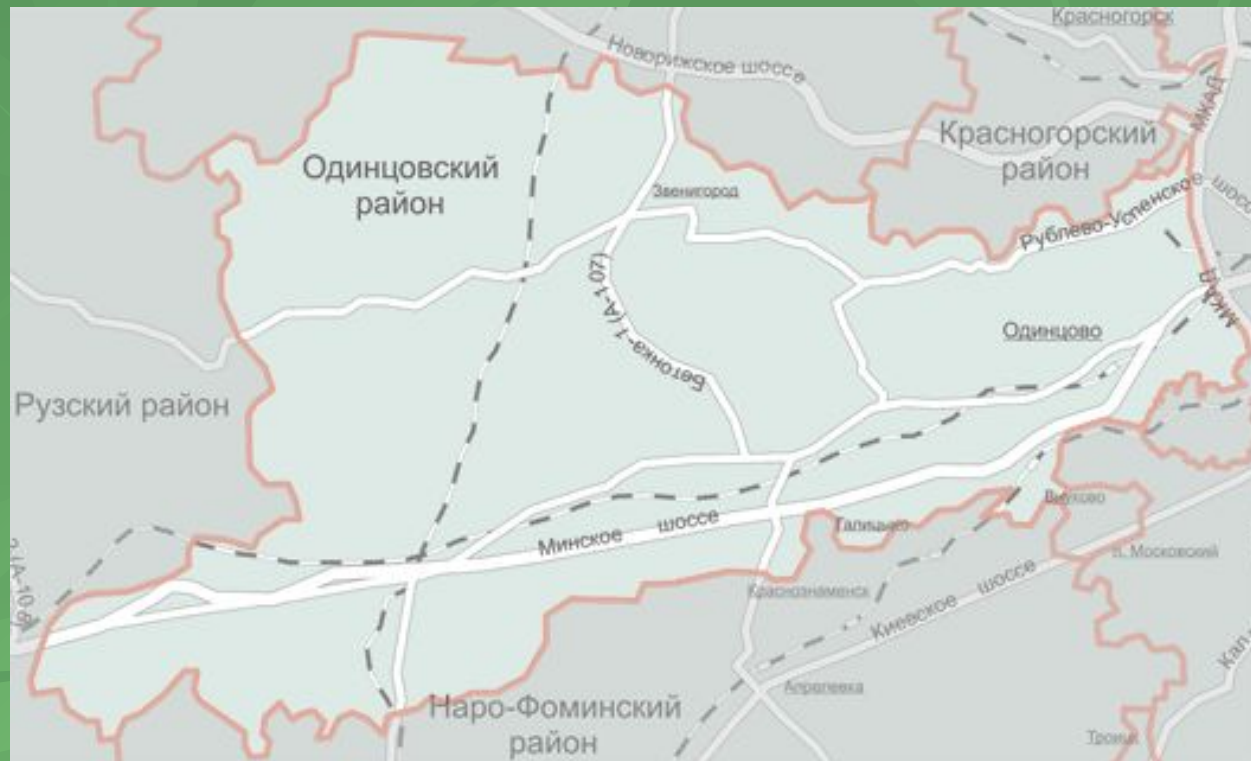


«Характеристика Одинцовского района Московской области».

Составитель:
учитель географии

МБОУ Одинцовская гимназии № 4
Перешивайлова Светлана Анатольевна

Одинцовский район

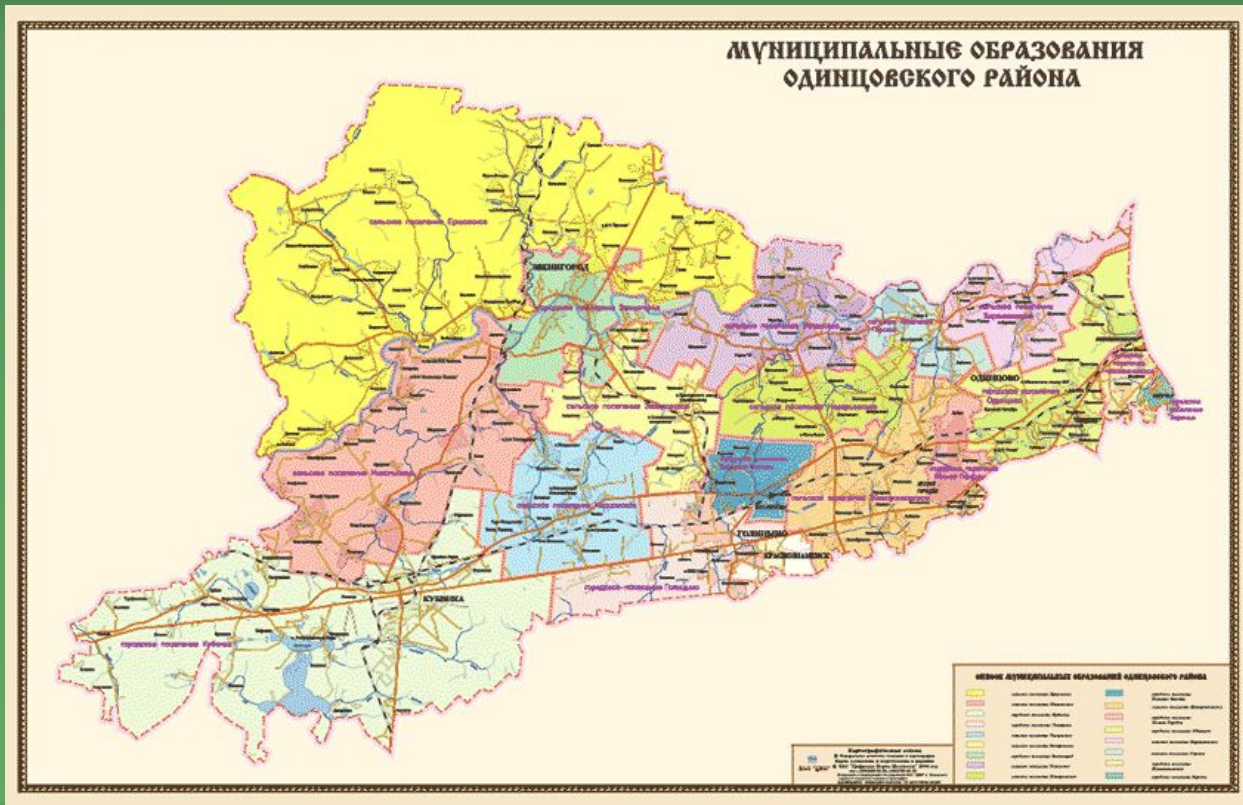


- Район имеет общие границы с г. Москвой на востоке, Истринским, Красногорским – на севере, Рузским – на западе, Наро – Фоминским – на юге, Ленинским – на юго - востоке районами Московской области.



Административный центр: г. Одинцово – динамично развивающийся город с современной инфраструктурой.

Первое упоминание в 1470 году, статус города Одинцово приобрёл в 1957 году. Расстояние до Москвы – 7 км.



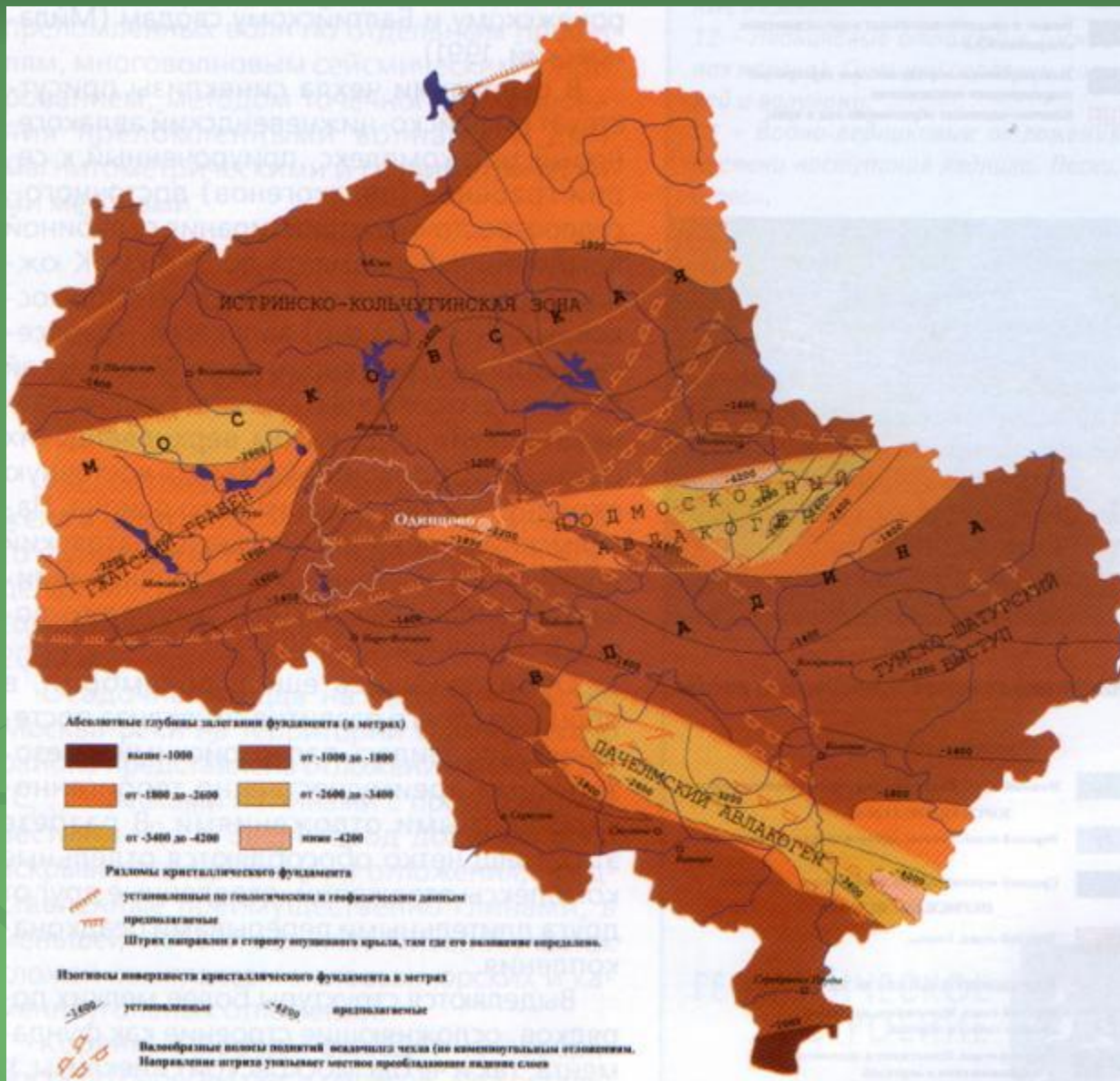
- Одинцовский район образован в 1965 году.
- Площадь Одинцовского района: 1300 тыс. кв.км.
- Численность Одинцовского района: 286 033 чел.
- Городское население Одинцовского района: 187 352 чел.
- Административное деление: 28 сельских и поселковых округов, которые насчитывают 247 населённых пунктов.



Глава Одинцовского района: Гладышев А. Г.
Глава г. Одинцово: Гусев А.А.

Геологическое строение, полезные ископаемые.

- Московская область расположена в центральной части Русской платформы, сложена комплексом осадочных пород, включает отложения палеозоя, мезозоя, кайнозоя.
- Полезные ископаемые представлены залежами сырья для производства строительных материалов (глинами, суглинками, песком, гравием, щебнем, а также известняками, доломитами, сапропелями, торфяными залежами, имеются незначительные залежи фосфоритов, рудного железного минерального сырья).



Тектоническая схема территории Московской области.

Рельеф.

- Московская область находится на южных склонах Клинско- Дмитровской гряды Смоленско – Московской возвышенности.

Можно выделить крупные формы рельефа:

- 1. Верхневолжская зандрово – аллювиальная низменность;
- 2. Клинско – Дмитровская гряда;
- 3. Смоленско – Московская моренная возвышенность;
- 4. Москворецко – Окская моренно – эрозионная равнина;
- 5. Мещёрская низменность;
- 6. Заокское эрозионное плато.



Природные районы и полезные ископаемые Московского региона

Сейчас преобладают элементы мезоформ рельефа: моренные холмы, речные долины, балки, овраги, надпойменные террасы, поймы рек, днища балок



моренные холмы



надпойменные террасы



балка

- Климат Одинцовского района характеризуется как умеренно – континентальный с морозной, снежной зимой, влажным, относительно тёплым летом и хорошо выраженными переходными сезонами.

Самый тёплый месяц – июль. Его средняя температура +18 градусов С. Температура самого холодного месяца – января -11градусов С.

Годовая амплитуда 28 градусов С.

В отдельные зимы морозы достигают -45 – 50 градусов С (в 1940 году было -54 градуса С), максимумы летних температур +38 градусов С, +40 градусов С (такая температура наблюдалась летом 2010 года).



- Одинцовский район относится к зоне достаточного увлажнения. За год выпадает в среднем 550-650 мм осадков. В Московской области $K_{увл.} = 1,1 - 0,8$.

- Неблагоприятные климатические явления: сильные грозы, бури, шквалы, редко случающиеся смерчи, град (29 июня 1904 г. В Москве выпал град величиной с кулак взрослого мужчины, весом более 400 г), засухи и суховеи (сухое лето бывает примерно через 20 лет).

- В районе Немчиновки наблюдалась максимальная температура +40 градусов С, минимальная -45 градуса С, максимальная скорость ветра - 20 м/с.





Агроклиматические районы и продолжительность безморозного периода

Разнообразие внутренних вод Подмосковья, Одинцовского района.

- Речная сеть Московской области густая, целиком принадлежит бассейну Волги. Главные реки – Ока, Москва, Клязьма. Через северную часть области проходит канал им. Москвы, соединяющий р. Волгу с р. Москвой. На р. Москве, её притоках и канале им. Москвы построены водохранилища (Можайское, Рузское, Озернинское, Учинское и др.).
- К рекам Одинцовского района относятся р. Москва и её основные притоки: правые – Сетунь, Островня, Нахавня; левые – Жуковка, Малоделья, Сторожка.
- Главная река – река Москва (первое описание было составлено в 1627г.).



Озёра Одинцовского района



Из деревьев и кустарников для Одинцовского района характерны: ель, сосна, дуб черешчатый, липа, клён, берёза бородавчатая и пушистая, осина, ольха, ясень, вяз, рябина, черёмуха, ива, лещина, жимолость, крушина, бересклет, можжевельник, бузина, калина, черника, брусника. Леса Одинцовского района в основном вторичные

Имеются в Одинцовском районе: барсук, белка, горноста́й, енотовидная собака, зайцы беляк и русак, лисицы, хорь, кабаны (150), лоси (100), косули (80 особей), ондатра, бобр, выдра и др.



- На территории Одинцовского района находится несколько памятников природы. Один из них: «Леса Дороховского лесничества с комплексами гнёзд рыжих муравьёв».
- Здесь находится не менее 20 муравейников высотой более 1 м и диаметром более 1,5 м.

Это тоже «памятник природы» - гнездо рыжего муравья.

Если все жители
Одинцовского
района будут знать
свой край, они
будут его больше
любить, будут
больше беречь и
сохранять красоту
и уникальность
своей малой
родины, своей
«Священной
земли».

