

**Империи I тыс. до н.э.:**

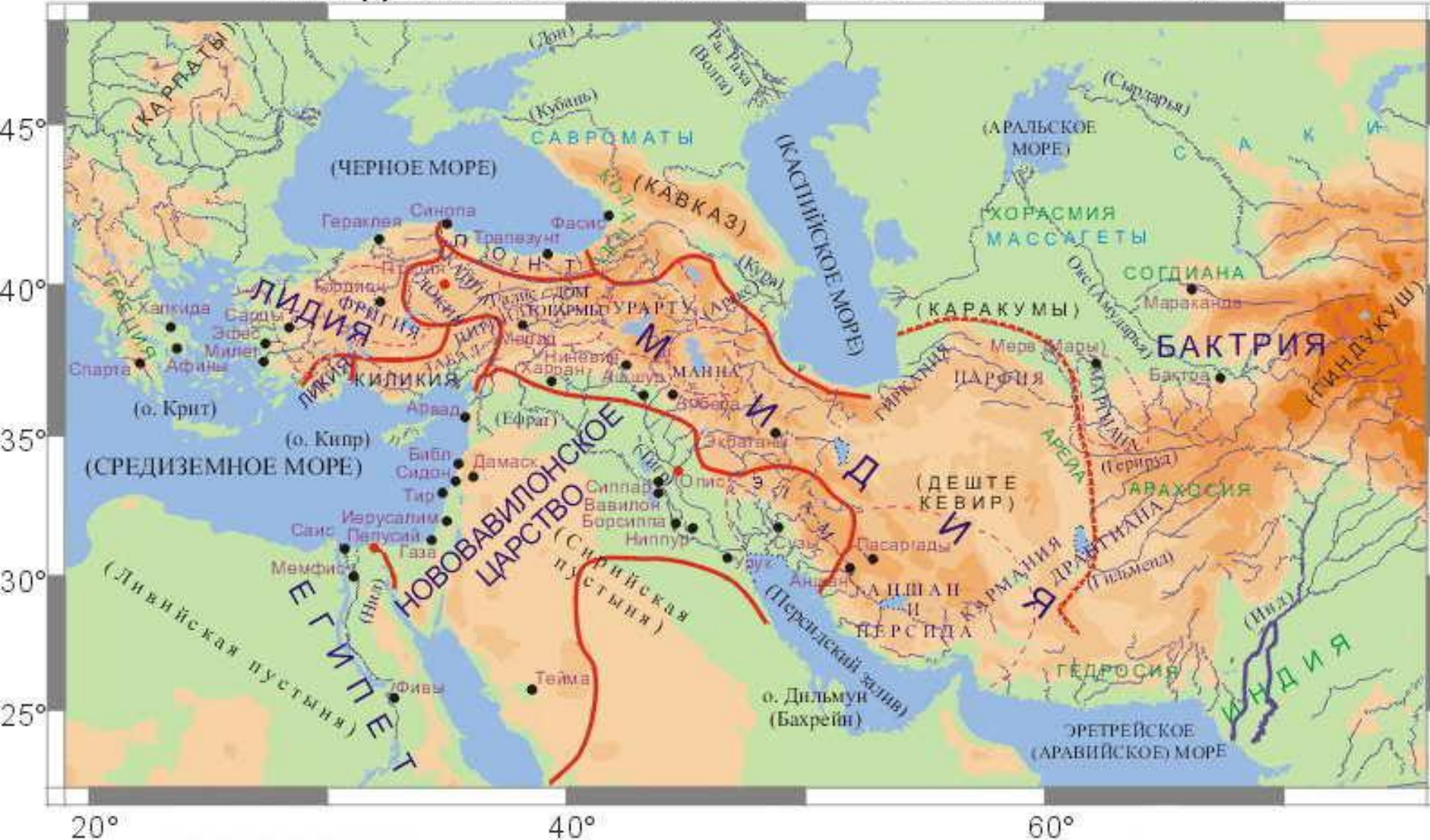
**Ассирия и Персидское  
царство**

История стран Востока

# Персидская держава (царство Ахеменидов)




# ПЕРЕДНЯЯ АЗИЯ В ПЕРВОЙ ПОЛОВИНЕ VI в. до х.э.



**МИДИЯ** Державы  
**УРАРТУ** Полуавтономные царства  
**СИРИЯ** Прочие страны  
**САКИ** Народы

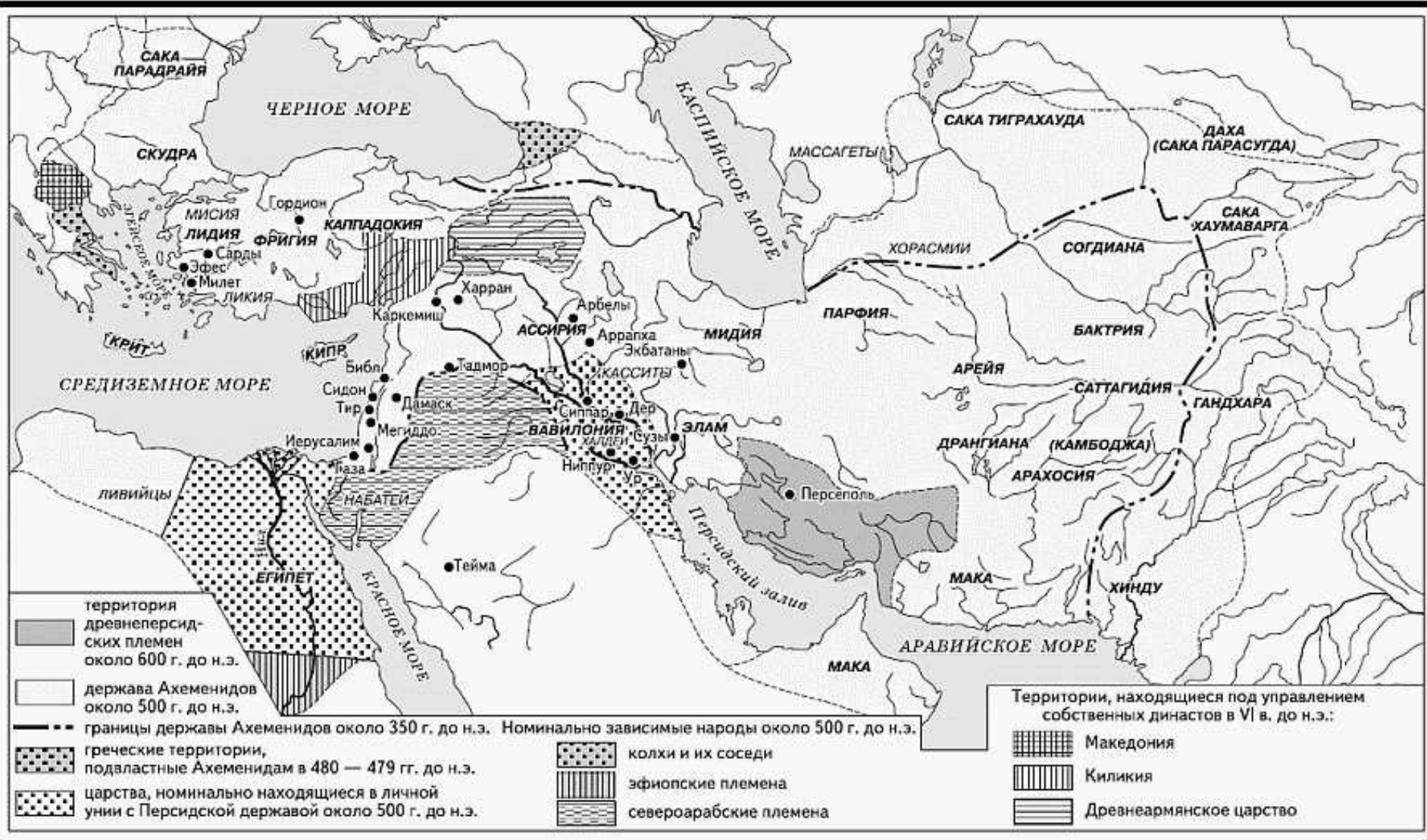
- Примерные границы держав
- Примерные границы полуавтономных государств и государ. образований
- Примерные восточные границы влияния Мидийской державы

- Города
- Предположительное местонахождение древних городов
- Каналы



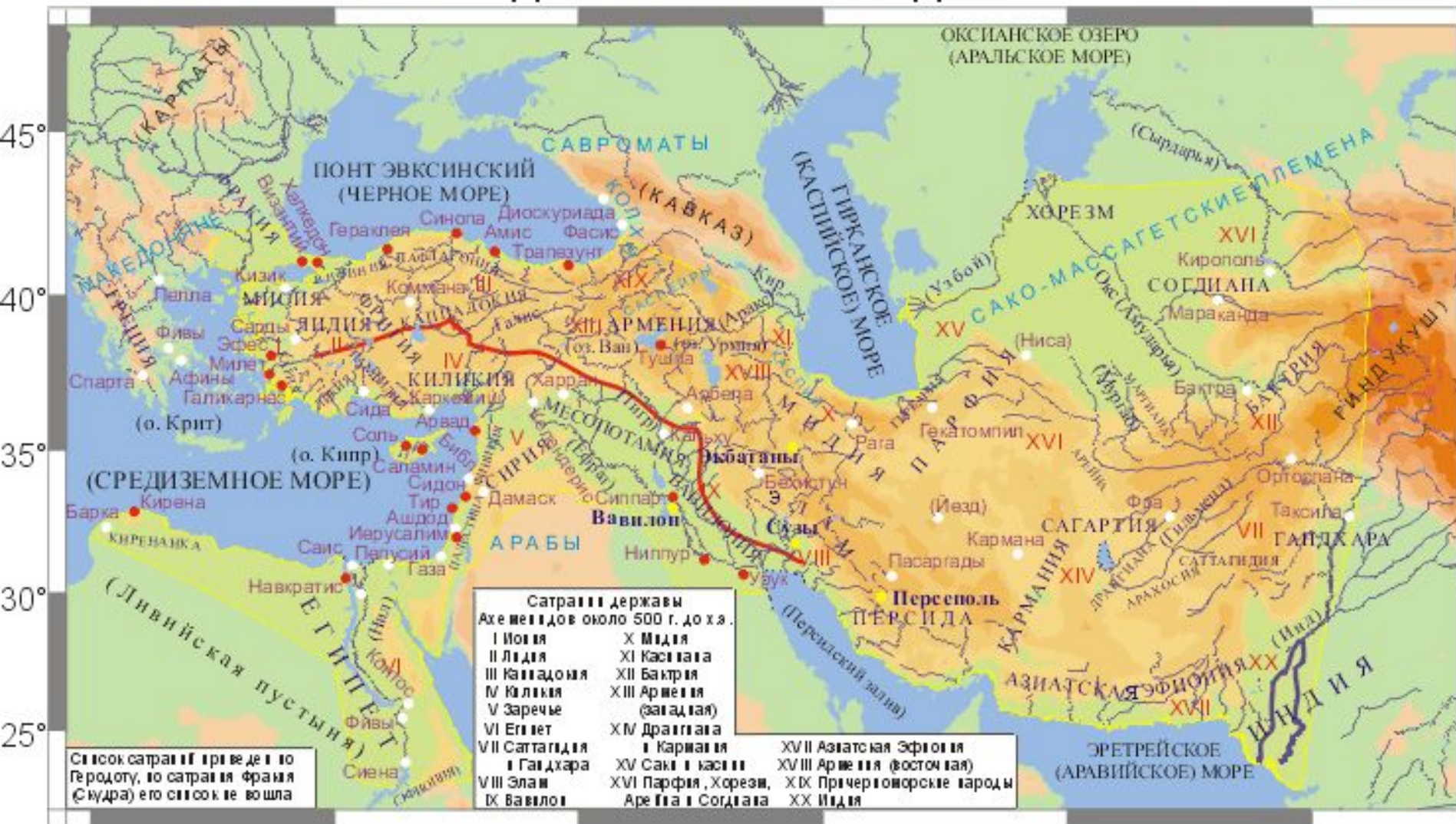
Примечания: в скобках даны современные названия







# ДЕРЖАВА АХЕМЕНИДОВ



Сатрапии державы Ахеменидов около 500 г. до х.э.			
I Иония	X Мидия		
II Лидия	XI Кассиата		
III Каппадокия	XII Бактрия		
IV Киликия	XIII Армения (западная)		
V Зарядье	XIV Дракмана		
VI Египет	XV Карманья	XVII Азиатская Эфиопия	
VII Саттагедия	XVI Парфия, Хорезм, Арея и Согдиана	XVIII Армения (восточная)	
VIII Элла		XIX Причерноморские народы	
IX Вавилон		XX Индия	

Список сатрапий приведен по Геродоту, но сатрапия Фракия (Скудра) его списке не вошла

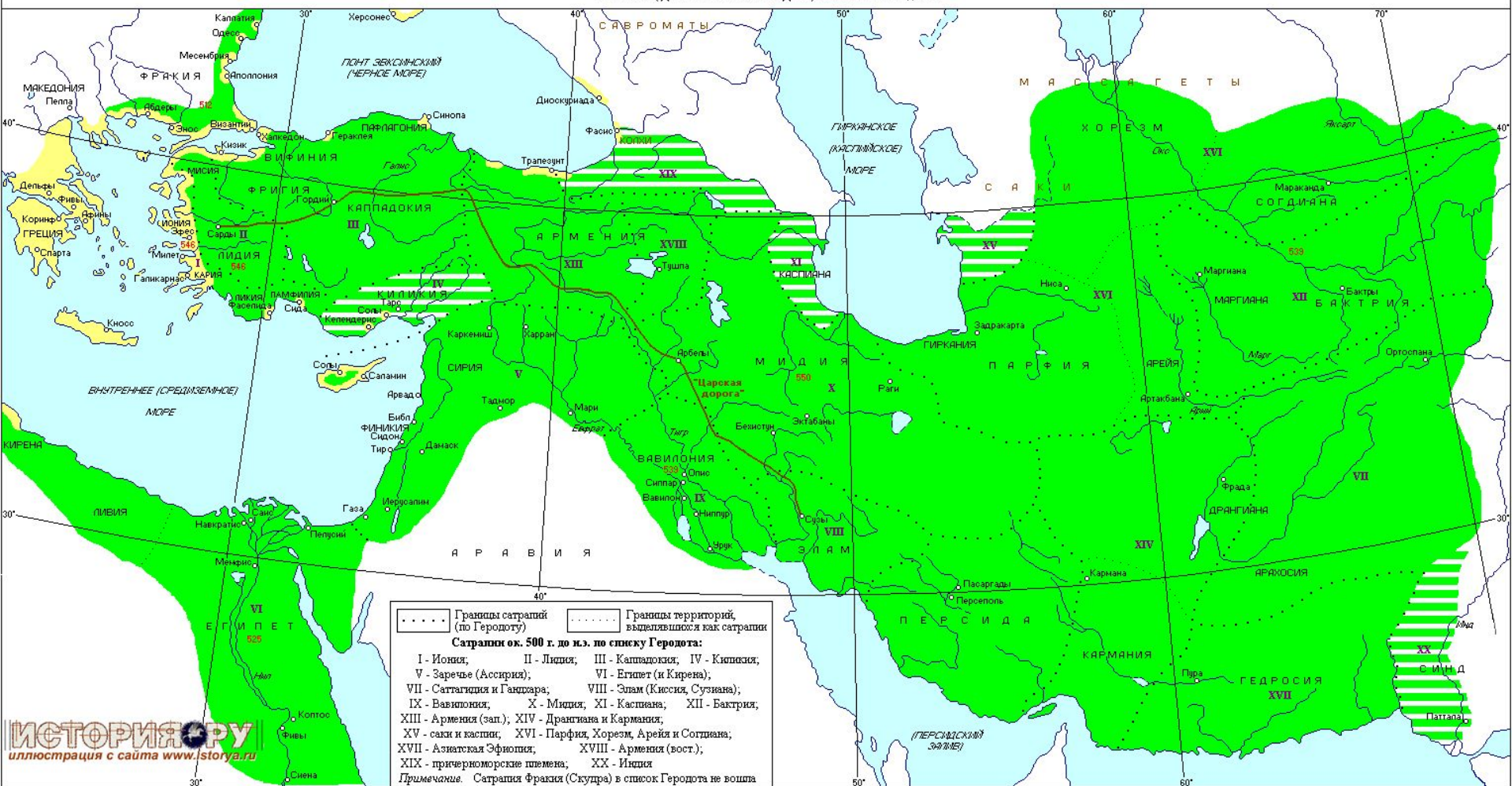
20° 40° 60° Map created by OMC - M. Weiselt

- Территория Персидского государства к концу VI в. до х.э.
- Сатрапии, учрежденные Дарием I
- Историко-географические области
- Народы
- Столицы Персидского государства
- Важнейшие самоуправляемые города
- Прочие населенные пункты
- Историческая береговая линия, русла Нила, Тигра и Ефрата, Инда, Амударья и Узоя
- "Царская дорога"
- Каналы
- 0 200 400 км

Примечания: в скобках даны современные названия



ПЕРСИЯ (ДЕРЖАВА АХЕМЕНИДОВ) в кон. VI - IV вв. до н.э.



..... Границы сатрапий (по Геродоту)      ..... Границы территорий, выделенных как сатрапии

**Сатрапии ок. 500 г. до н.э. по списку Геродота:**

I - Иония,    II - Лидия,    III - Каппадокия,    IV - Киликия,  
 V - Заречье (Ассирия),    VI - Египет (и Кирена),  
 VII - Саттагилия и Гандшара,    VIII - Элам (Киссия, Сузиана),  
 IX - Вавилония,    X - Мидия,    XI - Каспiana,    XII - Бактрия,  
 XIII - Армения (зап.),    XIV - Дрангиана и Кармания,  
 XV - саки и каспи,    XVI - Парфия, Хорезм, Арейя и Согдиана,  
 XVII - Азиатская Эфиопия,    XVIII - Армения (вост.),  
 XIX - причерноморские племена,    XX - Индия

*Примечания.* Сатрапия Фракия (Скудра) в список Геродота не вошла

# Кир II – основатель царства Ахеменидов

Первоначально правил в Пасаргадах и подчинялся мидийскому царю Астиагу

В 553–550 гг. до н.э. победил Астиага

Покорил Парфию и Армению между 550–548 гг.

Подчинил Лидию и Ионию в 547 г.

Завоевал Вавилон в 539 г.



# Колонна, мавзолей и цилиндр Кира II Великого







# Реформы Дария I

- Административная: страна разделена на сатрапии
- Налоговая: каждая сатрапия должна была платить определённую сумму налогов (в денежном выражении общее число налогов равнялось  $\approx 230$  тоннам серебра ежегодно)
- Финансовая: государство стало чеканить золотую и серебряную монету (*дарик* и *сикль*)





# Персеполь; дарик (аверс)





# Зороастризм

- Учение пророка Заратуштры (Зороастра)
- Священная книга – Авеста
- Главное божество – Ахура-Мазда

# Авеста

- **Первая редакция** – сборник молитв на авестийском языке, читаемых во время богослужения. «Вендидат-садэ» («Чистый Вендидат», включающий собственно Вендидат, Висперед и Ясну)
- **Вторая редакция** – систематическая. Состоит из:
  - *Вендидад* («Кодекс против девов») – свод законов и предписаний
  - *Висперед* («Все владыки») – молитвенные песнопения в 24 главах
  - *Ясна* («Моления») – молитвы в 72 главах, включая «Гаты» Заратуштры
  - *Яшт* («Почитание») – 22 гимна разным богам
  - *Малая Авеста* – краткие молитвы