



История Днепропетровска в открытках



Выполнила
Ученица 11-а класса
Сш №76
Гуркова Ксения
2011-2012 уч.год

Бывший Старогостиный ряд на проспекте К. Маркса от Торговой улицы до Железной (почтовая карточка 1930 года)



На почтовой карточке изображена правая часть бывшего Старогостиного ряда от Торговой улицы (она же Караимская ул., теперь улица Ширшова) до Железной (теперь улица Миронова). На правом углу Старогостиного ряда, где стоял небольшой дом с магазином, принадлежавший до Октябрьской революции Н. Ефанову, в 1929 году построили угловое трёхэтажное здание в стиле конструктивизма с большой застеклённой башней. В нём был магазин с высоким залом без этажного перекрытия. Торговлю вели на антресолях. В 1940 году здание реконструировали, сделав межэтажные перекрытия, а в 1943-м фашисты сожгли его.

Бывший Старогостиный ряд на проспекте К. Маркса от Железной улицы до Московской (почтовые карточки 1935 года)



На почтовых карточках изображена левая часть бывшего Старогостиного ряда на проспекте К. Маркса от Железной улицы (теперь улица Миронова) до Московской. Все здания остались такими, какими они были до 1918 года. На этом квартале проспекта К. Маркса в советское время старые дома не перестраивали, а новые не возводили до 1938-го.

Гостиница «Гранд-Отель»



Гостиница «Гранд-Отель» на Упорной
улице, № 16, теперь ул. Глинки, № 16
(почтовая карточка 1913 года)

Лазаревская церковь на Севастопольском кладбище



(фотография 1913 года)

3 (15) октября 1863 года Великий князь Николай Александрович (1843 – 1865), сын императора Александра II, посетил в Екатеринославе Севастопольское кладбище и часовню. Вскоре он умер в Ницце. Но по его желанию там в 1865 году построили небольшую сельского типа каменную кладбищенскую церковь во имя Воскресения Лазаря. Она имела два придела. Второй придел – во имя святой Ольги.

В 1890 году здесь похоронили А. Н. Поля. Здание церкви разрушено во время Великой Отечественной войны. Останки Поля до сих пор не найдены.

Здание на левом углу Екатерининского проспекта



(почтовая карточка 1935 года)

На почтовой карточке изображено здание в стиле модерн, которое построили в 1913 году на левом углу Екатерининского проспекта (теперь проспект К. Маркса, № 65) и Первозвановской улицы (теперь улица Короленко).

На первом и втором этажах этого здания располагались различные магазины, а на верхних – квартиры.

В советское время, до 1941 – 1943 годов, дом не претерпел никаких изменений. Он, как и дом В. Н. Хренникова на правом углу проспекта К. Маркса, украшал начало Короленковской улицы до начала Великой Отечественной войны.

Во время оккупации города немецкие фашисты сожгли этот угловой дом. Стены здания не были разрушены.

Здание восстановили по проекту архитектора М. Г. Клебанова. Прежний его внешний вид архитектор полностью изменил.

Теперь в этом здании находится большой магазин «Рыба» и другие небольшие магазины.

проспект К. Маркса от Красной улицы



(почтовая карточка 1935 года)

Проспект К. Маркса от улицы К. Либкнехта до Красной



(почтовая карточка 1935 года)

Мариинская женская гимназия на Троицкой площади



Здание Мариинской женской гимназии находилось на Троицкой площади (теперь площадь Красная, № 1) напротив Троицкой церкви. Оно принадлежало учителю А. С. Понятовскому и было завещано им для размещения женского училища. После смерти А. С. Понятовского здание перedelали и в 1865 году открыли первое казённое Женское училище 1-го разряда. В том же году, а не в 1870-м, как писали многие авторы, училищу присвоили имя «Мариинское». В 1870-м Мариинское женское училище преобразовали в Мариинскую гимназию. С 1865 по 1900 год А. А. Чернова (Рындовская, 1829 – 1905) была директором училища, а затем гимназии. В 1912 году гимназия стала «Мариинской Дворянской в память 300-летия Дома Романовых женской гимназией». В 1920-е годы в здании бывшей Мариинской женской гимназии располагалась трудовая школа № 19. С 1930-х здесь находится средняя школа № 33. В 1975 году здание средней школы № 33 надстроили.

1-я классическая мужская гимназия на Соборной площади



Здание Городской гимназии построили на Соборной площади (Октябрьская № 2) в 1861 году. Архитектор – И. И. Скотников. А. М. Достоевский (1825 – 1897), с 1860 года губернский архитектор, в строительстве здания не участвовал. Екатеринославскую губернскую (мужскую) гимназию основали в 1805 году. Её основателем и первым директором в 1805 – 1831 годах был Д. Т. Мизко (1772 – 1847). В 1837 году Губернская гимназия стала Городской, в 1865-м – Городской классической, а в 1911-м – 1-й классической. Гимназия имела домовую Александро-Невскую церковь. В 1920 году здание отдали Медицинской академии при Институте народного образования. В 1921 году на базе академии создали самостоятельный Медицинский институт. Сожжённый немецкими фашистами во время оккупации города гимнастический зал, построенный в 1904 году, не восстановили. Позднее на том месте соорудили большой корпус, в котором теперь находится Медицинская академия.

Памятник императрице Екатерине II Великой



Памятник императрице Екатерине II Великой установили на Соборной площади (теперь площадь Октябрьская) в 1846 году.

В 1775 году, посетив Гончаровых на Полотняном заводе Калужской губернии, императрица дала согласие на установку памятника ей там.

Дворец наместника (Потёмкинский дворец) в Нижнем саду



Здание Дворца наместника (Потёмкинский дворец) проектировали построил в 1790 году в Нижнем саду выдающийся российский архитектор И. Е. Старов (1743 – 1808). Позднее Нижний сад, посаженный Л. Е. Глобой (1693 – 1793), стал Потёмкинским парком, а в 1926 году – парком имени Т. Г. Шевченко (1814 – 1861).

Преображенский кафедральный собор



При основании Екатеринослава в 1787 году Екатерина II заложила фундамент огромного Преображенского собора, который, якобы по желанию Г. А. Потёмкина, должен был быть на один аршин выше собора Святого Петра в Риме. Первый камень в основание собора, проект которого выполнил К. Геруа, положила императрица Екатерина II, а второй – австрийский император Иосиф II. При этом он прорёк своим приближённым и принцу де Линю: «Мы с императрицей Екатериной II в один день совершили великое дело: она положила первый камень в основание собора, а я второй и последний». К сожалению, собор по проекту К. Геруа не был построен.

Благовещенская церковь на Александро-Невской площади



Здание Благовещенской церкви построили в 1896 году на Александро-Невской площади.


Дом губернатора на Екатерининском проспекте



Дом екатеринославского губернатора находился на углу Екатерининского проспекта (теперь проспект К. Маркса) и Воскресенской улицы, № 2 (теперь улица Ленина, № 14).

По данным Б. Я. Бриккера и др., М. А. Шатрова, А. Ф. Стародубова и др., это здание построили в 1850-е годы якобы специально для Английского клуба.

Римско-католический костёл на Екатерининском проспекте



В 1860-е годы екатеринославский губернский инженер А. В. Бродницкий (1830 – ?) выполнил проект римско-католического костёла. В 1869 году его проект был переработан петербургским архитектором П. П. Меркуловым (1836 – ?).

Костёл построили в начале 1870-х годов на Екатерининском проспекте, № 127 (теперь проспект К. Маркса, № 91). Его посещали поляки и немцы римско-католического вероисповедания.

Покровская церковь на Покровской площади

В 1795 году разрешили открыть молитвенный дом в одном из деревянных зданий Суконной фабрики.

В 1797 году на Покровской площади (затем Предмостовая площадь, теперь площадь Н. Островского), была сооружена деревянная Покровская церковь.

В 1837 году фабрику закрыли. Деревянная церковь к середине XIX столетия сильно обветшала. В 1870-м на деньги из государственной казны и на пожертвования купца Н. Новикова построили новую каменную Покровскую церковь. Колокольню соорудили в 1880 году.



Екатерининский проспект возле Московской улицы



Это единственный снимок Екатерининского проспекта (теперь проспект К. Маркса), на котором слева от углового дома Б. Шишмана видно здание И. Рагинского). В нём был вход в один из четырёх больших кинематографов, как тогда говорили, находившихся в центре города, – «Модерн».

Окружной суд на Екатерининском проспекте



Окружной суд в Екатеринославе открыли 8 (20) апреля 1869 года. Он располагался справа от здания Духовной семинарии на Екатерининском проспекте (теперь проспект К. Маркса).

Угол Екатерининского проспекта и Московской улицы



Здание построено в 1900 году на углу Екатерининского проспекта (теперь проспект К. Маркса) и Московской улицы, № 1 (теперь улица Московская). Принадлежало оно Б. Шишману.

На втором этаже здания находился Купеческий банк (Купеческое Общество Взаимного Кредита), на третьем – в 1909 – 1912 годах работал Санкт-Петербургский Международный Коммерческий Банк, после него там разместился Торговый Дом Ю. И. Лимбергера и Ф. А. Шполянского, который занимался продажей рудников.

Гостиница «Франция» на Екатерининском проспекте



Гостиница «Франция» («Hotel de France») работала уже в 1898 году.

Азовско-Донской банк на Екатерининском проспекте

Здание Азовско-Донского банка построили в 1890-е годы на Екатерининском проспекте, № 121 (теперь проспект К. Маркса, № 81). Оно принадлежало банку



Начало Садовой улицы возле Екатерининского проспекта

На почтовой карточке изображено начало Садовой улицы (затем улица Стасовой, теперь улица Серова). Снимок сделан до 1900 года.



Бельгийский трамвай на Екатерининском проспекте



По Екатерининскому проспекту (теперь пр. К. Маркса) ходили трамвайные вагоны Бельгийского Анонимного общества. Они были окрашены в зелёный цвет, а городские вагоны – в красный.

В 1897 году бельгийцы построили три линии:

1. «Вокзал – Лагерная»
2. «Прспект – Иорданская»
3. «Пристань – Базарная»:

Угол Первозвановской и Каретной улиц



На почтовой карточке на углу Каретной улицы, № 1 (теперь правильно ул. Челюскинцев, а не Челюскина) и Первозвановской (теперь ул. Короленко) изображён до 1905 года двухэтажный дом с высоким цоколем и входом в него со стороны Первозвановской ул. Дом принадлежал Ивану Мартиновичу Алексеенко, который жил в нём с женой Надеждой Ивановной Алексеенко (Кучеренко, 1858 – 1919). После его смерти за благотворительные заслуги семьи Алексеенко Городская Дума переименовала Каретную улицу в Алексеенковскую, а Короткую – в Надеждинскую (теперь улица Чичерина).

Гостиницы «Врхетоль» и «Пальмира» на Екатерининском проспекте



Екатеринославъ.
Екатеринск. Проспектъ.

Ekaterinoslaw.
L'Avenue Catherine.

На почтовой карточке изображены три здания в 1910 году

Угол Екатерининского проспекта и Клубной улицы



На почтовой карточке изображён до 1905 года Екатерининский проспект (теперь пр. К. Маркса) возле Клубной улицы (ранее Проточная ул., теперь ул. Ленина).

Управление Екатерининской железной дороги


Вид с юго-востока на здания Управление Екатерининской железной дороги (первоначально Криворожская, затем Сталинская, теперь Приднепровская), располагавшиеся на Екатерининском проспекте, № 130 (теперь проспект К. Маркса).



Екатеринославъ.
Управление Екат. Жел. Дор.

Ekaterinoslaw.
Le Palais de l'administration du
chemin de fer Ekaterinoslaw.

Герб Екатеринослава



Герб губернского города
Екатеринослава,
утверждённый 29 июля
(10 августа) 1811 года при
императоре Александре
I (1777 – 1825),
действовал до 1918 года.

Советский герб Днепропетровска



Советский герб
Днепропетровска,
утверждённый Городским
Советом 2 июня 1970 года,
действовал до 2000 года.

<http://dneprcity.info/>