

# ИСТОРИЯ НОВОСИБИРСКА





**Новосибирск основан в 1893 на месте строительства**

**железнодорожного моста через реку Обь.**



**Вначале посёлок называли Александровским, в честь св. Александра Невского — небесного покровителя императора Александра III. С 1895 переименовали в посёлок Ново-Николаевский в честь св. Николая Чудотворца — небесного покровителя императора Николая II.**







**В 1903 году поселение получает статус города, а в 1925 г. Ново-Николаевск (после революции стали писать Новониколаевск) был переименован в Новосибирск. Город сохраняет это имя и теперь.**

**На территории будущего Новосибирска располагались 3 села и 22 деревни: Большое и Малое Кривошеково, Перово, Вертково, Бугры, Ерестная, Мочищенская, Речкуновка, Ново-Луговская, Барышево, Издревая, Усть-Иня и др.**





В истории города можно назвать два события, которые сыграли ключевую роль в превращении его в мегаполис и «столицу Сибири». Первое — строительство Транссибирской магистрали и моста через Обь, сделавшее Новосибирск важным транспортным узлом.

Вторым фундаментальным событием стал перенос в Новосибирск большого

промышленных предприятий во время Великой Отечественной войны. Сюда, в тыл, было эвакуировано более 50 крупных заводов из европейской части страны: олово завод, заводы «Тяжстанкогидропресс», металлургический, электровакуумный, строительных машин, химический, химико-фармацевтический, шоколадная фабрика и др. Стремительная индустриализация и сопровождавший ее приток мигрантов позволили провинциальному городу за короткое время развиться в современный мегаполис.

**Если в 1938 г. численность населения города не достигала и 400 тыс., то уже в 1948 г. она составила около 600 тыс. чел. В 1963 г., через 70 лет после основания, число жителей Новосибирска превысило миллион.  
С 2000 года Новосибирск является центром Сибирского федерального округа.**



**Население: 10 391 500 человек (1 января 2004 г.)**  
**Общая площадь: 1081 км<sup>2</sup>.**

# Города-побратимы:



Берлин,  
Германия



Хельсинки,  
Финляндия



Чикаго, США



Анкара, Турция



Банкок,  
Таиланд



Пекин, Китай



Афины,  
Греция



Ханой,  
Вьетнам



Астана,  
Казахстан



Париж, Франция



Тегеран, Иран



Дюссельдорф,  
Германия



Душамбе,  
Таджикистан



Дубай, ОАЭ




Харьков  
Украина

и

Николаев,



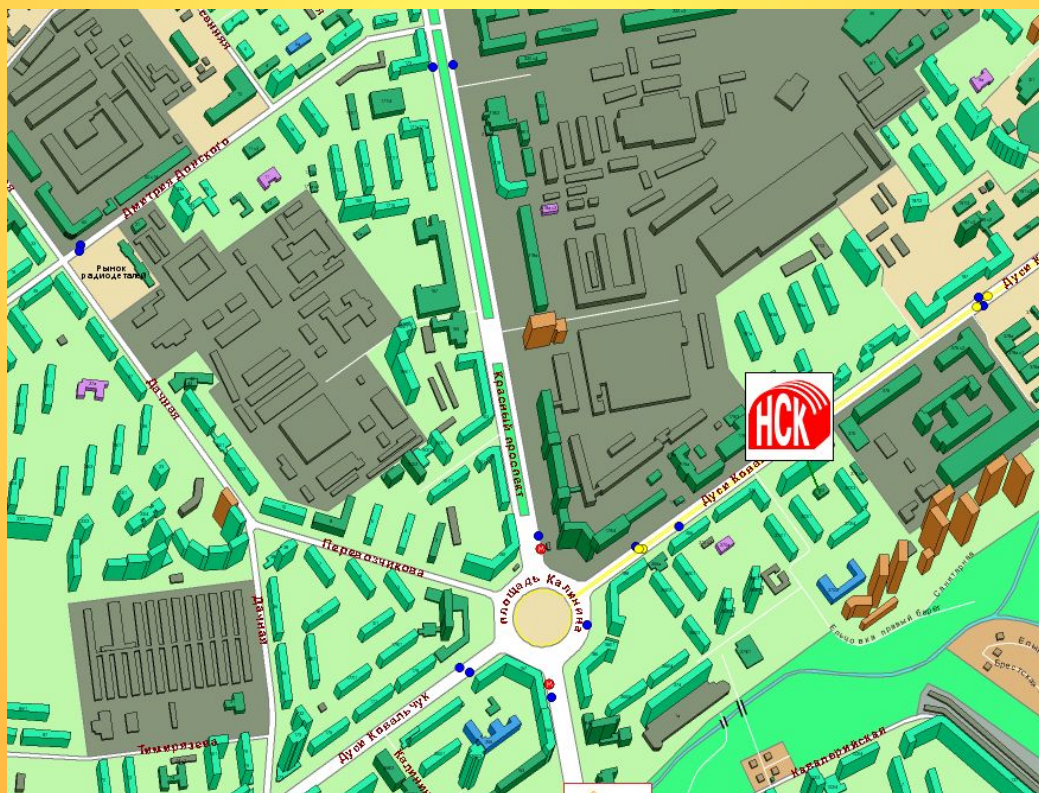
Даугавпилса,  
Латвия



**Новосибирск — крупный транспортный узел Сибири: через него проходит Транссибирская магистраль, железные и шоссейные дороги. Новосибирск связывает Сибирь, Дальний Восток, Среднюю Азию с европейскими регионами России. Человеческие и торговые потоки в значительной степени способствуют развитию города. Вокзал «Новосибирск Главный» является одним из самых крупных в стране. Согласно архитектурному замыслу, его здание воспроизводит форму старинного паровоза.**



Новосибирск является также речным портом, причем пересечение водных и наземных путей стало дополнительным фактором роста для города. Речной порт находится в непосредственной близости от знаменитого моста через Обь. Навигация на Оби состоит из перевозки транзитных грузов на дальние расстояния, местных пассажирских перевозок и добычи песка.





**Новосибирск — первый город в Сибири, в котором был пущен метрополитен (в декабре 1985). В настоящее время работают две его линии, состоящие из 12 станций. Часть электропоездов оборудована телевизорами, транслирующими развлекательные и информационные видеоролики для пассажиров метро.**



**Всемирную известность Новосибирску принёс Новосибирский Академгородок, на территории которого расположены десятки научно-исследовательских институтов, Новосибирский государственный университет, Физико-математическая школа НГУ, Институт исследований патологии кровообращения. Недалеко от Новосибирска, в наукограде Кольцово находится Государственный научный центр вирусологии и биотехнологии «Вектор». В поселке Краснообск расположено Сибирское отделение Российской академии сельскохозяйственных наук.**



**Всего в Новосибирске 47 высших учебных заведений. Из них 14 университетов, 23 института, 10 академий. Самым крупным вузом является Новосибирский государственный технический университет (НГТУ), в котором одновременно обучается более 22 тыс. студентов.**







**Калининский район  
образован из части  
территории Дзержинского  
района согласно Указу  
Президиума Верховного  
Совета СССР от 20 октября  
1980 года. В декабре 1997 года  
в состав района включен  
рабочий посёлок Пашино.  
Территория - 41.2 км<sup>2</sup>.  
Население - 171.1 тыс.  
человек.**

**Основные улицы: Богдана  
Хмельницкого, Учительская,  
Объединения, Курчатова.**


**По территории проходит  
около 70 улиц и переулков.  
Общая протяженность улиц -  
75 км.**





**Бесспорный лидер среди промышленных предприятий района - ОАО "Новосибирский завод химконцентратов". Его доля в общем объеме товаров и услуг составляет сейчас более 80%. ОАО "Русич" обеспечивает кондитерскими изделиями 90% местного рынка. Производство тепловыделяющих элементов, оборудования, комплектующих для атомных электростанций, и, кроме того, выпуск оборонной продукции - главная особенность экономики района.**






**Старейшие предприятия района: государственное предприятие Новосибирский механический завод "Искра", ОАО "Промстальконструкция", ПО "Север", ПО "Электрон". Пять предприятий района стали победителями в конкурсе "Лучшее предприятие по социальному партнёрству" - это флагман отечественной ядерной энергетики - НЗХК, механический завод "Искра"**





**На территории района располагаются Дворец спорта "Сибирь", спорткомплекс "Север", бассейн "Нептун", ПКиО ""Сосновый бор", ДК им. Горького, кинотеатр "Космос", клуб "Отдых" и другие учреждения досуга. Калининский район имеет свое лицо: монументально-строгие формы архитектурных творений прошлых лет сочетаются с легкими стремительными линиями современными, необыкновенный дизайн улиц, много зелени.**

# Основные даты становления и развития города (до 1918 года по старому стилю)



	<b>«Кривощекровский выселок» или Новая деревня</b>
<b>Лето 1893 г.</b>	<b>Образование вокзального поселка у станции Обь</b>
<b>Май—июнь 1894 г.</b>	<b>Возникновение Нового поселка у реки Каменки</b>
<b>Лето 1894 г.</b>	<b>Объединенный поселок (в печати 18 ноября 1894 г. назван Обским)</b>
<b>Ноябрь 1894 г.</b>	<b>Поселок назван Александровским</b>
<b>17 февраля 1898 г.</b>	<b>Поселок переименован в Новониколаевский (впервые это название упоминается 3 декабря 1895 г.)</b>
<b>28 декабря 1903 г.</b>	<b>Поселок возведен в степень безуездного города</b>
<b>11 декабря 1908 г.</b>	<b>Город получил права городского положения в полном объеме</b>
<b>17 апреля 1917 г. — 15 августа 1925 г.</b>	<b>Центр Новониколаевского уезда</b>
<b>14 декабря 1919 г. — 9 января 1920 г.</b>	<b>Центр Новониколаевского Ревкома</b>

<b>26 декабря 1919 г. — 27 апреля 1920 г.</b>	<b>Центр Губревкома</b>
<b>13 июня 1921 г. — 25 мая 1925 г.</b>	<b>Центр Новониколаевской губернии</b>
<b>23 июня 1921 г. — 9 декабря 1925 г.</b>	<b>Центр Сибревкома</b>
<b>25 мая 1925 г. — 30 июля 1930 г.</b>	<b>Центр Сибирского края</b>
<b>8 декабря 1925 г.</b>	<b>Город переименован в Новосибирск (12 февраля 1926 г. это решение утвердил ЦИК СССР)</b>
<b>25 мая 1925 г. — 12 февраля 1926 г.</b>	<b>Центр Новониколаевского округа</b>
<b>12 февраля 1926 г. — 23 июля 1930 г.</b>	<b>Центр Новосибирского округа</b>
<b>30 июля 1930 г. — 28 сентября 1937 г.</b>	<b>Центр Западно-Сибирского края</b>
<b>28 сентября 1937 г.</b>	<b>Центр Новосибирской области</b>
<b>22 ноября 1937 г. — 3 ноября 1943 г.</b>	<b>Город отнесен к режимной местности</b>
<b>3 ноября 1943 г. — май 1945 г.</b>	<b>Город отнесен к режимной местности первой категории</b>
<b>21 августа 1943 г. — 3 июня 1958 г.</b>	<b>Город отнесен к республиканскому подчинению</b>
<b>3 июня 1958 г.</b>	<b>Город переведен в областное подчинение</b>