

ИСТОРИЯ НОВОСИБИРСКА





Новосибирск основан в 1893 на месте строительства

железнодорожного моста через реку Обь.



Вначале посёлок называли Александровским, в честь св. Александра Невского — небесного покровителя императора Александра III. С 1895 переименовали в посёлок Ново-Николаевский в честь св. Николая Чудотворца — небесного покровителя императора Николая II.





В 1903 году поселение получает статус города, а в 1925 г. Ново-Николаевск (после революции стали писать Новониколаевск) был переименован в Новосибирск. Город сохраняет это имя и теперь.

На территории будущего Новосибирска располагались 3 села и 22 деревни: Большое и Малое Кривощеково, Перово, Вертково, Бугры, Ерестная, Мочищенская, Речкуновка, Ново-Луговская, Барышево, Издревая, Усть-Иня и др.





В истории города можно назвать два события, которые сыграли ключевую роль в превращении его в мегаполис и «столицу Сибири». Первое — строительство Транссибирской магистрали и моста через Обь, сделавшее Новосибирск важным транспортным узлом.

Вторым фундаментальным событием стал перенос в Новосибирск большого

промышленных предприятий во время Великой Отечественной войны. Сюда, в тыл, было эвакуировано более 50 крупных заводов из европейской части страны: олово завод, заводы «Тяжстанкогидропресс», металлургический, электровакуумный, строительных машин, химический, химико-фармацевтический, шоколадная фабрика и др. Стремительная индустриализация и сопровождавший ее приток мигрантов позволили провинциальному городу за короткое время развиться в современный мегаполис.

**Если в 1938 г. численность населения города не достигала и 400 тыс., то уже в 1948 г. она составила около 600 тыс. чел. В 1963 г., через 70 лет после основания, число жителей Новосибирска превысило миллион.
С 2000 года Новосибирск является центром Сибирского федерального округа.**



**Население: 10 391 500 человек (1 января 2004 г.)
Общая площадь: 1081 км².**

Города-побратимы:



Берлин,
Германия



Хельсинки,
Финляндия



Чикаго, США



Анкара, Турция



Банкок,
Таиланд



Пекин, Китай



Афины,
Греция



Ханой,
Вьетнам



Астана,
Казахстан



Париж, Франция



Тегеран, Иран



Дюссельдорф,
Германия



Душамбе,
Таджикистан



Дубай, ОАЭ



Харьков
Украина

и

Николаев,



Даугавпилса,
Латвия



Новосибирск — крупный транспортный узел Сибири: через него проходит Транссибирская магистраль, железные и шоссейные дороги. Новосибирск связывает Сибирь, Дальний Восток, Среднюю Азию с европейскими регионами России. Человеческие и торговые потоки в значительной степени способствуют развитию города. Вокзал «Новосибирск Главный» является одним из самых крупных в стране. Согласно архитектурному замыслу, его здание воспроизводит форму старинного паровоза.

Новосибирск — первый город в Сибири, в котором был пущен метрополитен (в декабре 1985). В настоящее время работают две его линии, состоящие из 12 станций. Часть электропоездов оборудована телевизорами, транслирующими развлекательные и информационные видеоролики для пассажиров метро.



Всемирную известность Новосибирску принёс Новосибирский Академгородок, на территории которого расположены десятки научно-исследовательских институтов, Новосибирский государственный университет, Физико-математическая школа НГУ, Институт исследований патологии кровообращения. Недалеко от Новосибирска, в наукограде Кольцово находится Государственный научный центр вирусологии и биотехнологии «Вектор». В поселке Краснообск расположено Сибирское отделение Российской академии сельскохозяйственных наук.




Всего в Новосибирске 47 высших учебных заведений. Из них 14 университетов, 23 института, 10 академий. Самым крупным вузом является Новосибирский государственный технический университет (НГТУ), в котором одновременно обучается более 22 тыс. студентов.




**Калининский район
образован из части
территории Дзержинского
района согласно Указу
Президиума Верховного
Совета СССР от 20 октября
1980 года. В декабре 1997 года
в состав района включен
рабочий посёлок Пашино.
Территория - 41.2 км².
Население - 171.1 тыс.
человек.**


**Основные улицы: Богдана
Хмельницкого, Учительская,
Объединения, Курчатова.**

**По территории проходит
около 70 улиц и переулков.
Общая протяженность улиц -
75 км.**





Бесспорный лидер среди промышленных предприятий района - ОАО "Новосибирский завод химконцентратов". Его доля в общем объеме товаров и услуг составляет сейчас более 80%. ОАО "Русич" обеспечивает кондитерскими изделиями 90% местного рынка. Производство тепловыделяющих элементов, оборудования, комплектующих для атомных электростанций, и, кроме того, выпуск оборонной продукции - главная особенность экономики района.




Старейшие предприятия района: государственное предприятие Новосибирский механический завод "Искра", ОАО "Промстальконструкция", ПО "Север", ПО "Электрон". Пять предприятий района стали победителями в конкурсе "Лучшее предприятие по социальному партнёрству" - это флагман отечественной ядерной энергетики - НЗХК, механический завод "Искра"



На территории района располагаются Дворец спорта "Сибирь", спорткомплекс "Север", бассейн "Нептун", ПКиО ""Сосновый бор", ДК им. Горького, кинотеатр "Космос", клуб "Отдых" и другие учреждения досуга. Калининский район имеет свое лицо: монументально-строгие формы архитектурных творений прошлых лет сочетаются с легкими стремительными линиями современными, необыкновенный дизайн улиц, много зелени.

Основные даты становления и развития города (до 1918 года по старому стилю)



	«Кривощекровский выселок» или Новая деревня
Лето 1893 г.	Образование вокзального поселка у станции Обь
Май—июнь 1894 г.	Возникновение Нового поселка у реки Каменки
Лето 1894 г.	Объединенный поселок (в печати 18 ноября 1894 г. назван Обским)
Ноябрь 1894 г.	Поселок назван Александровским
17 февраля 1898 г.	Поселок переименован в Новониколаевский (впервые это название упоминается 3 декабря 1895 г.)
28 декабря 1903 г.	Поселок возведен в степень безуездного города
11 декабря 1908 г.	Город получил права городского положения в полном объеме
17 апреля 1917 г. — 15 августа 1925 г.	Центр Новониколаевского уезда
14 декабря 1919 г. — 9 января 1920 г.	Центр Новониколаевского Ревкома

26 декабря 1919 г. — 27 апреля 1920 г.	Центр Губревкома
13 июня 1921 г. — 25 мая 1925 г.	Центр Новониколаевской губернии
23 июня 1921 г. — 9 декабря 1925 г.	Центр Сибревкома
25 мая 1925 г. — 30 июля 1930 г.	Центр Сибирского края
8 декабря 1925 г.	Город переименован в Новосибирск (12 февраля 1926 г. это решение утвердил ЦИК СССР)
25 мая 1925 г. — 12 февраля 1926 г.	Центр Новониколаевского округа
12 февраля 1926 г. — 23 июля 1930 г.	Центр Новосибирского округа
30 июля 1930 г. — 28 сентября 1937 г.	Центр Западно-Сибирского края
28 сентября 1937 г.	Центр Новосибирской области
22 ноября 1937 г. — 3 ноября 1943 г.	Город отнесен к режимной местности
3 ноября 1943 г. — май 1945 г.	Город отнесен к режимной местности первой категории
21 августа 1943 г. — 3 июня 1958 г.	Город отнесен к республиканскому подчинению
3 июня 1958 г.	Город переведен в областное подчинение
13 мая 2000 г.	Центр Сибирского Федерального округа