

# История земли Пермской



# Открытие лета 2012

В августе мы сплавились по северо-уральской реке Берёзовой.

Было время когда эта территория называлась Пермью Великой.

Остановились под Древним Искором, в местечке Узкие Улочки. Здесь удивительный бор беломошник.

А среди сосен прячется скала разделенная узкой щелью - Узкая Улочка.


Рядом на месте бывшего укрепления древнего Искорского городища Часовенка Параскевы Пятницы.







**Историко-природный  
памятник  
Узкие Улочки  
Чердынский район  
Пермский край, Средний Урал**





# Скала Узкая Улочка

Все мы поднялись по Узкой  
Улочке на вершину горы.

Сделать это не легко.


Из-под ног сыплются  
камни. Среди них мы

обнаружили совсем  
необычный, встряхнули  
его и замерли.

На земле лежала береста,  
перетянутая кусочком кожи  
и мелкие предметы,  
похожие на монетки.

Вот это удача, вот это да!


Представляем вам  
почти не выдуманную  
история земли Пермской



**Наша находка**



# Наша находка



С большой осторожностью развернули бересту. Вот это ДА!!!  
Это же древняя карта Пермского государства и его символ.  
Еще на одной бересте было много знаков и рисунков, но мы ничего не поняли.

# Наша находка



Ура, мы нашли древний клад!



## Чердынь



Мы торопились домой, но в Чердыни остановились и поспешили в краеведческий музей.

На переднем пути мы здесь были и с интересом слушали рассказ о Перми Великой, центром которой и была Чердынь.

В научном отделе мы разложили свои находки. Сотрудники сказали, что это очень старые вещи. Возраст их судя по карте XII век.

Но это было не самым удивительным. Берестяная грамота нам рассказывала о наших предках. Они называли себя пермяки, коми. Их основные занятия охота и рыбная ловля. Охотились они с помощью лука и стрел с костяными и железными наконечниками. Железа здесь много.



Был среди находок промысловый календарь. Здесь изображены девять животных - лиса, выдра, лось, олень, россомаха, горноста́й северный медведь, куница и белка .

Жизнь наших предков зависела от охоты. Она кормит, дает возможность торговать.



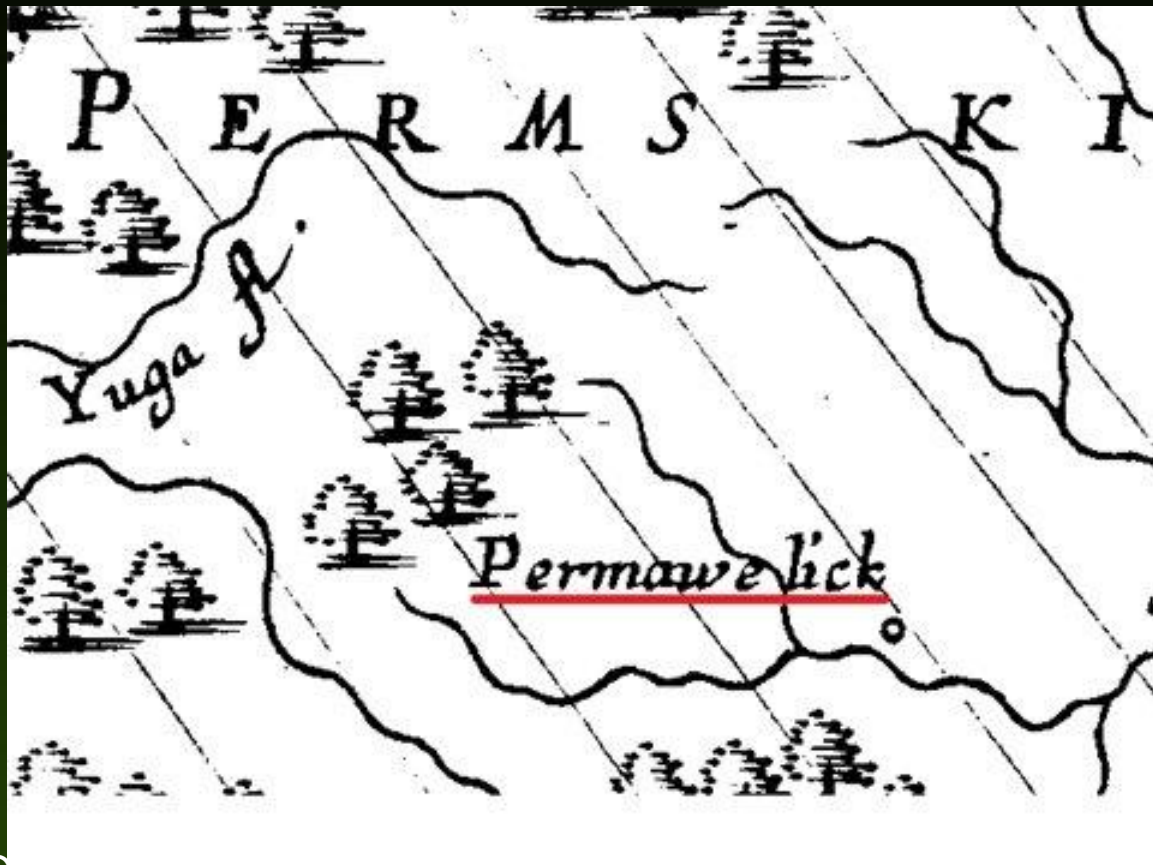
Бронзовое кольцо-календарь

Они ведут обширную торговлю с волжскими булгарами, Ираном, северными народами и Великим Новгородом. Новгородцы получают с них дань (Полюдье) пушниной. .

Вот такой удивительной оказалась наша находка. Мы ее оставили в Чердынском музее. Это настоящая капсула времени, оставленная нам народом коми, пермяками.



А мы с интересом рассматриваем еще одну старинную карту  
Перми Великой.



Экскурсовод рассказывает, что государственное устройство, здесь  
напоминало скорее новгородское, чем московское.  
В Великопермском княжестве власть князей была ограничена.  
Местные племена имели собственных вождей, которых летописи по  
новгородскому обычаю называют сотниками.



Великий Новгород и Москва имели на Пермской земле своих представителей и проновгородскую партию. Прикамские земли стали предметом соперничества между двумя силами: русскими и тюркскими племенами, которые боролись за торговые пути, торговые связи с местным населением и, конечно, за расширение своего влияния.



Чердынь  
Столица  
Перми  
Великой  
сегодня



А началось все 1150 лет назад. Даже еще раньше. Согласно «Сказанию» в середине IX века славянские и финские племенные союзы словен, кривичей, чуди платили дань варягам, приходившим из-за «Варяжского» моря». (Повесть временных лет.)

В 862 году эти племена изгнали варягов, и после этого между ними самими начались усобицы. (Новгородская первая летопись старшего и младшего изводов)

Для прекращения внутренних конфликтов представители славянских и финских племён решили пригласить князя со стороны.



Сказали руси чудь,  
словене, кривичи и весь:  
„Земля наша велика и  
обильна, а порядка в ней нет.  
Приходите княжить и владеть  
нами“

Из «Повести временных  
лет» в переводе  
Д. С. Лихачёва :

Призвание варягов. В. М. Васнецов



В Чердынском музее мы узнали, что к VIII – IX вв. н.э. на территории сегодняшнего Пермского края жили народы Коми, Ханты и Манси, Финно-Угры.

Среди них был народ с загадочным названием Чудь. Оказывается это собирательное древнерусское название ряда финно-угорских племён и народов.

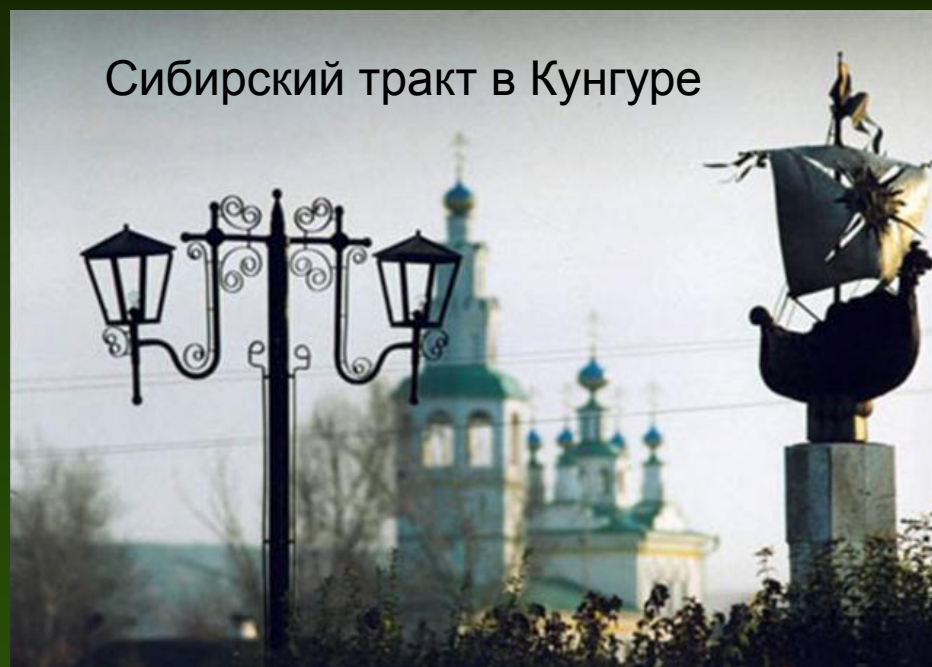


Пермский звериный стиль

Вот эти шаманские изображения, чудские образки, культовое литье металлопластика III–XII в. н.э. нашли в нашем крае на месте древних чудских городищ.



А Пермь Великая, пережив нашествие татар была присоединена к русскому государству в 1478 году. Пермский край во все времена много значил для государства Российского. Здесь проходили важные государственные пути. Бабиновская дорога, а потом Сибирский тракт соединяли Москву с Сибирью.



Сибирский тракт в Кунгуре



Но самая интересная дорога от Чердыни - Печорский тракт. Его проложили купцы, посредники между печорским краем и волжскими ярмарками.

На торговле и разбогатели деревни по реке Колве, стоящие на холодных и неплодородных землях. Крестьяне строили баржи, на которых купцы сплавляли товар.

Мы сегодня на катамаранах с трудом проходим многие участки этих рек. А тогда БАРЖИ!



Старинное купеческое село Покча на Печорском тракте



Мы гордимся, что земля Пермская многое сделала  
для нашего Российского государства!

г. Чердынь фотография С. М. Прокудина-Горского , 1912 г.



**«Бродяги»  
МАОУ "СОШ №2»  
Кряжева Ярославна  
Скрыпина Анна  
Руководитель:  
Новикова З.Ю.  
г. Краснокамск  
Пермский край  
2012 г.**

