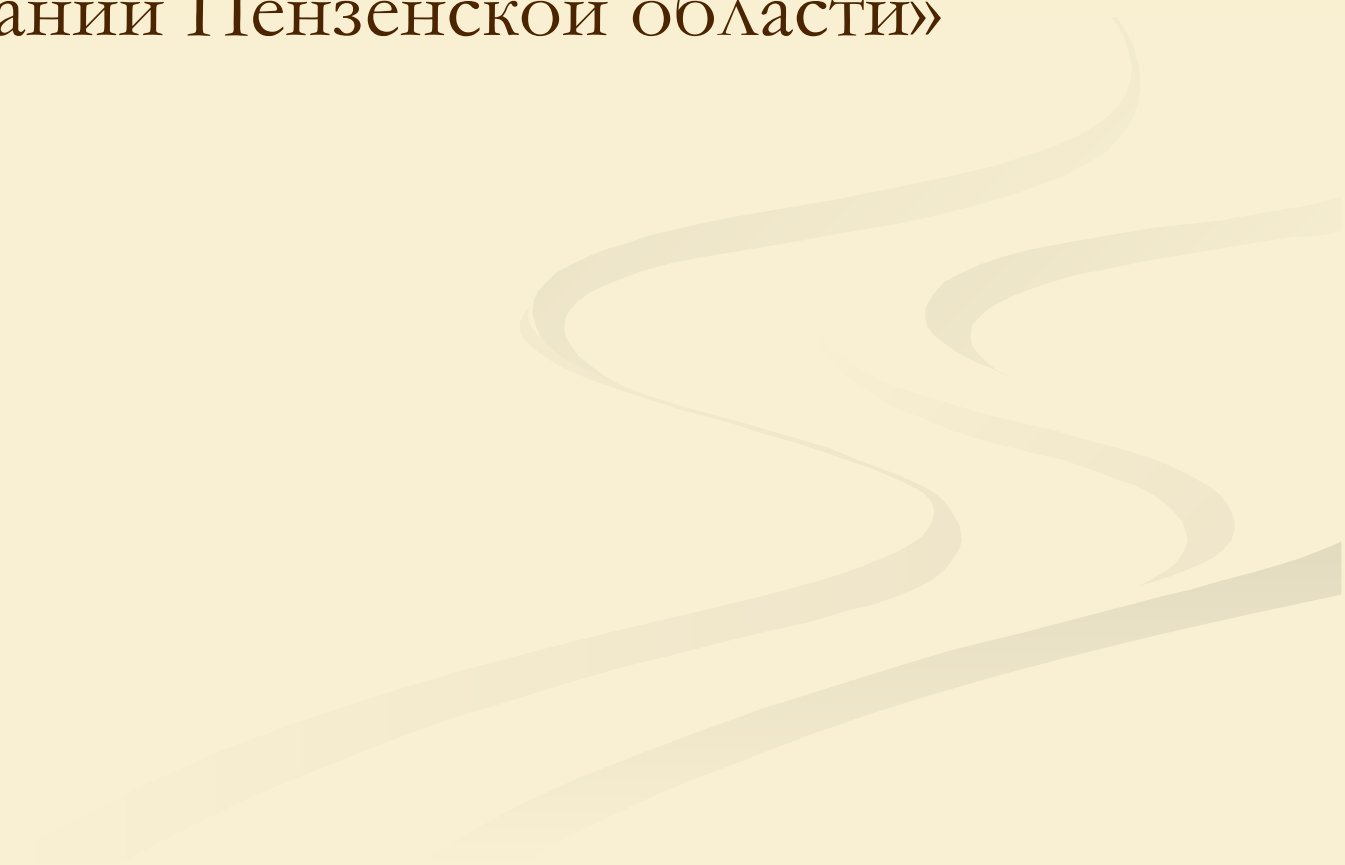


«Из истории географических  
названий Пензенской области»

The background of the slide is a light beige color. In the bottom right corner, there are several decorative, wavy, light-colored lines that resemble stylized water or smoke, flowing from the right edge towards the center.

# План.

1. Вступление. Что такое топонимика?

2. Основная часть.

а) города области

- г. Пенза
- г. Спасск
- г. Белинский
- г. Сурск
- г. Кузнецк
- г. Городище
- г. Никольск
- г. Нижний Ломов
- г. Каменка
- г. Сердобск
- г. Заречный

б) гидросистемы

- р. Сура
- р. Мокша
- р. Хопер

в) названия улиц

- Московская
- Лермонтова
- Суворова
- Володарского
- Кирова




3. Социальный опрос

4. Заключение




5. Литература

# Методы и цели изучения работы.

Методы исследования:

-  частично-поисковый
-  исследовательский
-  изучение литературы

Цели исследования:

-  Шире узнать Родной край.
-  Познакомить учащихся с этими названиями.
-  Коротко познакомиться с историей Пензенского края.








# г. Белинский







# Стела при въезде в город



- Название Кузнецк присвоено указом Екатерины II, в связи с объявлением его уездным городом, «понеже сей город наполнен кузнецами, от которого рукоделия и имя свое получил».



# Новостройки западного микрорайона г. Кузнецка



# Святой источник Салолейка Городищенский район



Городищенский краеведческий музей был открыт 1 июня 1979 г.





# Завод «Красный гигант» г. Никольск





# Продукция завода «Красный гигант»



- Общероссийскую известность г. Никольску принес один из старейших заводов страны — «Красный гигант», вот уже 240 лет выпускающий продукцию из стекла и хрусталя.

# Стела при въезде в город Нижний Ломов



- Основан как город-крепость в 1636. Между устьями левых притоков Шуструя и Нор-Ломова у села Козлятское (ранее с. Воздвиженское) через реку Ломов имеется Козляцкий (Козий) брод.

# Город Каменка



- Каменка основана в начале XVIII века в районе древнего каменного брода через реку Атмис на пути из Пензы в Нижний Ломов и Тамбов. По этому броду и получил название населенный пункт.

# Собор Михаила Архангела в г. Сердобске



- Собор г.Сердобска Пензенской обл. основан в честь и память святого Архистратига Михаила 1895 года, мая 28 дня, освящен в 1905 году.



# Город Сердобск



# Город Заречный. Воинам - интернационалистам



# Город Заречный





# Карта Пензенской области

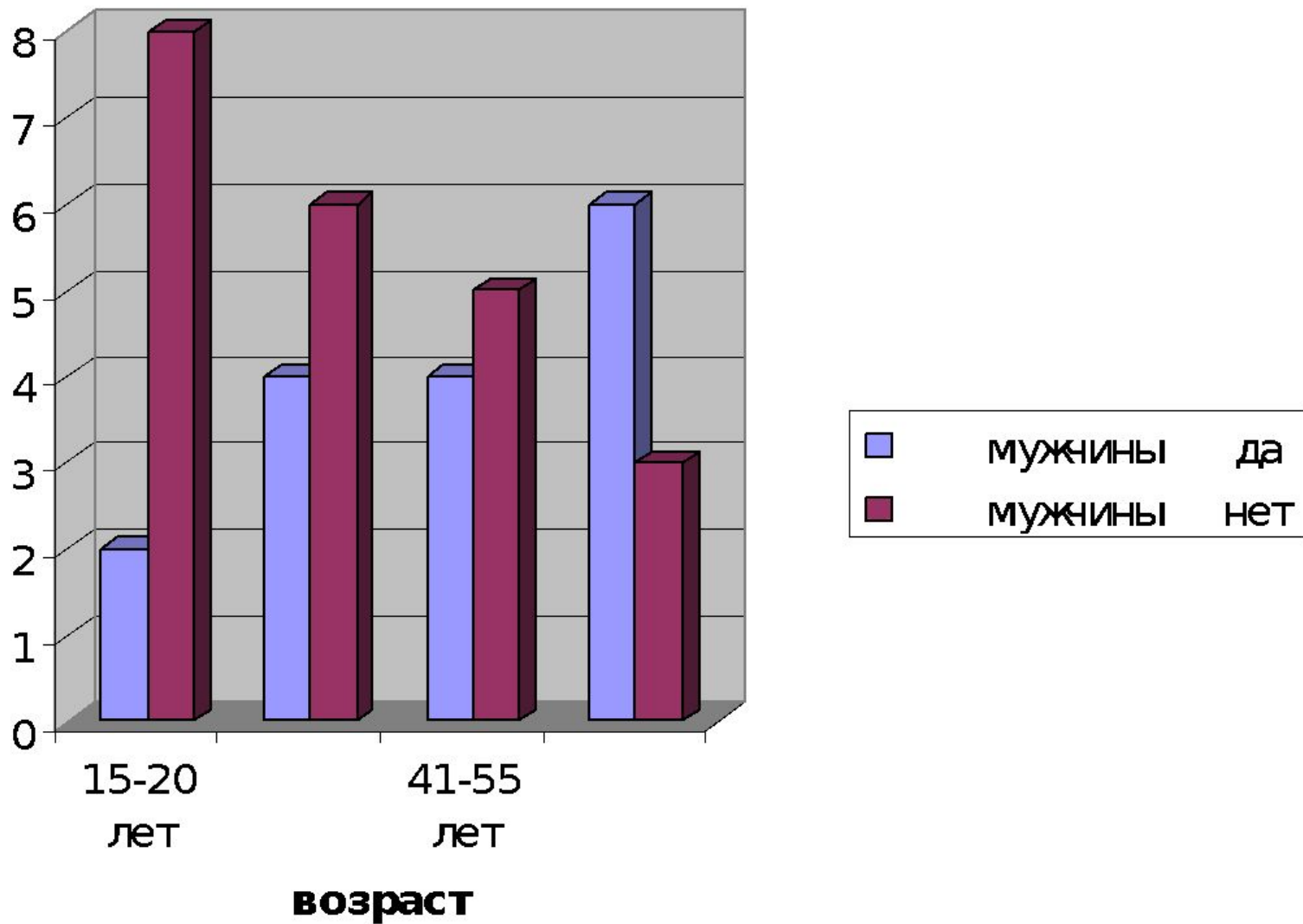




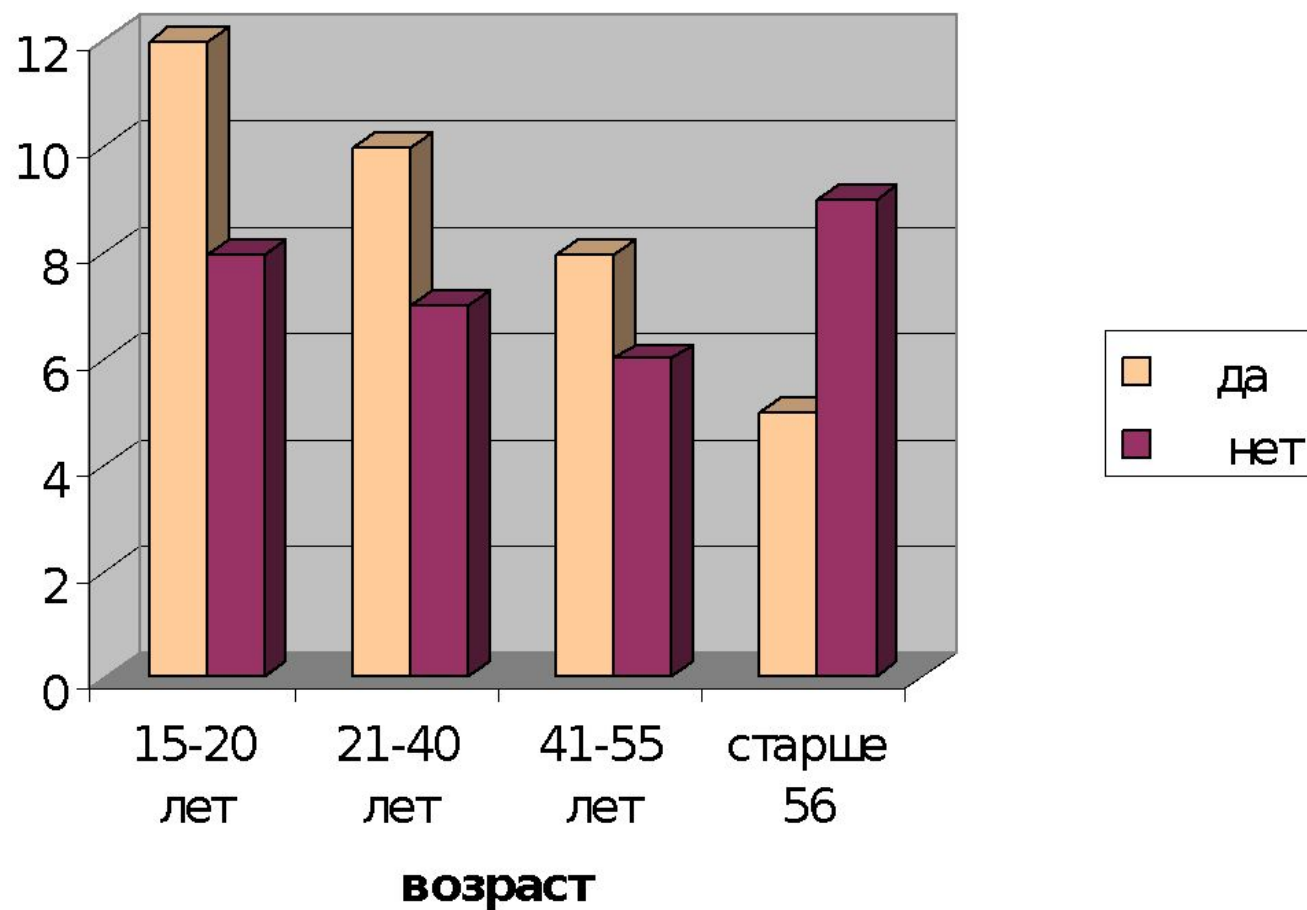
# Вопросы для социального опроса:

- Ваш возраст
- Пол
- Хотели бы вы изменить названия улиц города, вернуть им старые названия или просто переименовать?
- Какие названия вы бы хотели, чтобы были у нашего города?
  - - литературные
  - - социальные
  - - исторические

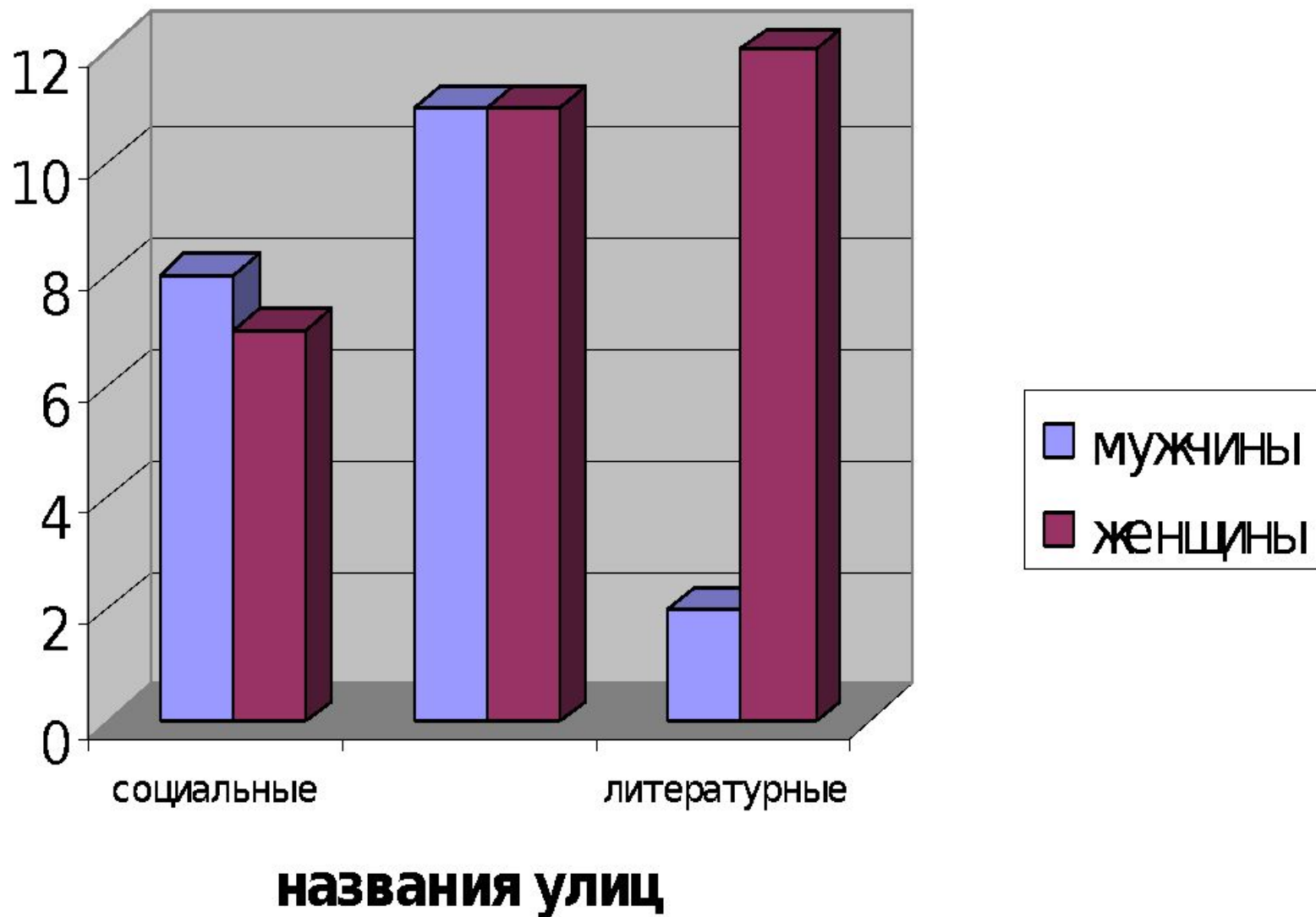
## результаты соц. опроса мужчин.



## результаты соц. опроса женщин.



# результаты соц. опроса





## Социальный опрос.

**Что вы хотите знать о родном крае?**

	<b>Природа и достопримечательности</b>
девочки	11 человек
мальчики	19 человек

**Надо ли изменять названия?**

	<b>да</b>	<b>нет</b>
девочки		9 человек
мальчики	3 человека	12 человек

# Литература

- Материалы для географии и статистики России, ч. 2
- Памятная книжка Пензенской губернии.
- Пензенская энциклопедия. М.: Научное издательство «Большая Российская энциклопедия»
- Справочная книга Пензенской губернии.
- Прозин Н.В. – Сборник исторических, географических и статистических материалов о Пензенской губернии.
- Шевченко С.М. Города Пензенской области