



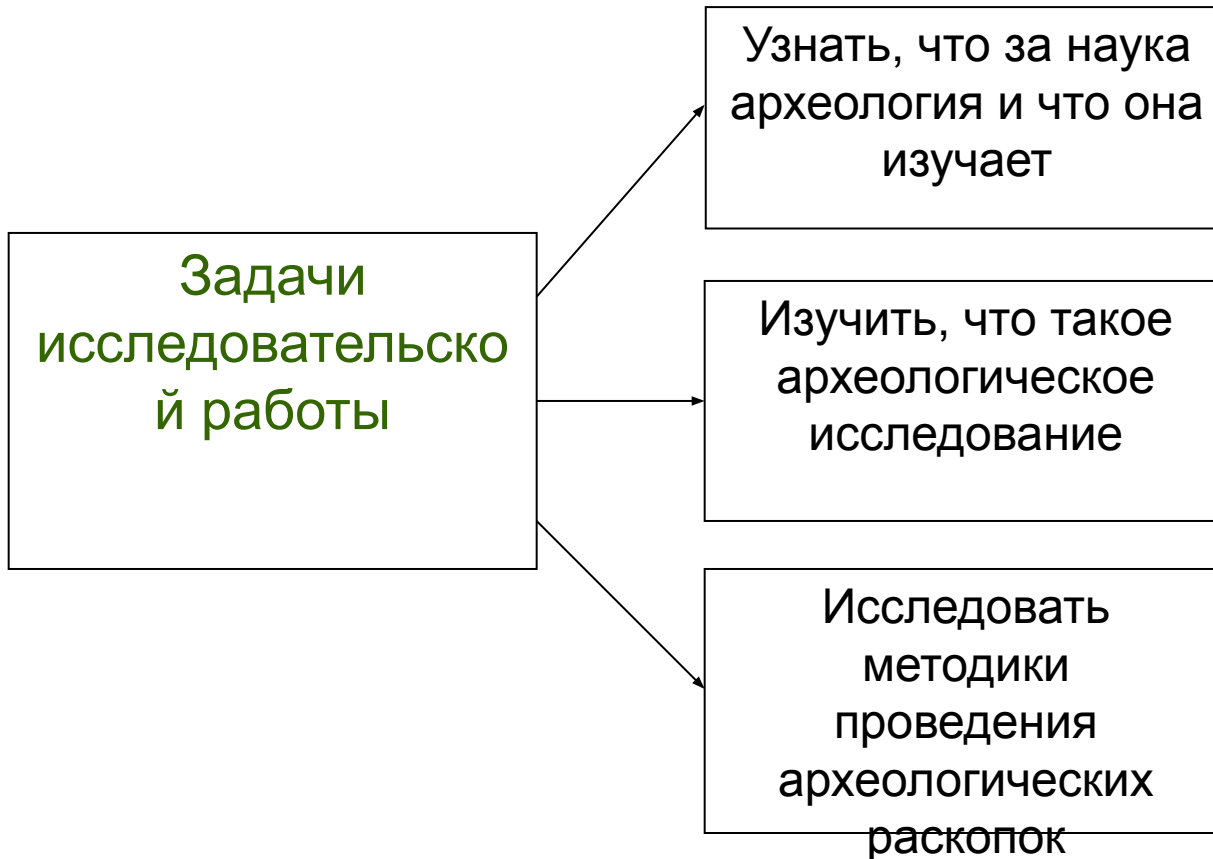
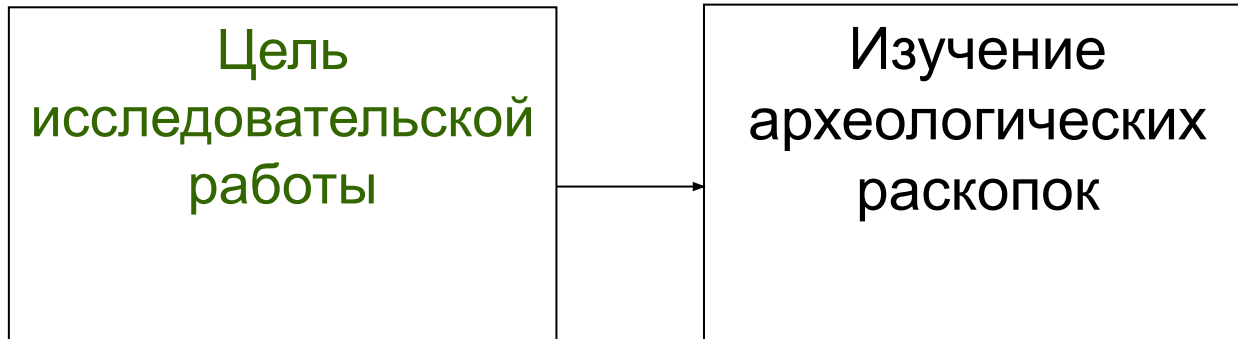
**Автор:** Плашиннов Андрей Евгеньевич.

**Место учебы:** г. Курган, МОУ «Гимназия №57», 3 «В» класс.

**Тема работы:** «Какие тайны хранит в себе земля?  
Археологические раскопки.»

**Научный руководитель:** Попова Надежда Анатольевна,  
учитель начальных классов.

**Место работы:** МОУ «Гимназия №57» г. Курган.



# План проведения археологических раскопок

1. Выбор места археологических раскопок



2. Установка реперного столба



3. Чертеж плана раскопа



4. Фотографирование местности, составление топографической карты



5. Разбивка координатной сетки

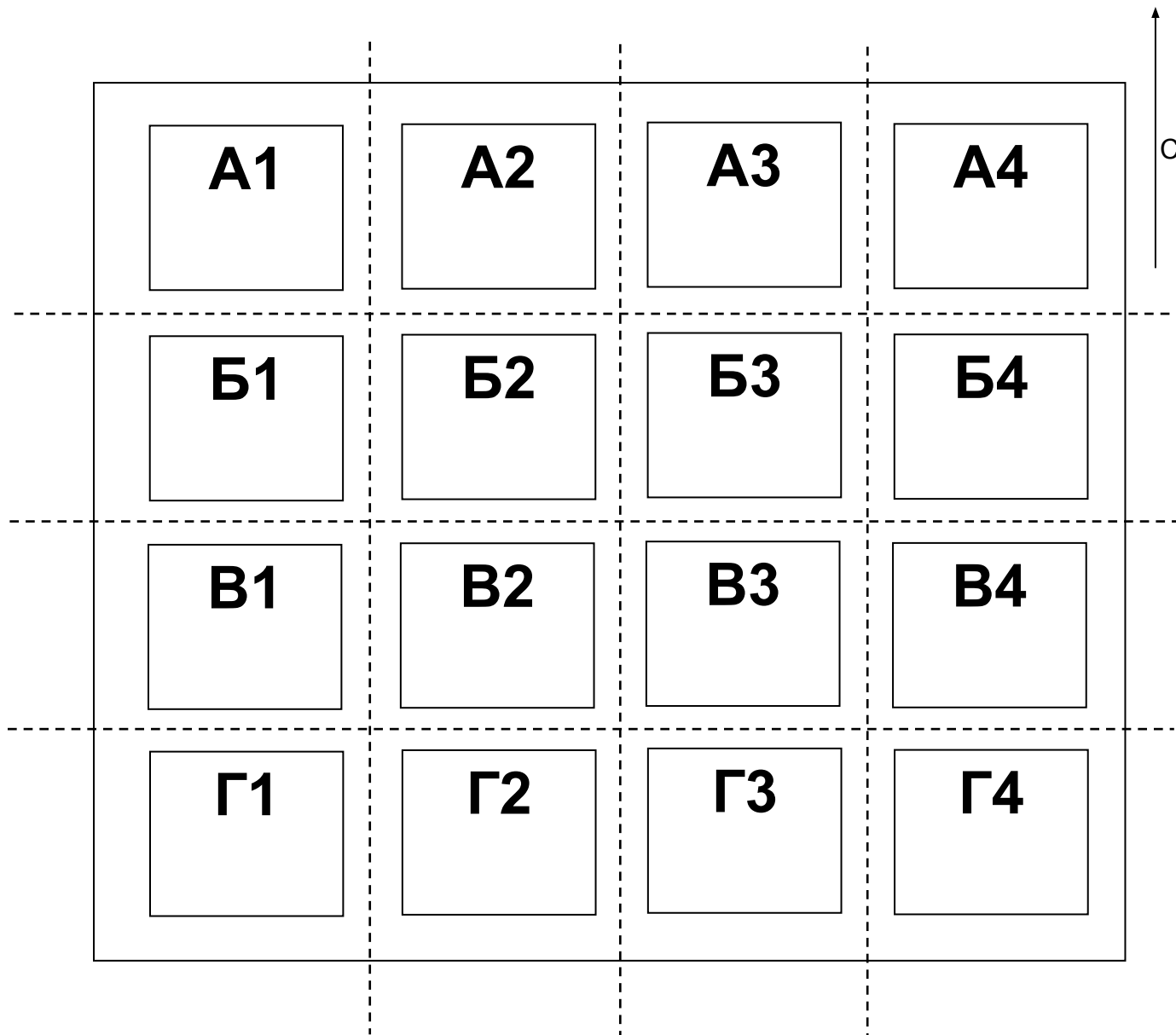


6. Проведение раскопок на местности




7. Фотографирование, фиксация и описание каждой находки

## Схема координатной сетки археологических раскопок



## Схема расположения места археологических раскопок



Место  
археологических раскопок

## Фотоотчет с места раскопок



## Археологические находки

## Фотоотчет с места раскопок



## Археологические находки

## Фотоотчет с места раскопок



## Археологические находки



## Фотоотчет с места раскопок



Разбивка координатной сетки

## Фотоотчет с места раскопок



## Археологические раскопки

**СПАСИБО ЗА ВНИМАНИЕ!**

