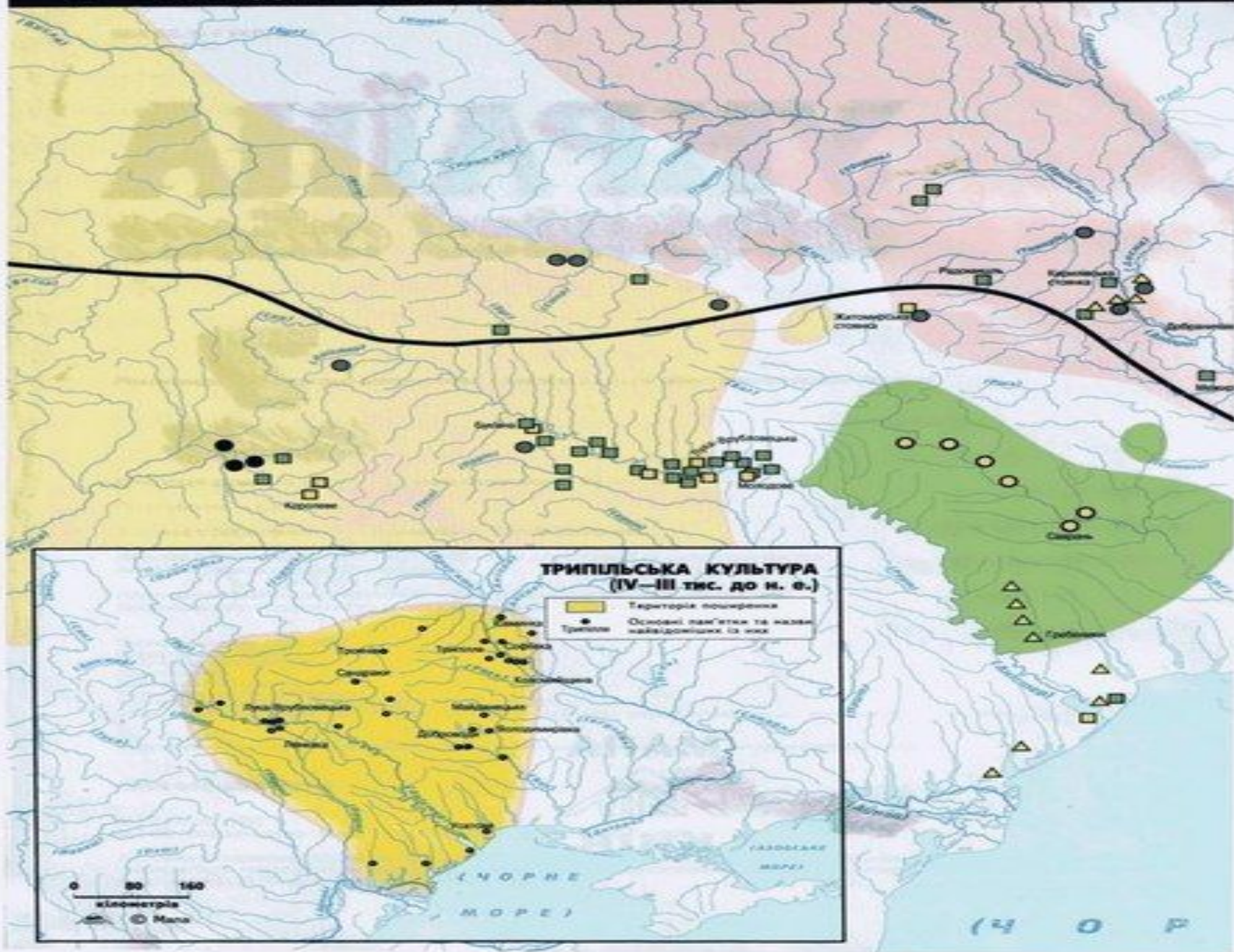


# КАРТИ НА ЗНО З ІСТОРІЇ 2016 рік

*Склала: вчитель історії Овруцької  
гімназії Гаращук С.В.*

## 2 НАЙДАВНІШІ ЦИВІЛІЗАЦІЇ НА УКРАЇНСЬКИХ ЗЕМЛЯХ





# 6 СЛОВ'ЯНИ у VI — серед. IX ст.





② СХІДНІ СЛОВ'ЯНИ у VIII — серед. IX ст.

**Слов'яни**  
 Територія розселення слов'ян:  
 східних  
 західних  
 південних

**ДРЕВНІ** Літописні назви й місця розселення тих слов'янських племен, що брали безпосередню участь у етногенезі українців

**КРИВІ** Назви і місця розселення інших слов'янських племен

**Тюркські племена**  
**АВАРИ** Назви і місця розселення

Максимальне поширення козарської експансії на захід до поч. IX ст.

Напрямки переселень праболгар

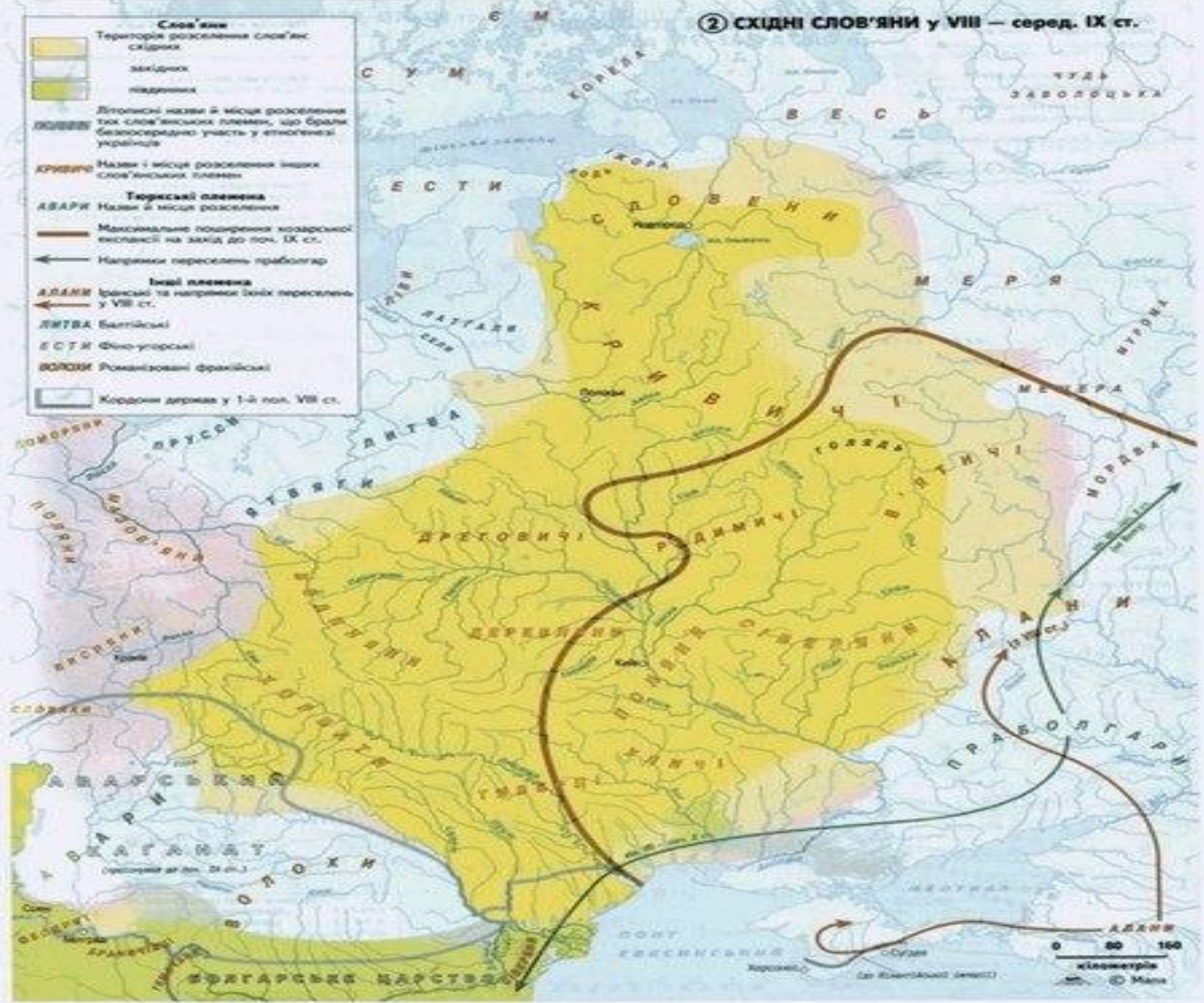
**Інші племена**  
**АВАРИ** Франкські та напрямки їхніх переселень у VIII ст.

**ЛІТВА** Балтійські

**ЕСТИ** Фіно-угорські

**ВОЛОХИ** Романізовані фракійські

Кордони держав у 1-й пол. VIII ст.

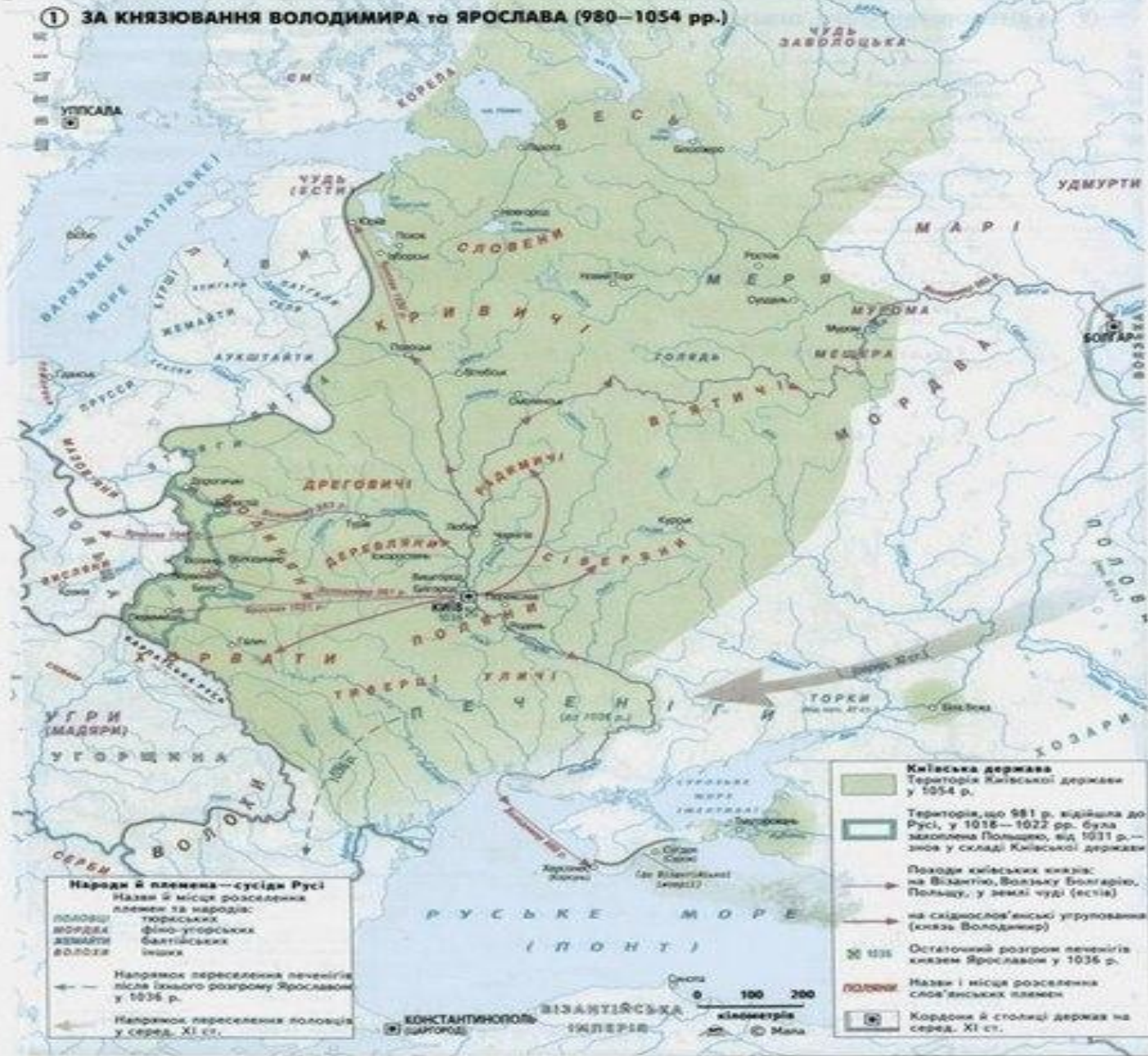


0 50 100 150  
 кілометри  
 © Mapa

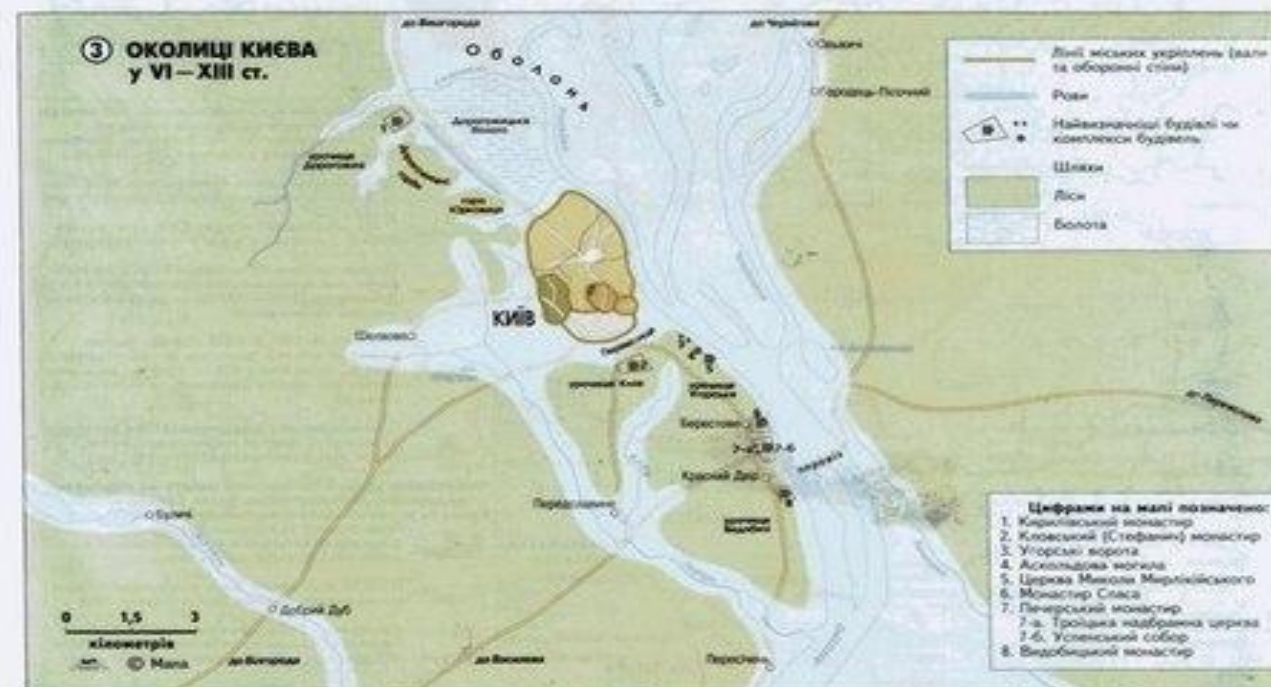


# 10 КИЇВЬКА ДЕРЖАВА в ост. чв. X — 1-й третині XII ст.

1 ЗА КНЯЗЮВАННЯ ВОЛОДИМИРА та ЯРОСЛАВА (980–1054 рр.)



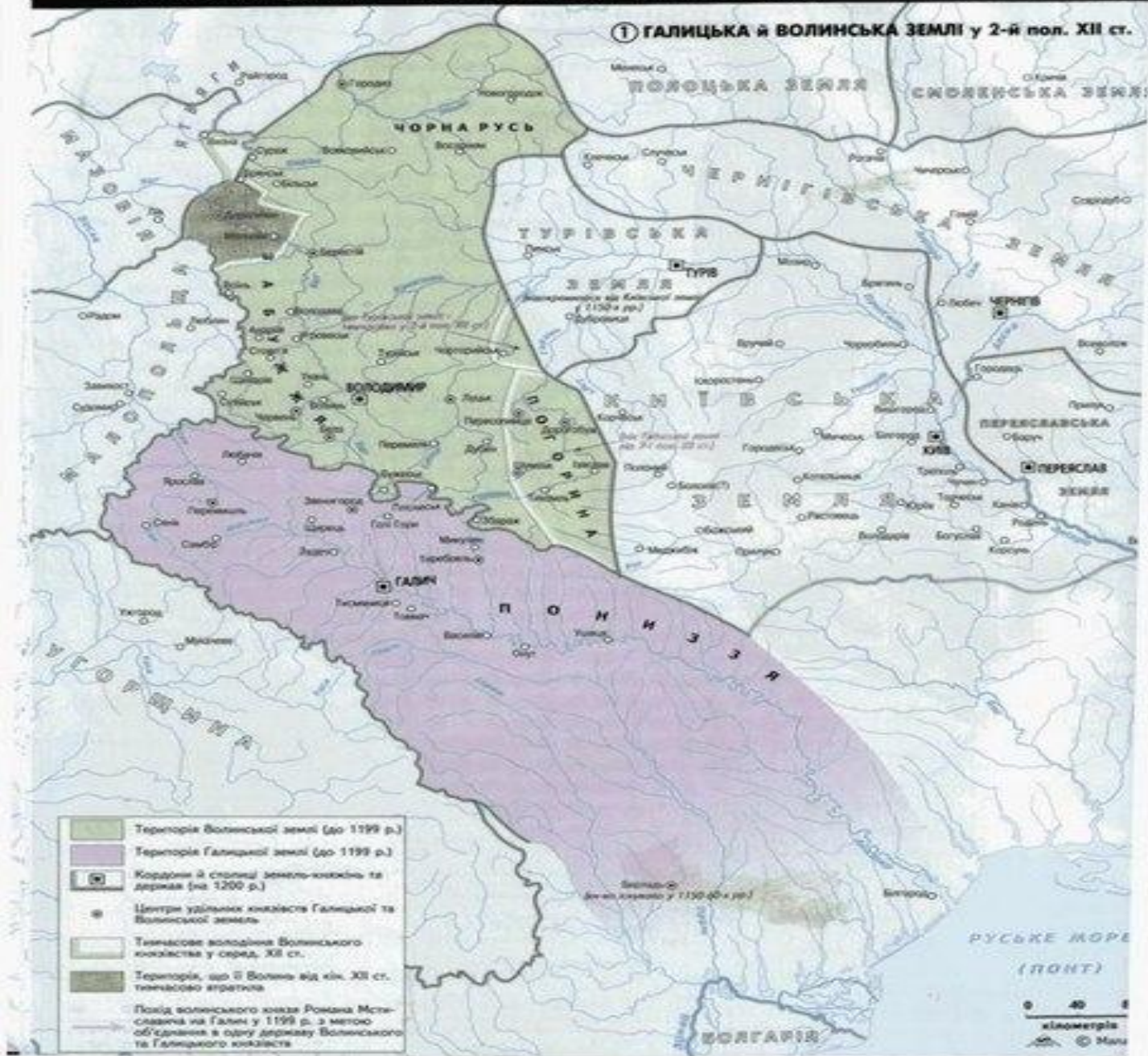




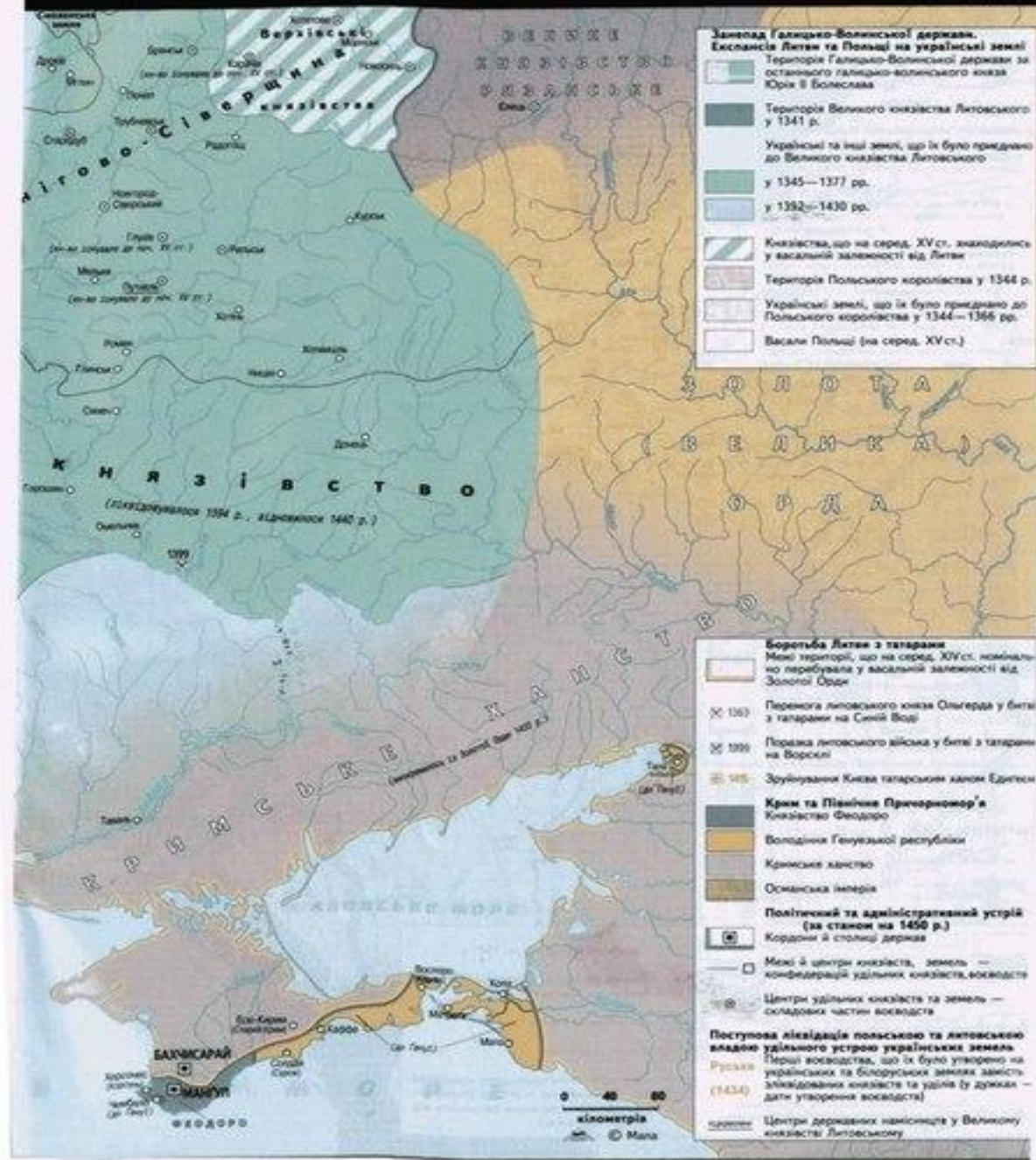


# 18 ГАЛИЦЬКО - ВОЛИНЬСЬКА ДЕРЖАВА — БЕЗПОСЕРЕДНІ

① ГАЛИЦЬКА й ВОЛИНЬСЬКА ЗЕМЛІ у 2-й пол. XII ст.









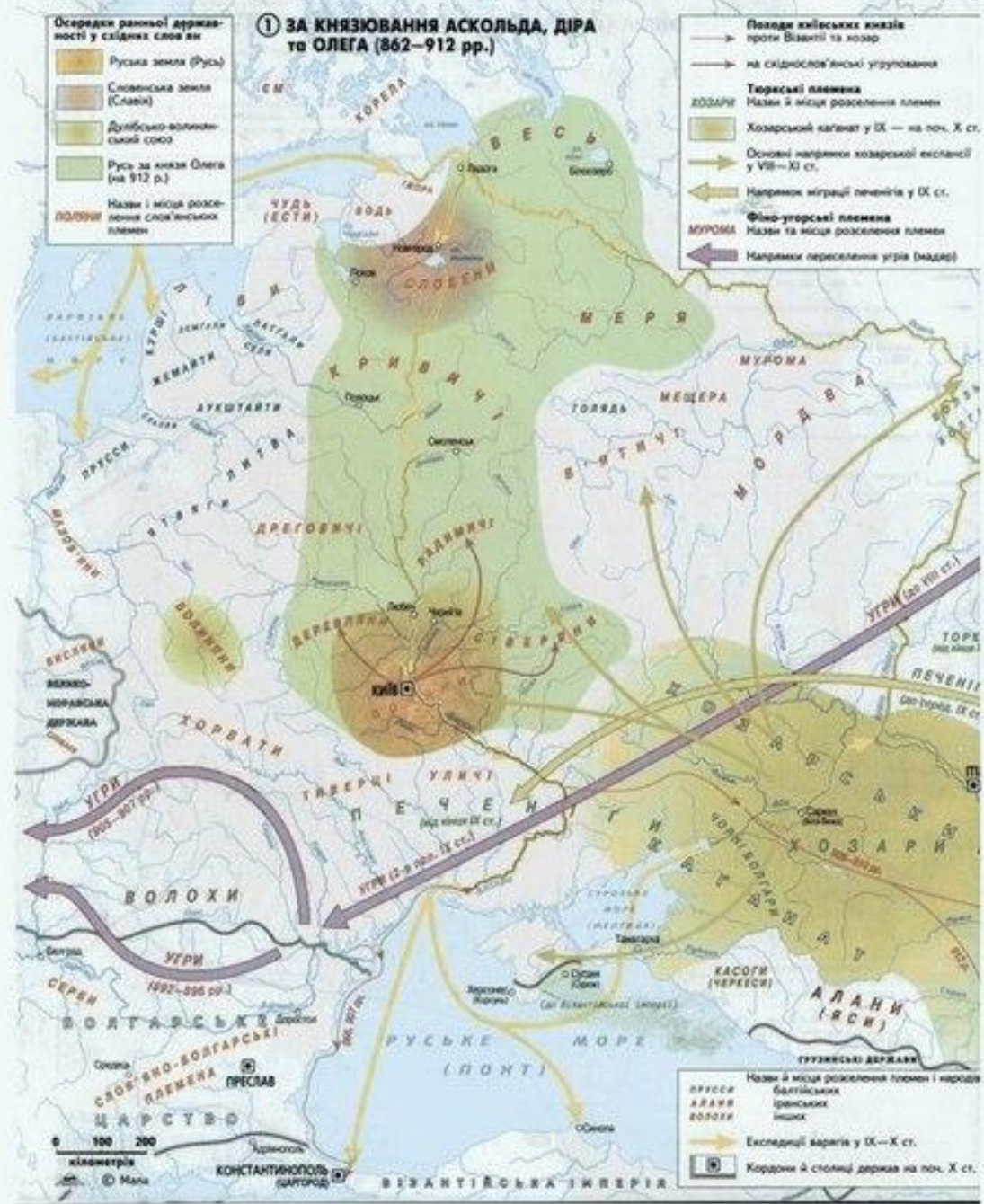








# 8 КИЇВСЬКА ДЕРЖАВА у 862 – 972 рр.







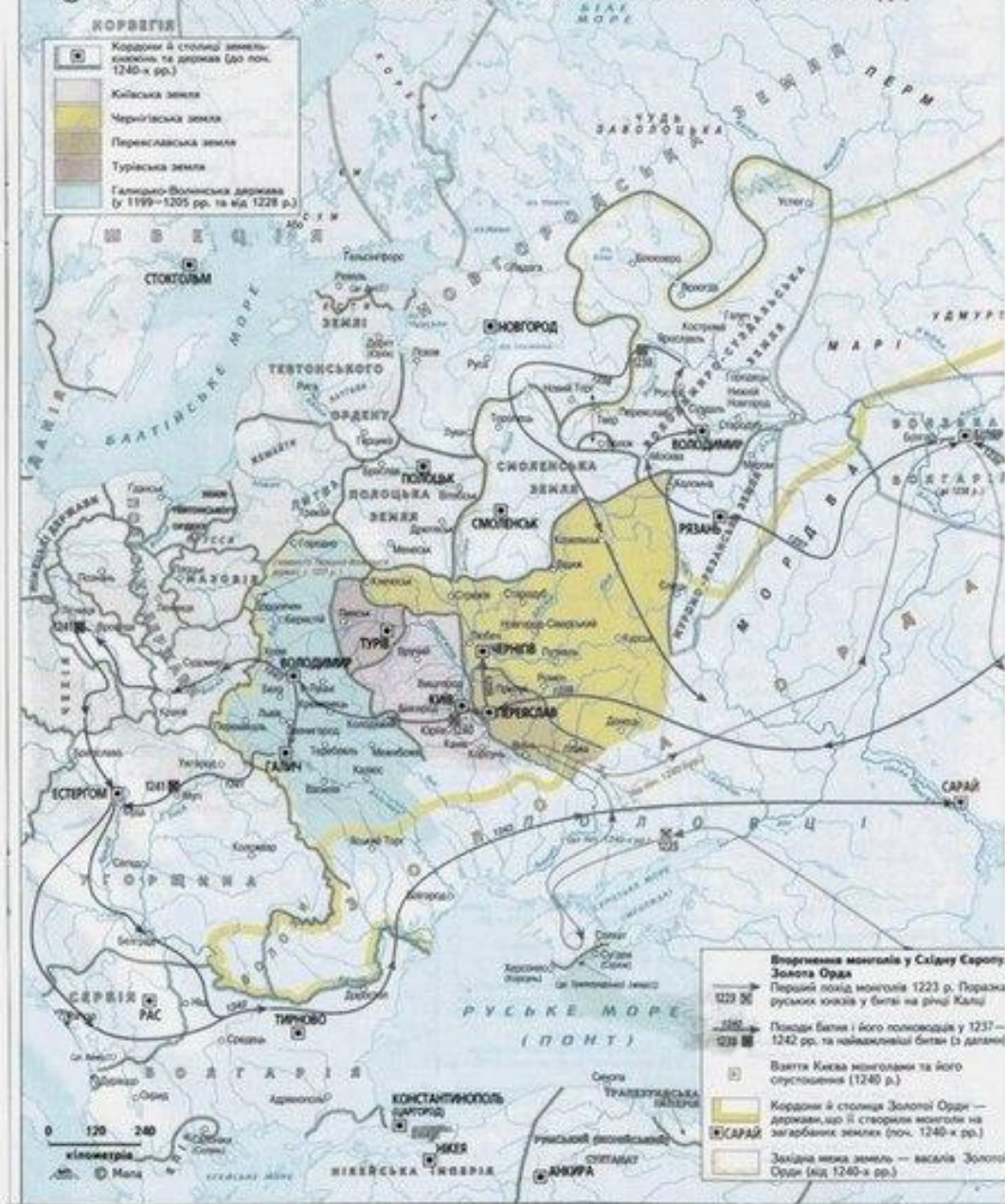


# 16 КИЇВЬСЬКА, ЧЕРНІГІВСЬКА ТА ПЕРЕЯСЛАВСЬКА ЗЕМЛІ





2) РУСЬ-УКРАЇНА ТА СУМІЖНІ ЗЕМЛІ ПЕРІОДУ МОНГОЛЬСЬКОГО ВТОРГНЕННЯ (1220 — 1240-і рр.)









# 14 РУСЬ - УКРАЇНА та СУМІЖНІ ЗЕМЛІ у 2-й третині

## 1 САМОСТІЙНИЙ РОЗВИТОК ЗЕМЕЛЬ-КНЯЖІВ Київської Русі у серед. XII ст. — на поч. XIII ст. — ЗМАГАННЯ ЗА КИЇВСЬКИЙ ПРЕСТОЛ

