

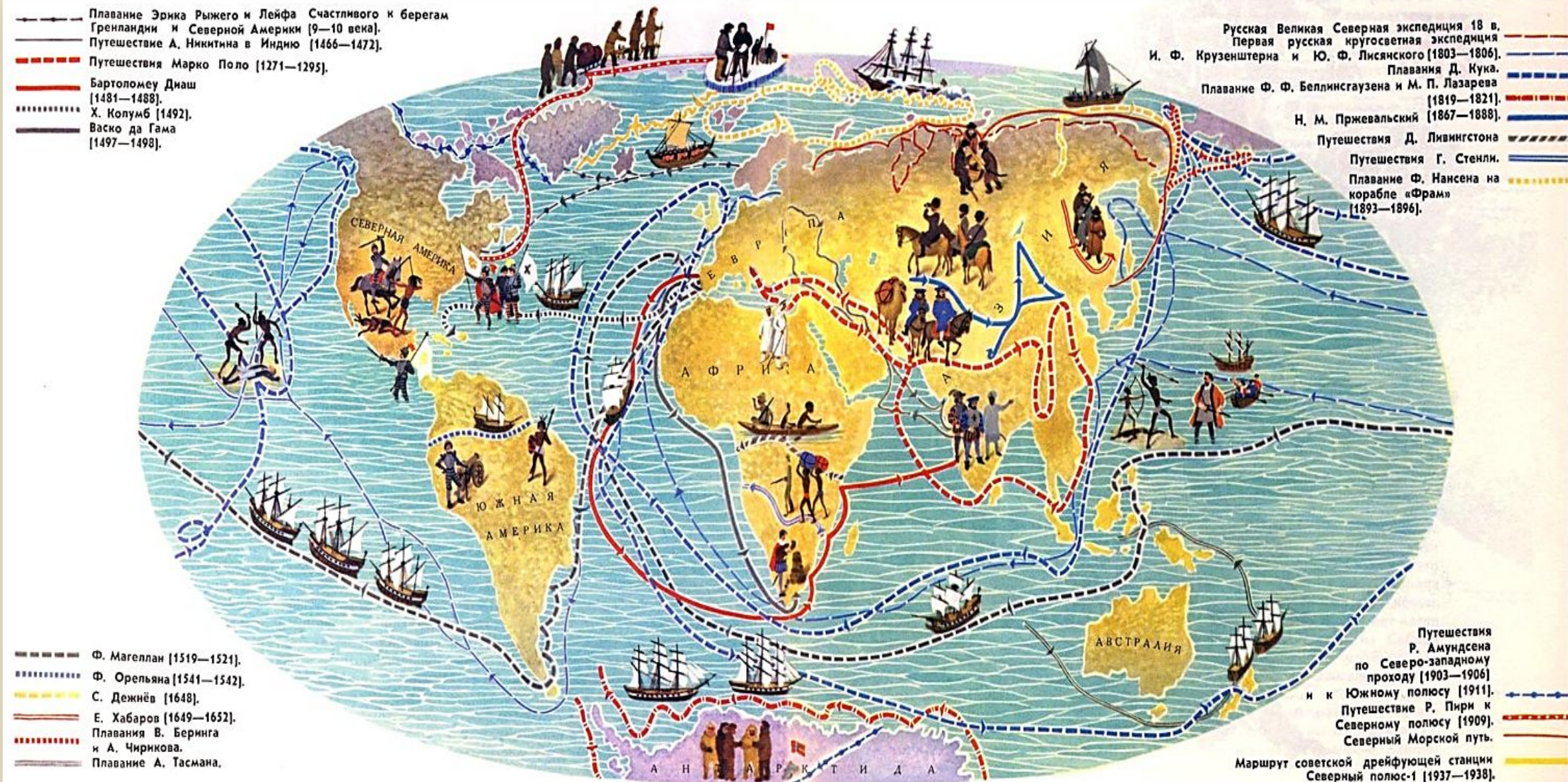
Калмыков Г.А.

Колонизация Северной Америки XV – XVIII вв.

Хронология

Москва 2016

Великие географические открытия



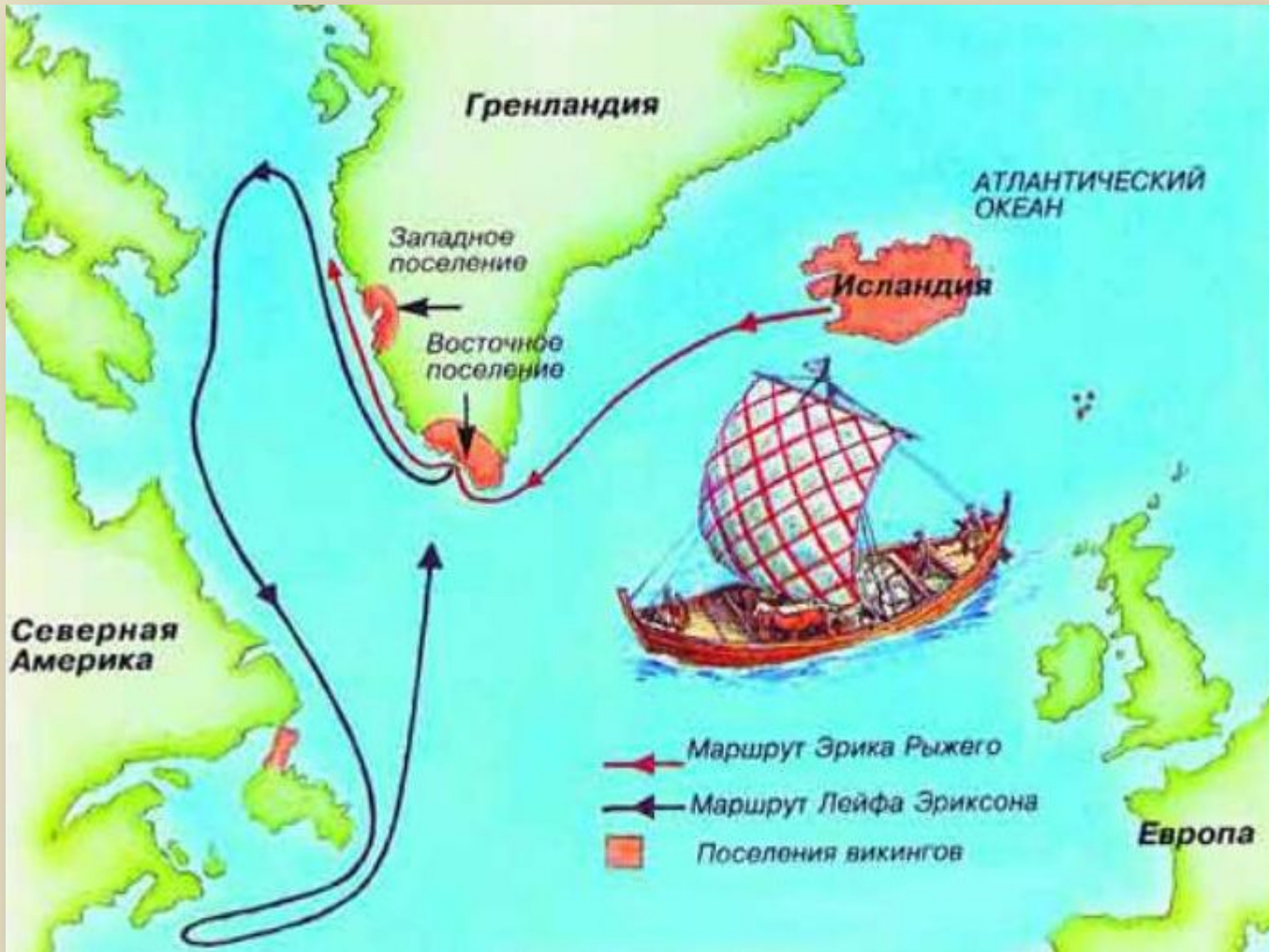
Открытие и исследование Америки

— событие, в результате которого для обитателей Старого Света стала известной новая часть света — Америка, состоящая из двух континентов.

Первооткрывателями Америки могут считаться:

- Первыми людьми, заселившими Америку, являются коренные индейцы, перешедшие туда примерно 30 тыс. лет назад из Азии по Берингову перешейку.
- В X веке, около 1000 г. — викинги во главе с Лейфом Эрикссоном.
- в XII веке — Мадог ап Оуайн Гвинед (валлийский принц, по легенде, посетил Америку в 1170 году)
- есть версии, согласно которым по меньшей мере с XIII века Америка была известна ордену тамплиеров
- в 1331 г. — Абубакар II (султан Мали)
- ок. 1398 г. — Генри Синклер (де Сент-Клер), граф Оркнейский
- в 1421 г. — Чжэн Хэ (китайский исследователь)
- в 1472 г. — Жуан Кортирал
- В 1492 году — Христофор Колумб
- В 1507 году — картограф М. Вальдземюллер предложил, чтобы открытые земли были названы Америкой в честь исследователя Нового Света Америго Веспуччи — это считается моментом, с которого Америка была признана самостоятельным континентом.





Попытки скандинавов колонизовать новые земли:

- ок. 900 г. Гуннбьорн открыл Гренландию
- 985 г. – Эрик Рыжий создал колонии в Гренландии и продолжил исследования в юго-западном направлении
- ок. 1000 г. Лейф Эриксон первым из викингов вступил на берег Америки (Винланд), перезимовав, вернувшись в Гренландию
- 1002 г. – Торвальд Эриксон основал на Винланде поселение, но вскоре были вытеснены индейцами (скрелингами)
- На протяжении последующих нескольких лет предпринимались новые попытки освоить Винланд экспедициями Гудрид Эриксон и Фрейдис Эриксон

Гипотеза об открытии норманнами Америки бытовала много лет, но доказательств найти не удавалось. В 1960 г. на Ньюфаундленде (Канада), наконец, нашли остатки поселения викингов Л'Анс-о-Медоус.

Открытие Америки Христофором Колумбом



Христофор Колумб совершил четыре экспедиции в Новый Свет:

- **первая** — 1492 -1493 гг. — открытие Саргассова моря, Багамских островов, Гаити, Кубы, Тортуги, основание первого селения, в котором он оставил 39 своих моряков. Все земли он объявил владениями Испании;
- **вторая** (1493—1496) — полное покорение Гаити, открытие Малых Антильских островов, Гваделупы, Виргинских островов, островов Пуэрто-Рико и Ямайки. Основание Санто-Доминго;
- **третья** (1498—1499) — открытие острова Тринидад, испанцы ступили на берег Южной Америки
- **четвертая** (1502—1504). С 4 судами достиг 15 июня 1502 острова Мартиника, 30 июля — Гондурасского залива и открыл с 1 августа 1502 по 1 мая 1503 карибские берега Гондураса, Никарагуа, Коста-Рики и Панамы до залива Ураба. 25 июня 1503 потерпел крушение у острова Ямайка.

Испанские колонии в Северной Америке



К середине XVI-го века доминирование Испании на американском континенте было почти абсолютным, колониальные владения, простиравшиеся от мыса Горн до Нью-Мексико, приносили огромные доходы королевской казне.

Попытки других европейских государств основать колонии в Америке не увенчались заметными успехами. В то же время стал изменяться баланс сил в Старом Свете. Испания постепенно утрачивала статус главной европейской сверхдержавы и владычицы морей:

- многолетняя война в Нидерландах,
- огромные средства, затрачиваемые на борьбу с Реформацией по всей Европе,
- конфликт с Англией ускорили закат Испании.
- гибель Непобедимой Армады в 1588 году...

Испания отошла в тень, никогда больше не оправившись от этого удара.

Лидерство в колонизации перешло к Англии, Франции и Голландии.

Английские колонии в Северной Америке

Идеологом английской колонизации Северной Америки выступил известный капеллан Гаклюйт.

В 1585 и 1587 годах сэр Уолтер Рэли по приказу Королевы Англии Елизаветы I предпринял две попытки основать постоянное поселение в Северной Америке:

- в 1584 г. высадились на открытом побережье Вирджиния (Virginia - «Девственная» в честь «королевы-девственницы» Елизаветы I).
- в июле того же года на остров высадилась вторая экспедиция колонистов, численностью 117 человек.

Обе попытки закончились неудачей - первая колония, основанная на острове Роанук недалеко от побережья Вирджинии, оказалась на грани гибели из-за атак индейцев и недостатка припасов и была эвакуирована сэром Френсисом Дрейком в апреле 1587 года.

Во втором случае планировалось, что весной 1588 года в колонию придут корабли со снаряжением и продовольствием. Однако по разным причинам экспедиция снабжения задержалась почти на полтора года. Когда она прибыла на место, все постройки колонистов были в целости, однако никаких следов людей, за исключением останков одного человека найдено не было. Точная судьба колонистов не установлена по сей день.

В начале XVII века в дело вступил частный капитал. В 1605 году сразу две акционерные компании получили от короля Якова I лицензии на основание колоний в Вирджинии.

Английские колонии в Северной Америке



Хронология основания английских колоний:

- 1607 - Вирджиния (Джеймстаун)
- 1620 - Массачусетс (Плимут и Поселение бухты Массачусетс)
- 1626 - Нью-Йорк
- 1633 - Мэриленд
- 1636 - Род-Айленд
- 1636 - Коннектикут
- 1638 - Делавэр
- 1638 - Нью-Гэмпшир
- 1653 - Северная Каролина
- 1663 - Южная Каролина
- 1664 - Нью-Джерси
- 1682 - Пенсильвания
- 1732 - Джорджия



Английские колонии в Северной Америке. Заселение Вирджинии.

Термином «Вирджиния» обозначалась вся территория североамериканского континента.

Первая из компаний «Лондонская вирджинская компания» получила права на южную вторая «Плимутская компания» на северную часть континента.

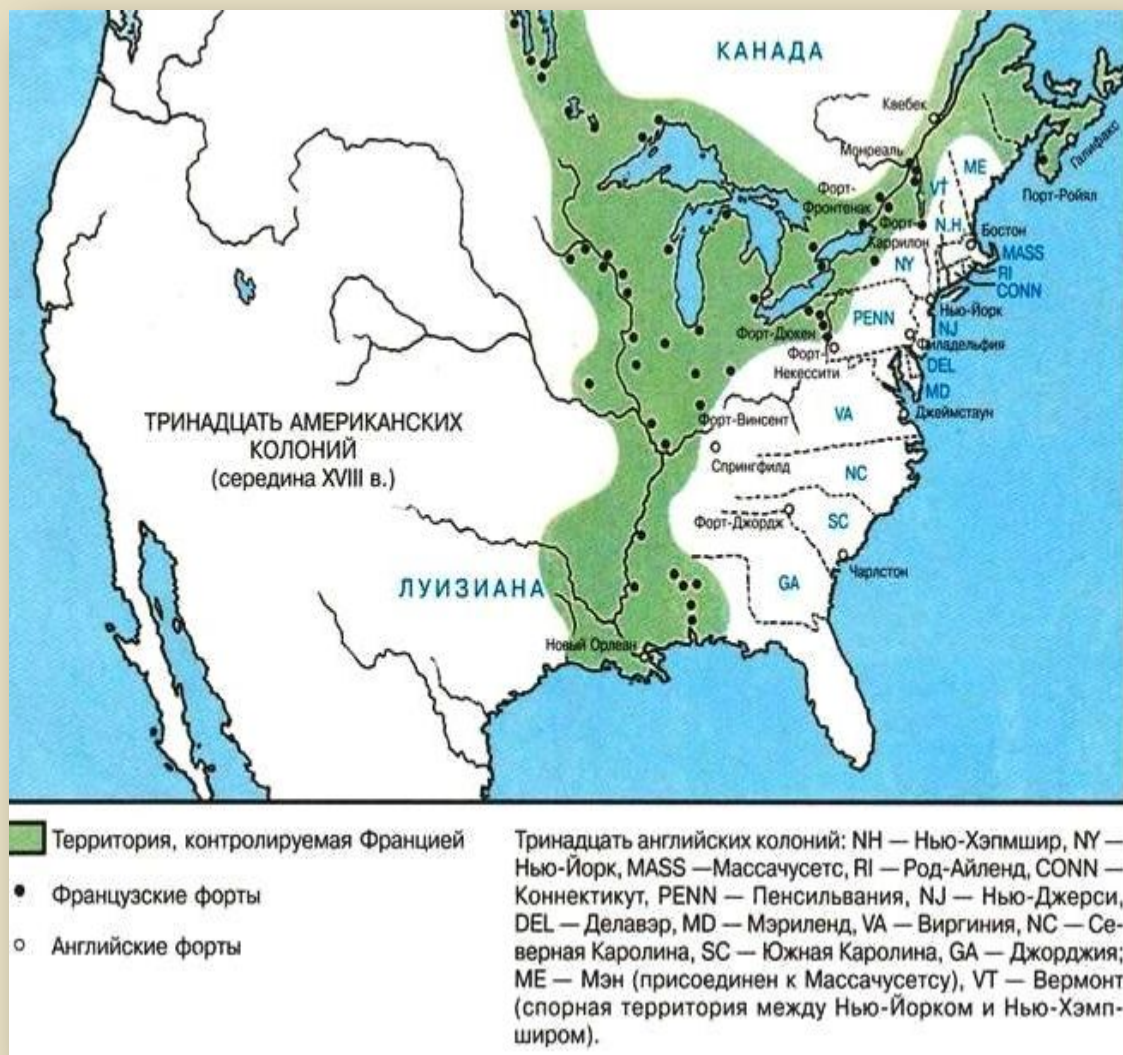
20 декабря 1606 года, колонисты отправились в плавание на борту трех судов и после тяжелого, почти пятимесячного плавания, во время которого несколько десятков умерли от голода и болезней в мае 1607 года достигли Чезапикской Бухты.

В течение следующего месяца ими был построен деревянный форт, названный в честь короля Форт Джеймс (английское произношение имени Яков). Позднее форт был переименован в Джеймстаун — первое постоянное британское поселение в Америке.

Официальная историография США считает Джеймстаун колыбелью страны, история поселения и его лидера — капитана Джона Смита освещена во многих серьезных исследованиях и художественных произведениях. Первые годы колонии были чрезвычайно трудными, в голодную зиму 1609—1610 гг. из 500 колонистов в живых осталось не более



Французские колонии в Северной Америке



К 1713 году Новая Франция достигала наибольших своих размеров:

- Канада (южная часть современной провинции Квебек), разделенная в свою очередь на три «правительства»: Квебек, Три Реки, Монреаль и зависимая территория Pays d'en Haut, включавшая современные канадские и американские регионы Великих Озер, из которых порты Поншартран (Де-тройт) и Мишийимакиак были практически единственными полюсами французского заселения после разрушения Гуронии.
- Акадия (современные Новая Шотландия и Нью-Брансуик).
- Гудзонов залив (современная Канада).
- Луизиана (центральная часть США, от Великих Озер до Нового Орлеана), подразделенная на два административных региона: Нижняя Луизиана и Иллинойс.

Нидерландские колонии в Северной Америке

Новые Нидерланды (New Netherland), 1614—1674 гг., регион на территории восточной части побережья Северной Америки в XVII веке, который простирался по широте от 38 до 45 градусов к северу, первоначально обнаружен голландской Ост-Индской компанией с яхты «Полумесяц» (нид. Halve Maen) под командованием Генри Гудзона в 1609 году и изучен Адрианом Блоком (Adriaen Block) и Хендриком Кристиансом (Christiaensz) в 1611—1614 годы. По их карте в 1614 году Генеральные штаты включили эту территорию как Новые Нидерланды в составе Голландской Республики.

По международному праву, претензии на территорию необходимо было закрепить не только их обнаружением и предоставлением карт, но также их заселением. В мае 1624 года голландцы завершили свои претензии доставкой и поселением 30 голландских семей на Noten Eylant, современный Губернаторский остров (Governors Island). Главным городом колонии служил Новый Амстердам. В 1664 году губернатор Питер Стейвесант передал Новые Нидерланды англичанам.

Колонии Швеции в Северной Америке

В конце 1637 год компания организовала свою первую экспедицию в Новый Свет. В ее подготовке участвовал один из управляющих Голландской Вест-Индской компании Самюэл Бломмарт, который пригласил на должность начальника экспедиции Петера Минуита — бывшего генерального директора колонии Новые Нидерланды. На кораблях «Кальмар Нюккель» и «Фогель Грип» 29 марта 1638 года, под руководством адмирала Класа Флеминга, экспедиция достигла устья реки Делавэр. Здесь, на месте современного Уилмингтона был основан форт Кристина, названный в честь королевы Кристины, который позже стал административным центром шведской колонии.



Российские колонии в Северной америке

Лето 1784 год. Экспедиция под командованием Г. И. Шелихова (1747—1795 гг.) высадилась на Алеутских островах. В 1799 году Шелихов и Резанов основали Российско-американскую компанию.

С 1808 года столицей русской Америки становится Ново-Архангельск.

Русская Америка включена в состав сначала Сибирского генерал-губернаторства, позже (в 1822 г.) в состав Восточно-Сибирского генерал-губернаторства.

Население всех русских колоний в Америке достигло 40000 человек, среди них преобладали алеуты.

Самой южной точкой в Америке, где обосновались русские колонисты, был Форт-Росс в 80 км к северу от Сан-Франциско в Калифорнии. Дальнейшему продвижению на юг помешали испанские, а затем и мексиканские колонисты.

В 1824 году была подписана Русско-американская конвенция, зафиксировавшая южную границу владений Российской империи в Аляске, также подтверждала владения Соединенных Штатов и Великобритании (до 1846 г.) в Орегоне.

В 1824 году была подписана Англо-русская конвенция о разграничении их владений в Северной Америке (в Британской Колумбии).

В январе 1841 Форт-Росс был продан гражданину Мексики Джону Саттеру.

В 1867 году США выкупили Аляску за 7200000 долларов.