

Край родной КУЗБАСС



**Интеллектуальная игра, посвящённая
70 - летию Кемеровской области**

**Авторы – составители:
учитель математики
Овчинникова Татьяна Николаевна,
учитель географии
Новикова Галина Викторовна
МБОУ СОШ № 19 г. Белово**



За рекой, за кромкой леса
Красный шар встает.
Тает белая завеса
У прибрежных вод
Вот и Томь, вздохнув устало,
Под лучом косым
Засмеялась, заиграла
Серебром живым.
Далеко летит над нею
Стаи пересвист и звон...
Вряд ли выразить сумею,
Как я в мир влюблен:
В чей-то голос в тихой роще,
В солнце, в птичий грай,
А сказать точней и проще:
В свой родимый край.



*Михаила Александровича
Небогатова.*



І ТУР



«Разминка»





Правила игры I тура

Вниманию команд представлена таблица с номерами вопросов.

Команды по очереди выбирают вопрос и дают на него ответ, если команда не может ответить на вопрос, то ответ переходит к другой команде.

За каждый верный ответ команда получает **1 балл.**



Тема	Номера вопросов				
Животный мир Кузбасса	<u>1</u>	<u>2</u>	<u>3</u>	<u>4</u>	<u>5</u>
Растения Кузбасса	<u>1</u>	<u>2</u>	<u>3</u>	<u>4</u>	<u>5</u>
Реки Кузбасса	<u>1</u>	<u>2</u>	<u>3</u>	<u>4</u>	<u>5</u>
Известные люди Кузбасса	<u>1</u>	<u>2</u>	<u>3</u>	<u>4</u>	<u>5</u>



Самый крупный олень Кузбасса



Лос
ь



Самая крупная дикая кошка Кузбасса



Рыс
ь




Самый искусный инженер – строитель среди зверей Кузбасса



Бобр



Самый многочисленный грызун наших лесов



Белк
а



Самые воинственные из насекомых Кузбасса



Рыжие муравьи




Самый долгожитель среди деревьев Кузбасса



Лиственниц
а



Самые темные леса Кузбасса



Еловые



Реликтовая роща Кемеровской области



Липовая



Самый морозостойкий кустарник Кузбасса



Черная
смородина



Самое древнее растение Кузбасса



Папоротник



**Из маленького родника
Сквозь заросли берез и ивы
..... струится, далеко
Видны весной её разливы.**



Иня



.....- «кедровая река»

.....- волной о камни бьётся

По горным кручам сквозь века
Она по Шории несется.



Мрассу



**Назвали кеты реку «длинной»,
Изгибы, перекаты, плесы.
Песков желтеющие косы-
Всё это картины.**



Кондомы



**Бежит река бедовая,
Зовут её «пихтовая».
И на вопрос: «Ну, как дела?»
Журчит чуть слышно: «.....»**



Чебула



**На древней карте надпись есть.
Три речки под названием
А смысл в названии такой-
Зовут их «выдряной» рекой.**



Терсь




**Наша землячка родилась
13 марта 1961 года в
Кемерово. Окончила
среднюю школу №19
г. Кемерово с золотой
медалью. Российский
врач, телеведущая,
руководитель программ
«Здоровье», «Жить
здорово!» ОАО «Первый
канал». Доктор
медицинских наук,**

**Елена
Малышева**



**Наш земляк, актер театра и кино,
режиссер, часто снимается в
комедийных фильмах?**



**Александр
Панкратов -
Чёрный**



**Летчик – космонавт СССР, дважды
герой Советского Союза, уроженец
с. Листвянка, Тисульского района**



**Алексей
Леонов**



**Наш земляк родился
8 августа 1962 года в
шахтерском поселке
Новый Городок г. Белово .
Легенда русского шансона.
Композитор, поэт, певец,
музыкант, артист. Мастер
спорта по вольной борьбе.
Гастролировал с сольными
концертами в США,
Израиле, Франции,
Болгарии и других странах.**

**Евгений
Кемеровски
й**



Яркой звездой на поэтическом небосклоне появился уже в зрелом возрасте в середине девяностых годов минувшего века шахтёр наш земляк. Он писал о жизни. О Родине. Поэтапно от первопроходца Фёдора Белова, до наших дней красочно описал он историю нашего города.

**« Я расскажу простым и добрым словом
О малом городке большей страны
С исконно русским именем Белово,
Для многих ставшим близким и родным.»»**



**Александр
Курицин**





II ТУР



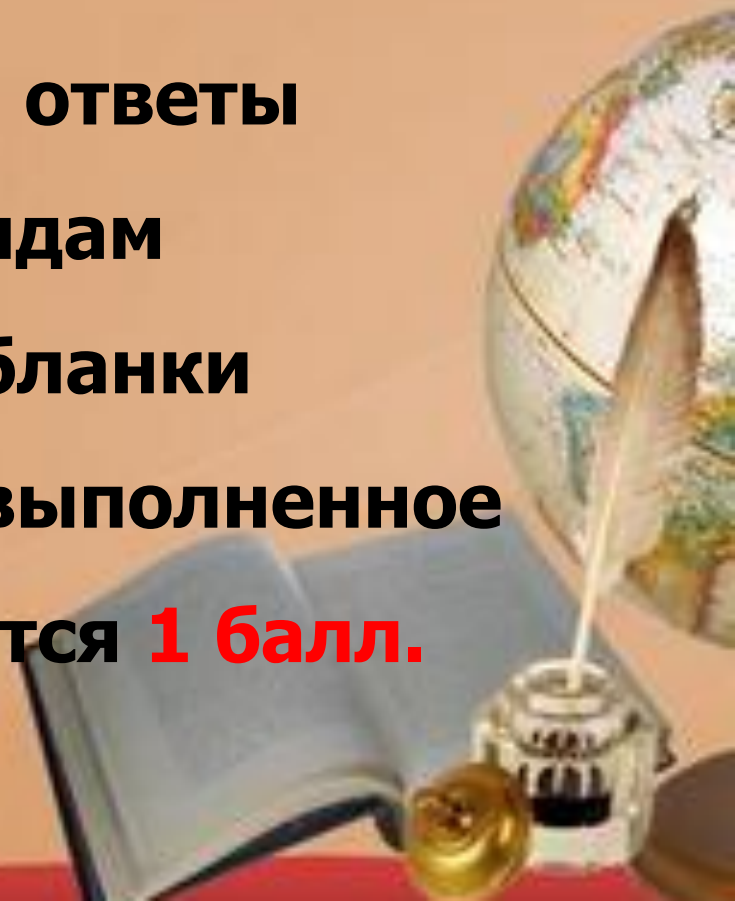
«ОТВЕТЬ НА ВОПРОС»





Правила игры II тура

Командам демонстрируются на слайдах задания , необходимо выполнить задания и свои ответы предоставить жюри. Командам выдаются заготовленные бланки ответов. За каждое верно выполненное задание команде начисляется **1 балл.**



**Перечислите районные центры
Кемеровской области, которые
являются поселками
городского типа.**



Какие города нашей области имеют районное деление.



Назовите историко-архитектурные музеи городов Кемерово и Новокузнецка.




**Перечислите народы,
проживающие на
территории Кузбасса.**




Назовите имя губернатора Кемеровской области.



Как называется горный массив, расположенный на юге области.



Назовите прежнее название города Кемерово.




На юге Кемеровская область границит с ...



Кемеровская область была образована....



Кемеровская область на юго-востоке граничит ...



Самый маленький по численности населения город Кемеровской области



Рудознатец, открывший уголь в районе нынешнего города Кемерово.



На севере Кузбасс граничит



Главный центр черной металлургии Кузбасса ...





III ТУР



«Угадай город»

По трём подсказкам»





Правила игры III тура

Каждой команде город, город выбирается произвольным образом из таблицы с номерами на слайде. Каждая команда имеет три попытки. Если ответ даётся с первого раза, то команда получает **5 баллов** со второго **3 балла** с третьего **1 балл**



1

2

3

4

5



Первая попытка

Расположен на берегу реки Кии, при пересечении её с Транссибирской магистралью, «золотые ворота» Кузбасса.

Город и район составляют единое муниципальное образование. Население 37,4 тыс.чел, расстояние до города Кемерово -172 км



**Вторая
попытка**

**Основу культурного потенциала
этого города составляют три музея:
краеведческий, «береста Сибири»,
музей В.А.Чивилихина.
В городе много памятников
деревянного зодчества.**



**Третья
попытка**

**Главная отрасль специализации –
пищевкусовая промышленность
ликёро - водочный, ОАО
«Спиртовой комбинат».**



Первая попытка

В 1986 году город отметил свой 100-летний юбилей.

Самый крупный железнодорожный узел на Транссибирской магистрали в нашей области.

Площадь территории города 49,9 кв. км. Расстояние до города Кемерово 94 км.



**Вторая
попытка**

**На железнодорожном вокзале
имеется памятная доска с
надписью в 1897 году и 1900 году
проезжал направляясь в ссылку В.
И. Ленин.**



Третья

попытка

В городе действует техникум железнодорожного транспорта, областная кадетская школа-интернат железнодорожников



**Первая
попытка**

**Население города вместе с пятью
рабочими поселками и тремя сельскими
населенными пунктами составляет
162 тыс.чел. Расстояние до города
Кемерово 132 км.**



**Вторая
попытка**

**В 50 годах 19 века началась добыча
топлива для Гурьевского
металлургического завода.**





**Третья
попытка**

Особой достопримечательностью города является дворец творчества, настенные росписи которого выполнены мастерами Палеха.



**Первая
попытка**

**Расположен в пойме рек Томи и
Кондомы. Население города
составляет 576,4 тыс.чел. Удельный
вес в численности населения
области составляет 19,8%**




**Вторая
попытка**

**Звание города острог получил в
1622 году и непосредственно
подчинялся Москве.**




**Третья
попытка**

**В разные годы в городе жили известные
люди России: Ф.М. Достоевский, В.В.
Куйбышев, М.К.Курако и др.
С 1932 до 5 ноября 1961 г он назывался
Сталинск.**





**Первая
попытка**

В 1763 году в списках деревень Бачатской волости Кузнецкого ведомства упоминается деревня Кольчугинская. Площадь территории города 127,7 кв. км., до Кемерово 96 км.



**Вторая
попытка**

Расположен на реке Ине. Крупный центр угольной, машиностроительной, легкой (камвольно-суконный комбинат) промышленности. В городе имеется краеведческий музей, выставочный зал.



**Третья
попытка**

**В городе находится Государственный
научно-клинический центр охраны
здоровья шахтеров.**



Поздравляем победителей!





Марийинск





Тайга





Белово





Новокузнецк





Ленинск-кузнецкий



Ответы на вопросы 2 тура

Вопрос №1. Перечислите районные центры, которые являются поселками городского типа.

(Ижморский, Крапивинский, Промышленновский, Тисульский, Тяжинский, Верх-Чебула, Яя, Яшкино)

Вопрос №2 Какие города нашей области имеют районное деление.

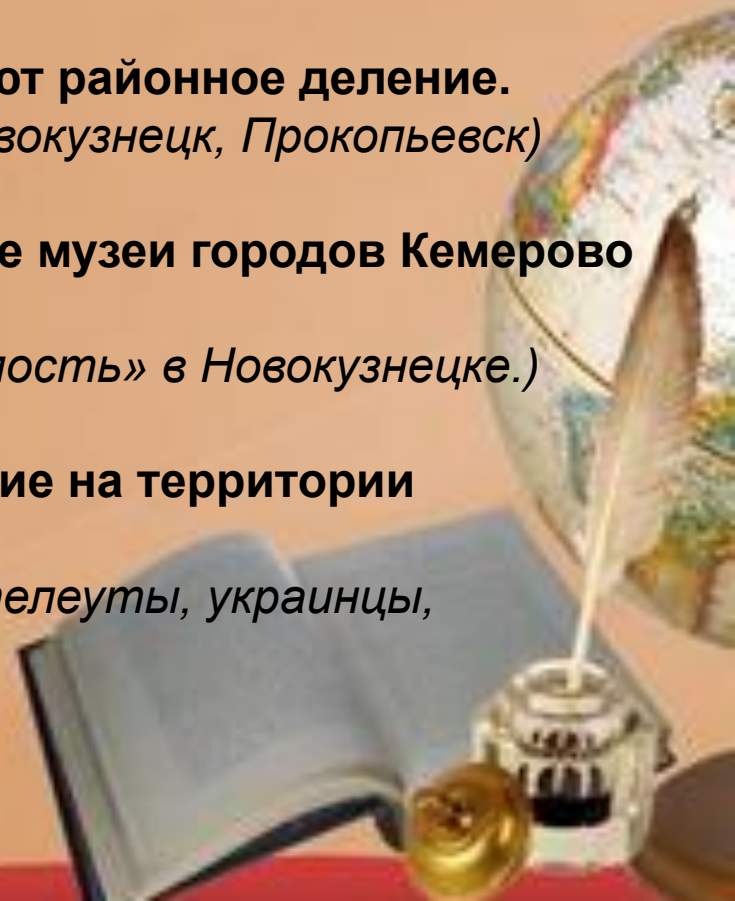
(Кемерово, Ленинск-Кузнецкий, Новокузнецк, Прокопьевск)

Вопрос №3 Назовите историко-архитектурные музеи городов Кемерово и Новокузнецка.

(«Красная горка» в Кемерово, «Кузнецкая крепость» в Новокузнецке.)

Вопрос №4 Перечислите народы, проживающие на территории Кузбасса.

(русские, калмыки, татары, чуваша, шорцы, телеуты, украинцы, немцы, белорусы)



Вопрос №5 Назовите имя губернатора Кемеровской области.
(*А.Г. Тулеев*)

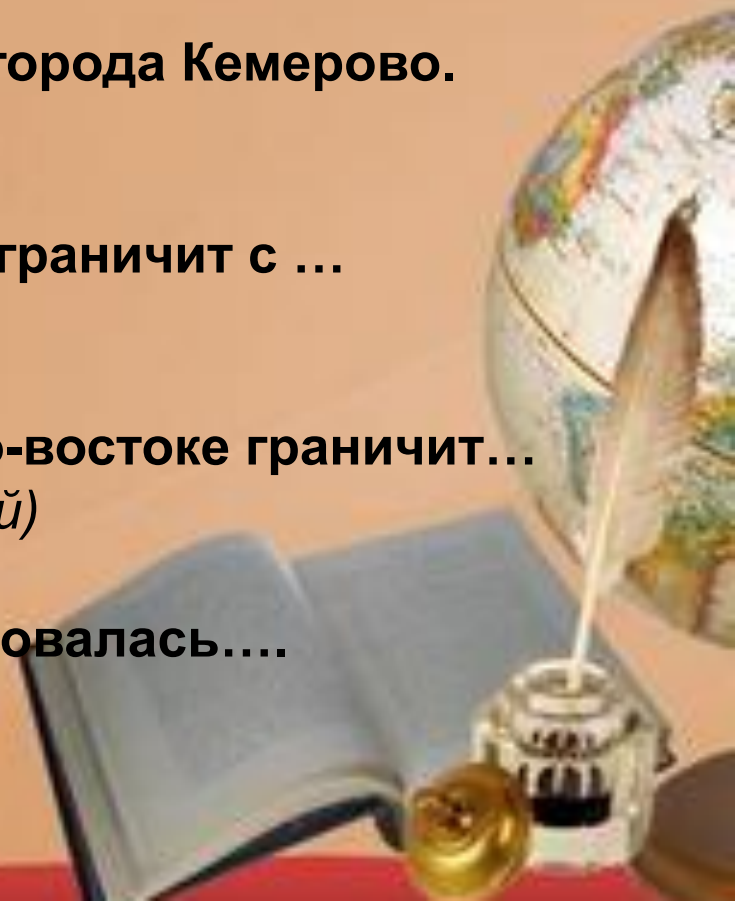
Вопрос №6 Как называется горный массив, расположенный на юге области.
(*Горная Шория*)

Вопрос №7 Назовите прежнее название города Кемерово.
(*Щегловск*)

Вопрос №8 На юге Кемеровская область граничит с ...
(*Республикой Алтай*)

Вопрос № 9 Кемеровская область на юго-востоке граничит...
(*с республикой Хакасией*)

Вопрос № 10 Кемеровская область образовалась....
(*26 января 1943 года*)



Вопрос № 11 Самый маленький по численности населения город Кемеровской области
(*Салаир*)

Вопрос № 12 Рудознатец, открывший уголь в районе нынешнего города Кемерово.
(*Михайло Волкв, 1721 год*)

Вопрос № 13 На севере Кузбасс граничит
(*с Томской областью*)

Вопрос № 14 Главный центр черной металлургии Кузбасса
(*Новокузнецк*)



Список используемой литературы:

- 1. Л. И. Соловьёв География Кемеровской области.
Природа. – Кемерово.: «СКИФ» – «КУЗБАСС», 2006 г.**
- 2. Л. И. Соловьёв География Кемеровской области.
Экономика. – Кемерово.: «СКИФ» – «КУЗБАСС», 2009 г.**
- 3. Шаблон для презентации:** <http://pedsovet.su/load/321>



<http://pedsovet.su/load/321>