

МБОУ Наро-Фоминская сош №6 СУИОП

«Крымское ханство: от рассвета и до падения»

Работу выполнили
ученицы 10 Б
Осетрова Анастасия и Дудкина Анастасия

2015 год


Средневековье в истории Крыма наименее изучено. Однако этот период дал гораздо больше историко-археологических свидетельств о прочных связях Крыма с Русью. Русские издревле жили на берегах Черного моря.



В древних арабских летописях и византийских источниках Черное море называется „Морем руссов“, Керченский пролив—„Устьем русской реки“. Еще до образования Киевского государства по „Русскому морю“ наши предки ходили в походы и вели оживленную торговлю с другими странами. В период Киевской Руси походы совершались в более широких масштабах, о чем свидетельствуют данные наших летописей и византийских источников. Если уже в II веке в Крыму существовали славянские поселения, то в VI—VII веках здесь имелись славянские городища. В XI—XII веках Керченский полуостров вошел в сложившееся могущественное русское Тмутараканское княжество.



Связи Крыма с Русью всегда были благоприятными и содействовали развитию производительных сил края. А исторические судьбы Крыма были неотделимы от судеб России. Средневековье в Крыму характеризуется разрушением древних государственных образований (Скифского и Боспорского государств), развитием феодальных отношений и возникновением на этой базе новых, сравнительно небольших государственных образований.






Со времени раннего средневековья Южный берег входил в состав сформировавшегося в горном Крыму феодального княжества Феодоро, с центром в Мангупе. В одной из записок мангупского правителя, относящейся к X веку, указывается, что население горного Крыма пренебрегало греческими порядками и тяготело к киевскому князю, обладавшему многочисленным войском. Останки пещерного города Мангуп находятся сегодня в Бахчисарайском районе Крыма.



На территории современных Алупки и Симеиза в этот период существовали населенные пункты. Судя по отдельным археологическим находкам, а также по заметным еще в середине прошлого века развалинам древней церкви, в Симеизе было довольно большое поселение, останки которого находятся на горе Кошка.



Лименская долина использовалась для сельского хозяйства. Место, занимаемое в настоящее время поселком, очевидно, было хорошо известно. На это указывает происхождение названия от Симеос или Симеон — „Знак“. Выдающиеся в море скалы служили ориентиром не только для мореходов, но и для путников. На скалах, видимо, был установлен специальный указатель — подобие маяка, что и послужило основанием для наименования поселка. Название „Алупка“ происходит, вероятно, от новогреческого слова „алупу“, что в переводе на русский язык значит „лисица“.



Исключительно неблагоприятно сложилась обстановка в Крыму в XIII веке. Нахлынувшие с далекого востока татарские орды захватили Русь и крымскую землю. Обосновавшись в степной части и предгорьях Крыма, татары передали Южный берег жестоким итальянским колонизаторам — генуэзцам. Местное население оказывало энергичное сопротивление захватчикам, заставляя их укрываться за стенами и башнями укреплений, развалины которых сохранились в Алуште, Гурзуфе и других пунктах.

