

# Марийский край и губернские реформы XVIII века. Гербы городов

Урок ИКН в 7 классе  
Учитель Л.Ш.Санникова

По губернской реформе Петра I была учреждена Казанская губерния в 1708 году



# Административное деление


В 1781 году Казанская губерния преобразована в наместничество (с 1796 года — вновь губерния), в которое вошли 13 уездов. В том же году были утверждены гербы губернии и уездных городов.

В конце XVIII века в губернии насчитывалось 13 городов: Казань, Арск, Козьмодемьянск, Лаишево, Мамадыш, Свияжск, Спасск, Тетюши, Царевококшайск (Йошкар-Ола), Цивильск, Чебоксары, Чистополь, Ядрин, всего 7272 населенных пунктов

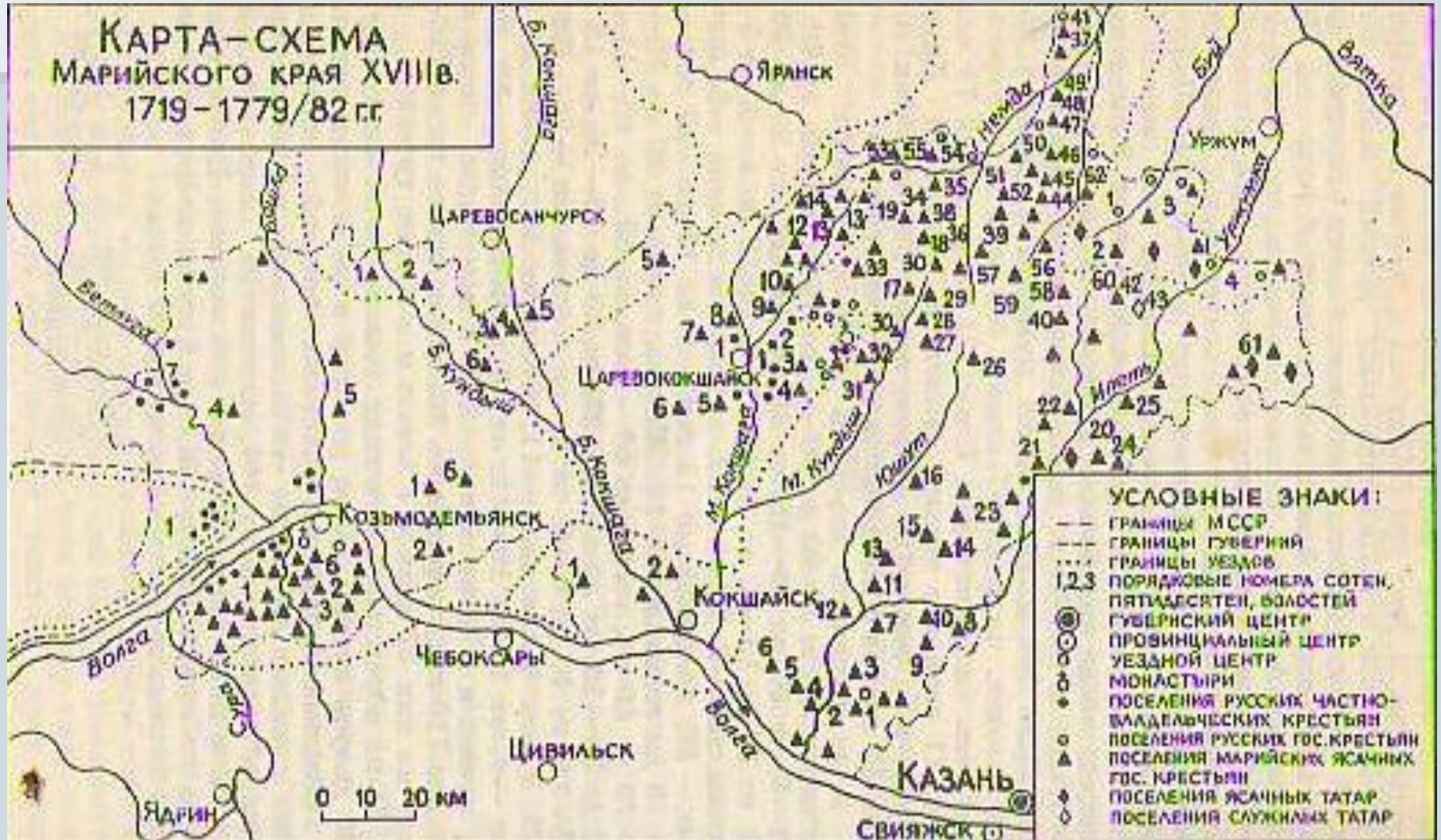


- По губернской реформе 1708-1710 гг. территория Марийского края входила в состав *трех губерний*:
- *в Казанскую* – Козьмодемьянский, Кокшайский, Царевококшайский уезды;
- *в Вятскую* – марийские селения Уржумского, Царевосанчурского и Яранского уездов;
- *в Нижегородскую* – марийские селения Васильсурского уезда

# Гербы губернских и уездных городов Марийского края в 18-м веке

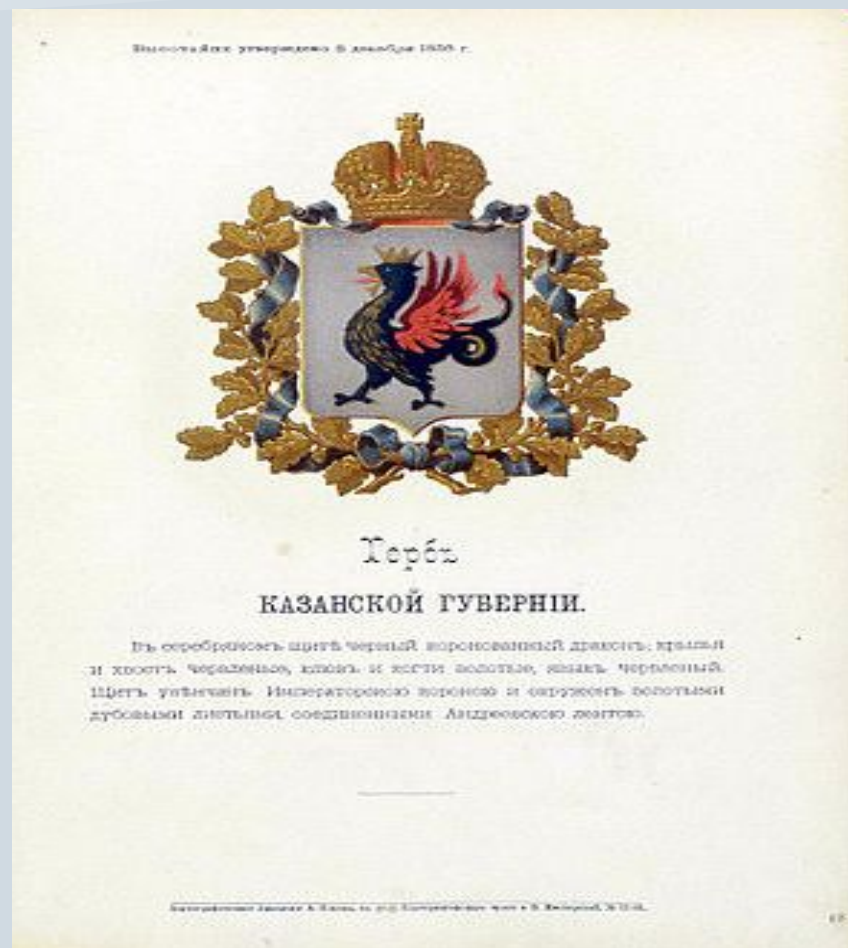


# Карта – схема Марийского края VIII века



# Герб Казанской губернии

- Утверждён 8 декабря 1856 года.
- Описание герба: «В серебряном щите черный коронованный дракон, крылья и хвост червлёные, клюв и когти золотые; язык червлёный. Щит увенчан Императорской короной и окружен золотыми дубовыми листьями, соединенными Андреевской лентой».



# Герб уездного города Козмодемьянска.

- Построен в 1583 г. как крепость.
- Герб имеет форму щита, который делится на две части. В верхней части изображался герб губернского города. В нижней части помещался герб уездного города:
  - на красном поле золотой лук со скрещенными на нем того же металла тремя стрелами.





# Герб уездного города Царевококшайска.

- Основан в 1584 г.
- Герб имеет на голубом фоне серебряного лося.





- Вятская губер́ния — губерния в Российской империи, Российской республике и Советском Союзе с центром в городе Вятке (современном Кирове). Образована в 1796 году из Вятского наместничества Казанской губернии.

# Герб Вятской губернии

- Киров (Вятка).  
Утвержден 28 мая 1781 г.
- Описание герба: "В золотом поле из облака выходящая рука, держащая натянутый лук со стрелой, а над ней в верхней части щита крест красны




# Яранск (старый герб).

- Утвержден 28 мая 1781 г.
- Описание герба  
"В верхней части щита герб Вятский  
В нижней - в голубом поле две дикие утки, в знак того, что в окрестностях сего города сей птицею изобильна".




# Уржум



- Утвержден 28 мая 1781 г.
- Описание герба:  
"В верхней части щита герб Вятский.  
В нижней - в голубом поле дикий гусь, которых в окрестностях сего города весьма много".

# Санчурск (Царевосанчурск).

- Утвержден 28 мая 1781 г.
- Описание герба:  
"В верхней части щита герб Вятский.  
В нижней - в серебряном поле на лугу ходящая птица, называемая конюк, каковых в окрестностях одного города весьма много".



- Нижегородская Губерния — административно-территориальное формирование в составе Российской Империи с центром в Нижнем Новгороде

# Герб Нижегородской губернии

- Герб Нижегородской губернии утвержден 8 декабря 1856 г. Описание герба: "В серебряном поле червлёный идущий олень; рога о шести отростках, копыта черные. Щит увенчан Императорскою короною и окружен золотыми дубовыми листьями, соединенными Андреевскою лентою".





# Васильсурск

- Герб Василя утвержден 16 августа 1781 года, когда он был уездным городом Нижегородского наместничества.
- В верхнем поле нижегородский герб; в нижнем "основание корабельной кормы в золотом поле в знак того, что в окрестностях сего города лучшие корабельные леса заготавливаются"



- Какие изменения произошли в административно-территориальном устройстве Марийского края в 18-м веке?
- Когда были учреждены гербы городов Марийского края?
- Гербы имели форму щита. Почему щит делился на две части?

# Домашнее задание

- Нарисовать гербы городов Марийского края(по желанию)
- Сравнить гербы городов Марийского края 18-го века с настоящими (сегодняшними) гербами